



MADRID sábado 15 de Septiembre de 1934

Los números de los domingos se publican con retraso para dar cumplimiento a la Ley del Descanso dominical.

PRECIOS DE SUSCRIPCIÓN: España, 36 pesetas al año. Extranjero, 72 pesetas al año. Toda la correspondencia administrativa al señor Habilitado del Servicio Meteorológico. Apartado 285, Madrid.

ADVERTENCIA.—No es posible garantizar la exactitud de todos los datos insertos en este BOLETÍN, recibidos en telegramas y radiogramas cifrados; pero quienes deseen obtener rectificaciones o aclaraciones pueden solicitarlas del señor Jefe del Servicio Meteorológico español. Apartado 285, Madrid. Teléfonos 51628, 51716 y 51767.

Main meteorological data table with columns for stations, altitudes, observations from yesterday (viernes 14), and observations from today (15). Includes temperature, wind, and cloud data for various Spanish locations.

(*) Las estaciones que observan por la mañana a 7 h van consignadas con letras mayúsculas. Las demás observan a 8 h.—Las estaciones marcadas con asterisco *, son las instaladas en Semáforos.

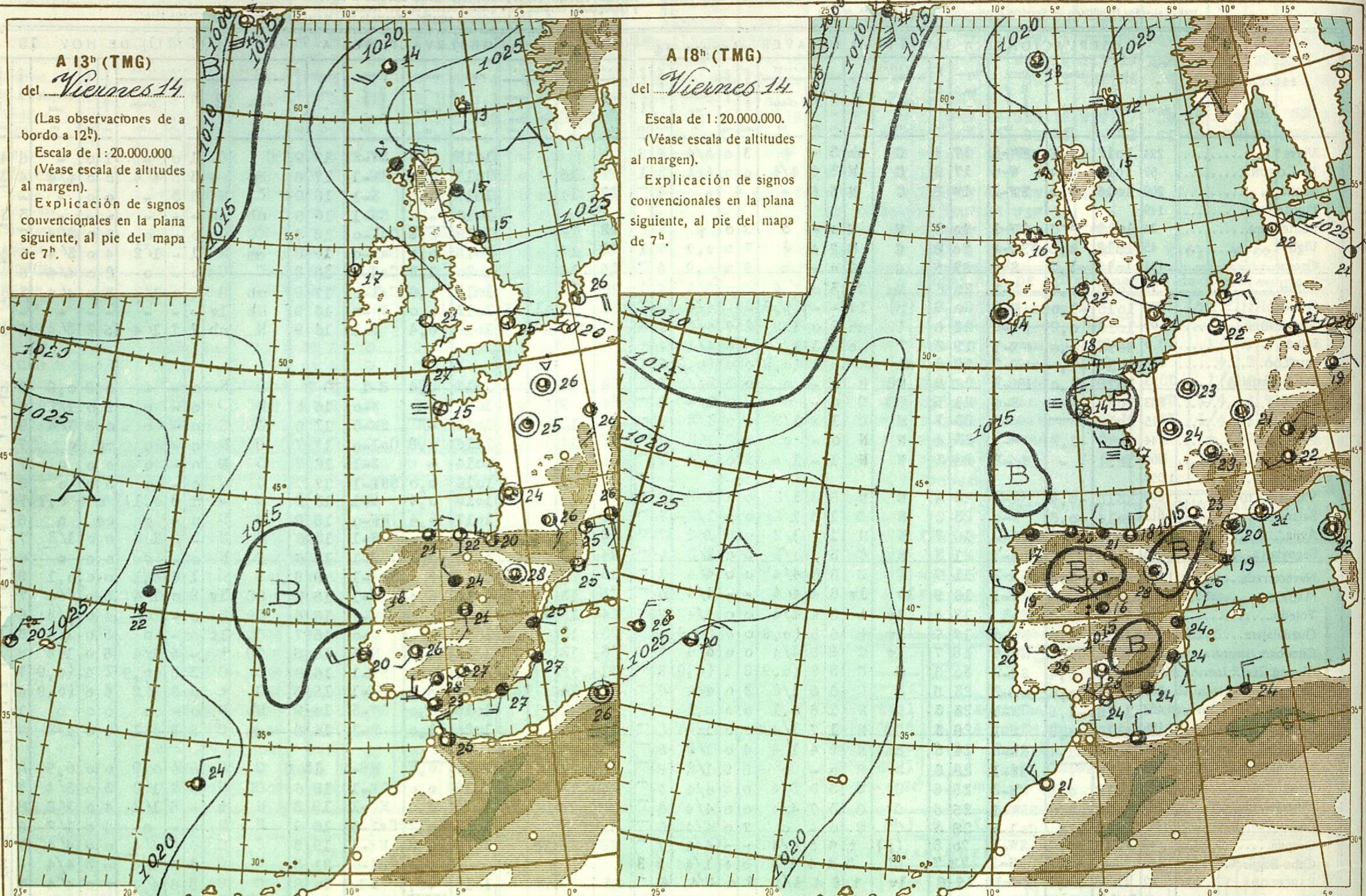
EXPLICACIÓN DE LAS ABBREVIATURAS Y DE LAS ESCALAS ADOPTADAS

- (1) Valores reducidos al nivel del mar... (2) Variación de la presión... (3) Escala de fuerza del viento... (4) Décimas partes de la cantidad de vapor... (5) Abreviaturas adoptadas... (6) Decimas partes de la cantidad de vapor... (7) Nubes bajas... (8) Nubes altas... (9) Cantidad de nubes... (10) Nubes medias... (11) Nubes altas... (12) Visibilidad... (13) Estado del mar... (14) Cantidad de lluvia...

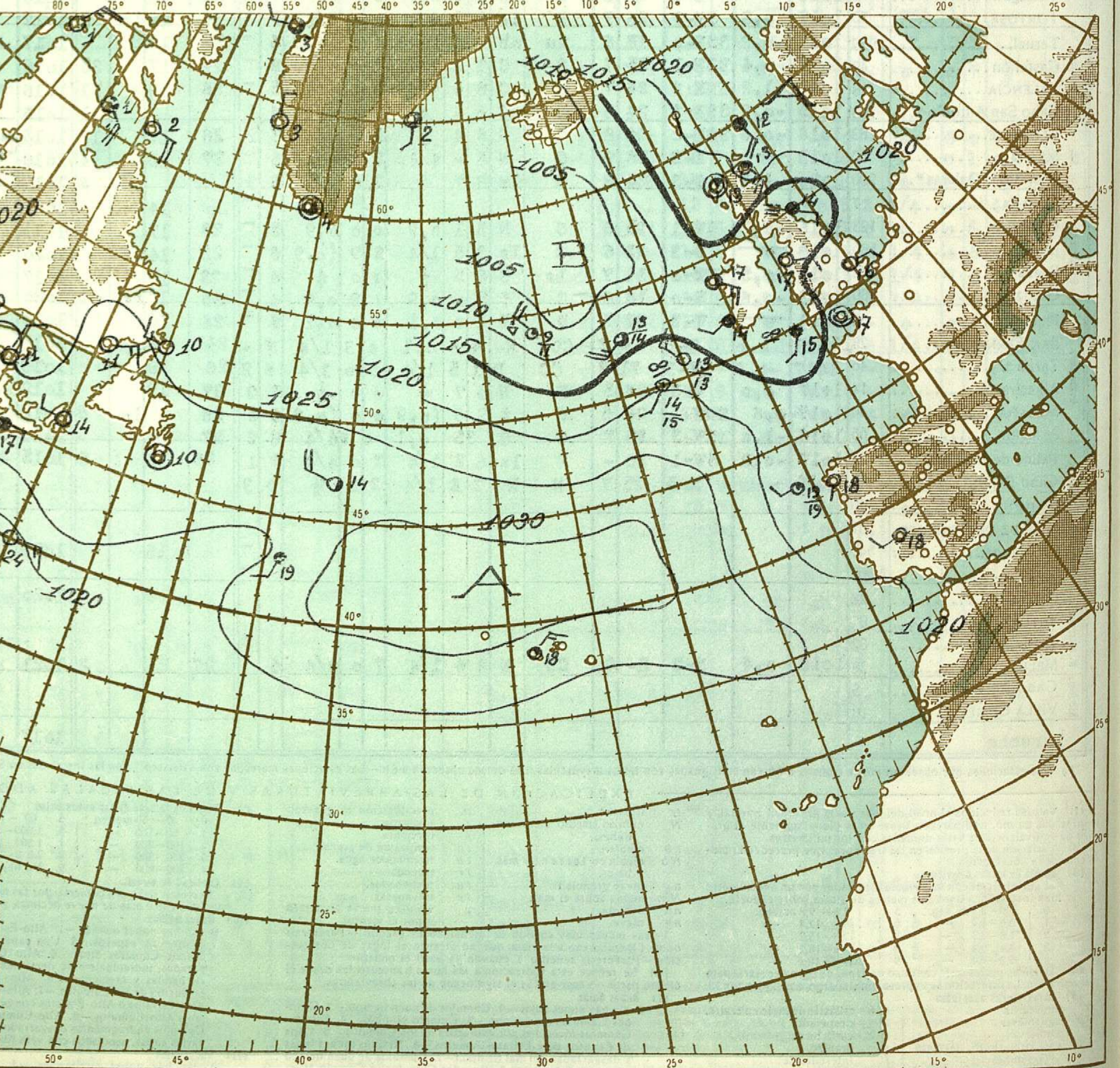
A 13^h (TMG)
del *Viernes 14*
(Las observaciones de a bordo a 12^h).
Escala de 1:20.000.000
(Véase escala de altitudes al margen).
Explicación de signos convencionales en la plana siguiente, al pie del mapa de 7^h.

A 18^h (TMG)
del *Viernes 14*
Escala de 1:20.000.000.
(Véase escala de altitudes al margen).
Explicación de signos convencionales en la plana siguiente, al pie del mapa de 7^h.

ESCALA DE ALTITUDES:
0 500 m
500-1000 m
1000-2000 m
>2000 m



A 1^h (TMG) del *Sábado 15*
(Las observaciones de a bordo a 0^h).
Explicación de signos convencionales en la plana 3.^a
(Véase escala de altitudes al margen).
Escala de 1:30.000.000.
0 100 500 1000 Km.

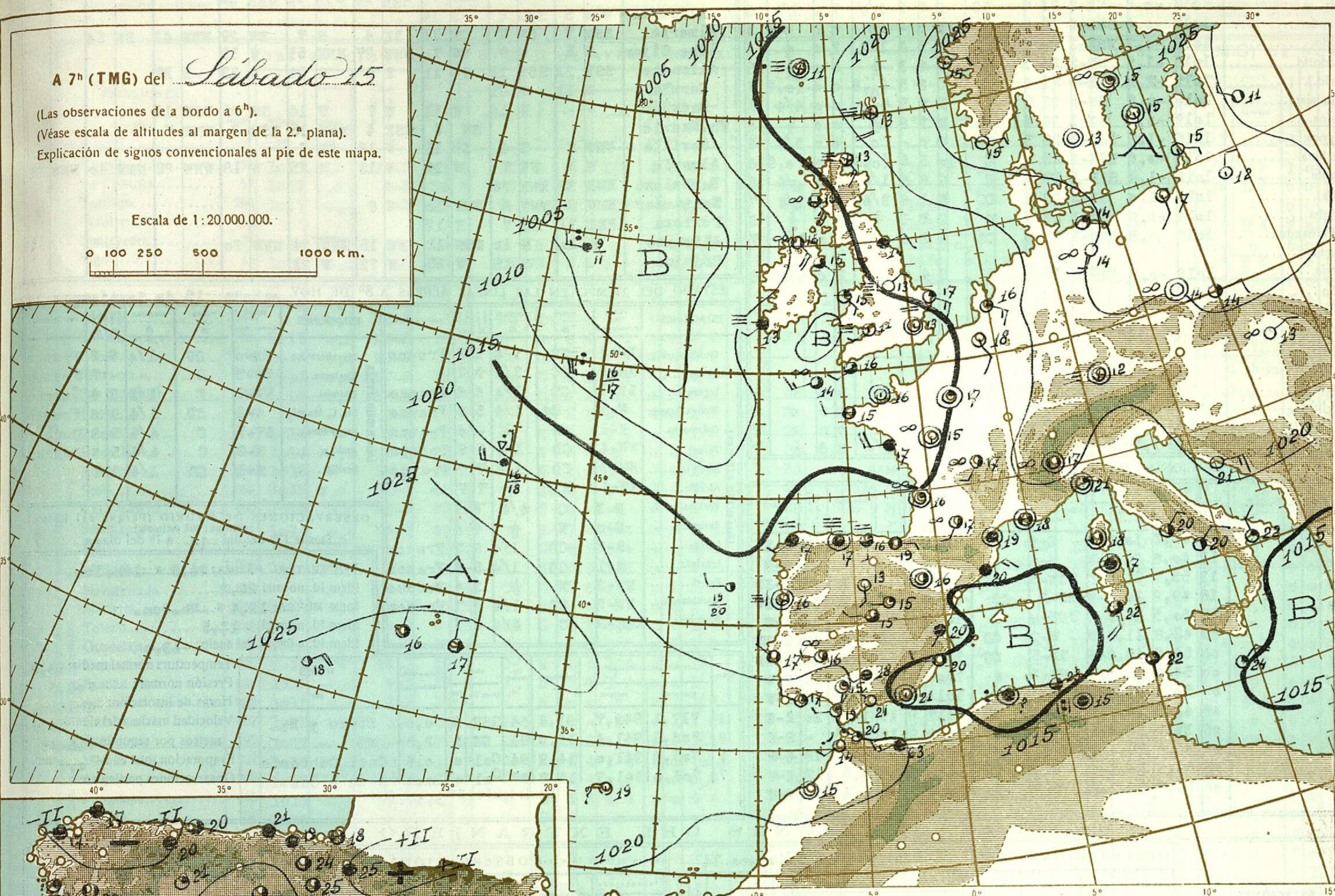


A 7^h (TMG) del *Sábado 15*

(Las observaciones de a bordo a 6^h).
(Véase escala de altitudes al margen de la 2.^a plana).
Explicación de signos convencionales al pie de este mapa.

Escala de 1 : 20.000.000.

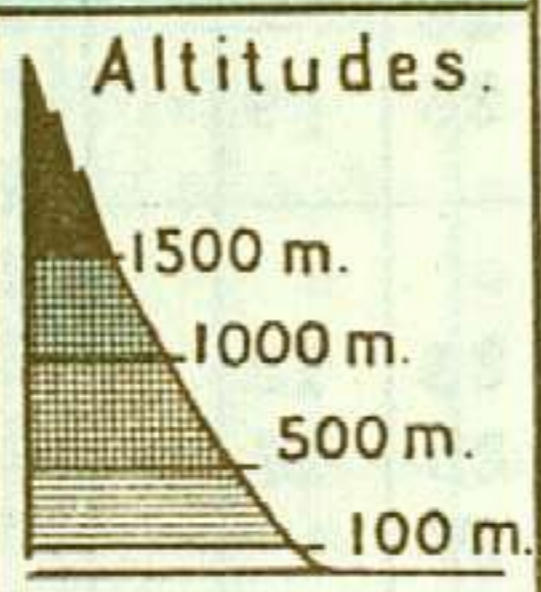
0 100 250 500 1000 Km.



Estado del cielo y temperaturas a 18^h.
(Curvas de igual variación de la temperatura en 24^h).
Escala de 1 : 10.000.000.



Estado del cielo y temperaturas a 8^h.
(Curvas de igual variación de la temperatura en 24^h).
Escala de 1 : 10.000.000.



SIGNOS CONVENCIONALES

PRESION en milibares.— Las líneas dibujadas son las «isobaras», trazadas de 5 en 5 mb, uniendo puntos de igual presión. Las letras «A» (Alta) y «B» (Baja) señalan las posiciones de los máximos y mínimos, respectivamente.
VIENTO.— Dirección indicada por la flecha, que marcha con el viento.— Fuerza por el número de barbillas; una barbilla larga equivale a dos cortas.— ☉ Calma.
TEMPERATURA en grados centígrados.— Es el número escrito a la derecha de cada estación. En las de a bordo figura debajo de una raya la temperatura del agua del mar.
CIELO.— ☉ Despejado.— ☁ Menos de 0,1 con nubes.— ☁ 0,1 con nubes.— ☁ Casi despejado (1/4 con nubes).— ☁ Nuboso (1/2 con nubes).

con nubes). ☁ Casi cubierto (3/4 con nubes).— ☁ 0,9 con nubes.
☁ Más de 0,9 con nubes, pero con claros.— ☁ Cubierto.— ☁ Cielo invisible.
METEOROS.— ☔ Lluvia.— ☔ Llovizna.— ☔ Aguaceros.— ☁ Niebla.— * Nieve.— * Aguanieve.— ☄ Ventisca.— * Nieve granulada.— ☄ Cristales de hielo en el aire.— ▲ Granizo.— ⚡ Tormenta.— ⚡ Relámpagos.— ⚡ Truenos.— ☁ Calima.— ☁ Tempestad de arena.
Para un meteoro cualquiera x:
| x, aumentando.— x |, disminuyendo.— | x |, intermitente.— | x |, empezando.— x |, ya cesó. (x), está a la vista.
x Repetición vertical de un signo, aumento de intensidad.— xx Idem horizontal, mayor extensión.
MAR.— ~ Marejada.— ~ Oruesa.— ~ Arbolada

ESTADO GENERAL

SITUACIÓN ATMOSFÉRICA A 7^h DEL *Sábado 15*

Se acerca al archipiélago inglés la borrasca del Sudoeste de Islandia y se forman centros de presiones bajas relativas en el Mediterráneo entre nuestra Península y Cerdeña y al Este de Italia y de Sicilia. Las presiones altas continentales continúan sobre Escandinavia y el Báltico y las del Atlántico al Norte de Azores.

Continúan las nieblas en el archipiélago inglés y el cielo bastante despejado en Francia y Europa Central. En nuestra Península está el cielo con bastantes nubes excepto en Andalucía. Se inicia el Poniente en el Estrecho de Gibraltar

TIEMPO PROBABLE HASTA LA MAÑANA DEL *Domingo 16*

- REGIONES.
I.— Galicia: **vientos del tercer cuadrante, lluvias**
II.— Cantabria:
III.— Duero:
IV.— Centro y Extremadura:
V.— Ebro: **Cielo con nubes, tendencia tormentosa**
VI.— Cataluña:
VII.— Baleares:
VIII.— Levante:
IX.— Sudeste:
X.— Guadalquivir:
XI.— Costa Sur: **Cielo con nubes, poniente en el Estrecho de Gibraltar**
XII.— Norte de Marruecos:



Table with columns: ESTACIONES, OBSERVACIONES A 13h (TMG) DE AYER viernes 14. Rows include La Coruña, Vigo, Gijón, Santander, Igueldo, Valladolid, Madrid, Guadalajara, Badajoz, Zaragoza, Barcelona, Alicante, Sevilla, Córdoba, San Fernando, Málaga, Almería, Mahón, Melilla, Tetuán, Larache, S. Cruz de Tenerife, Izaña, Cabo Juby, Villa Cisneros, Ceuta.

Table with columns: OBSERVATORIOS, 200 m., 500 m., 1.000 m., 1.500 m., 2.000 m., 3.000 m., 4.000 m., 5.000 m., 6.000 m. Rows include 13h. Hija, Madrid, Alicante, 18h. Gijón, Alicante, Coruña, Badajoz, 7h. Madrid, Sevilla, Almería, Barcelona, Santander, Tortosa, Alicante, Badajoz.

ESTADO DEL TIEMPO EN LAS LINEAS AEREAS A 8h DE HOY sábado 15 de Septiembre 1934

Table with columns: ESTACIONES, VIENTO, TIEMPO, NUBOSIDAD, PASO DE SIERRA. Rows include Guadalajara, Atienza, Sigüenza, Molina Aragón, Calamocha, Teruel, Belchite, Alcañiz, Tortosa, Zaragoza, Lérida, Igualada, Falset, Montblanch, Barcelona.

OBSERVACIONES EFECTUADAS A BORDO EN ALTA MAR

Table with columns: NOMBRE DEL BUQUE, Hora TMG, SITUACION, Viento, Tiempo, Presión, Nubosidad, Oleaje. Rows include 12, 13, 13, 18, 18, 00, 00, 00, 06, 06, 06, 06, 06, 06.

OBSERVACIONES DE MADRID (Parque del Retiro). (Altitud: 667 metros). Desde 13h del día 14 a 7h del día 15

Table with columns: TEMPERATURA MÁXIMA, IDEM ÍD. NORMAL, IDEM MÍNIMA, IDEM ÍD. NORMAL, IDEM ÍD. A 0m, 10 del suelo, TEMPERATURA NORMAL MEDIA, Presión normal, Horas de insolación, Velocidad máxima del viento, Evaporación total, Observaciones particulares.

OBSERVACIONES DEL EXTRANJERO

Large table with columns: ESTACIONES, OBSERVACIONES A 18h (TMG) DE AYER viernes 14, EN LAS ÚLTIMAS 24 HORAS, OBSERVACIONES A 7h (TMG) DE HOY sábado 15. Rows include Estocolmo, Dantzig, Copenhague, Hamburgo, Berlín, Francfort, Munich, Praga, Viena, Berna, Turín, Roma, Mesina, Vestmannö, Lerwick, Tynemouth, Blacksod Point, Valentia, Londres, Utrecht-De Bilt, Bruselas, París, Tours, Brest, Clermont, Dijon, Tolosa, Perpiñán, Marsella-Marignane, Ajaccio, Túnez, Argel, Orán, Casablanca, Agadir, Lisboa, Funchal, Horta.

(1) a (14). Ver notas al pie de la primera plana. (15) Caracteres del oleaje en alta mar. (16) Dirección de donde parece que proceden las olas. (17) Clases de nubes. NOTAS: 1. Las presiones de las estaciones de montaña Izaña y Navacerrada no están reducidas al nivel del mar, sino referidas al propio nivel de la estación. 2. Todos los datos se ajustan en el código internacional adoptado en la Conferencia de Copenhague el año 1929. 3. Los signos convencionales son también los adoptados internacionalmente. Este BOLETÍN lo publica la Sección de Predicción de la Oficina Central del Servicio Meteorológico.