



JEFATURA DEL AIRE

BOLETIN

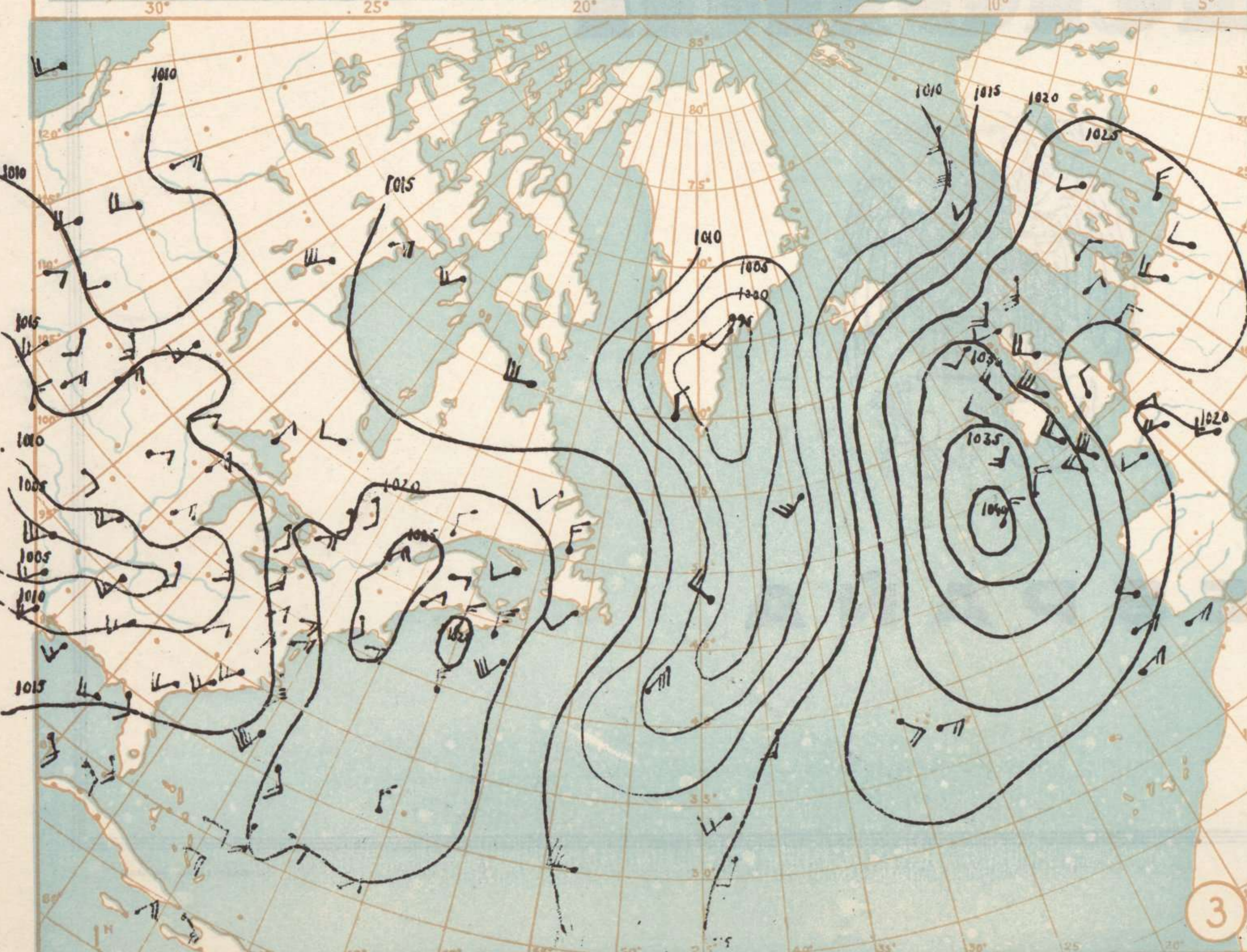
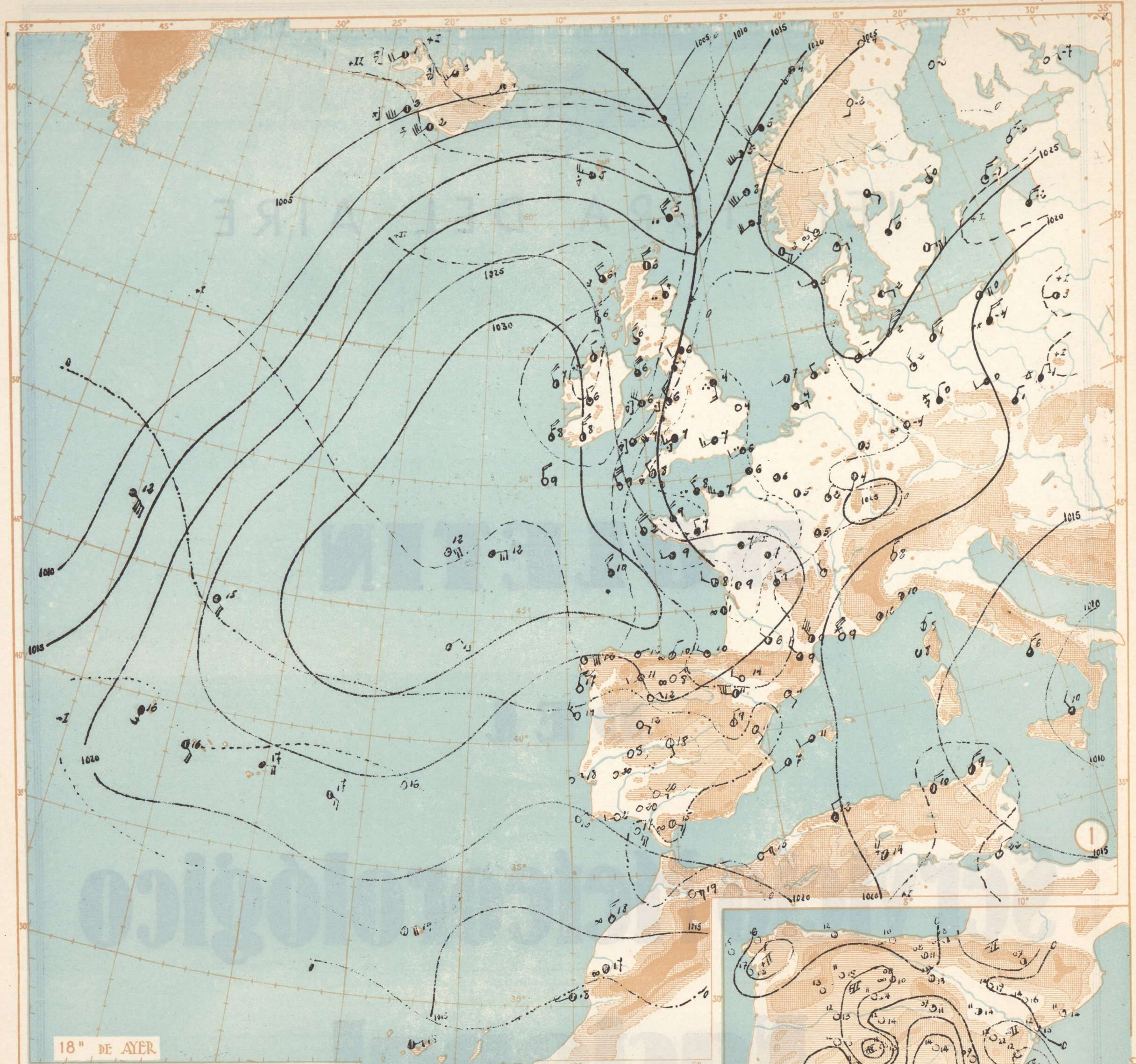
DEL

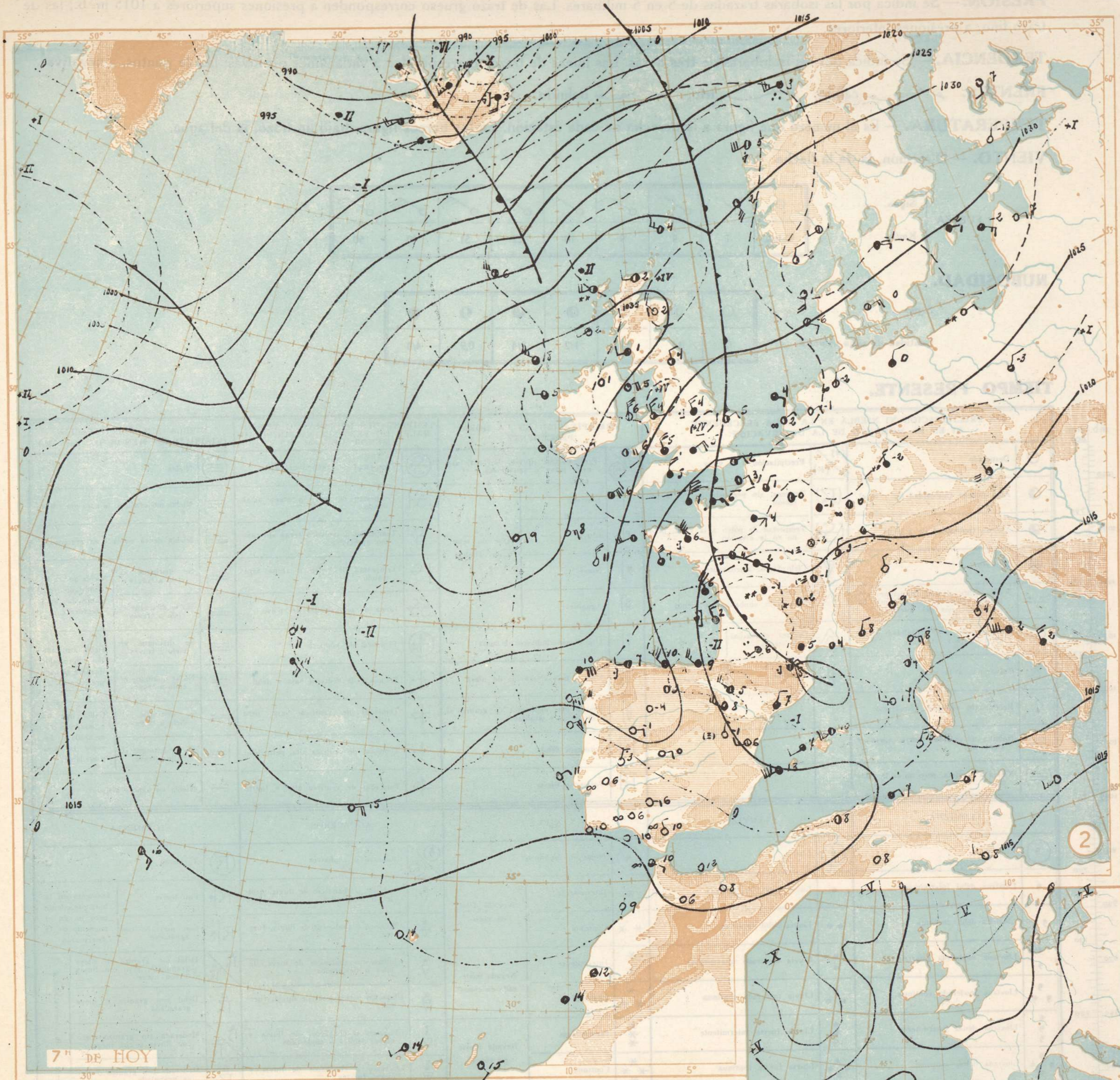
Servicio Meteorológico

Nacional



ESPAÑA

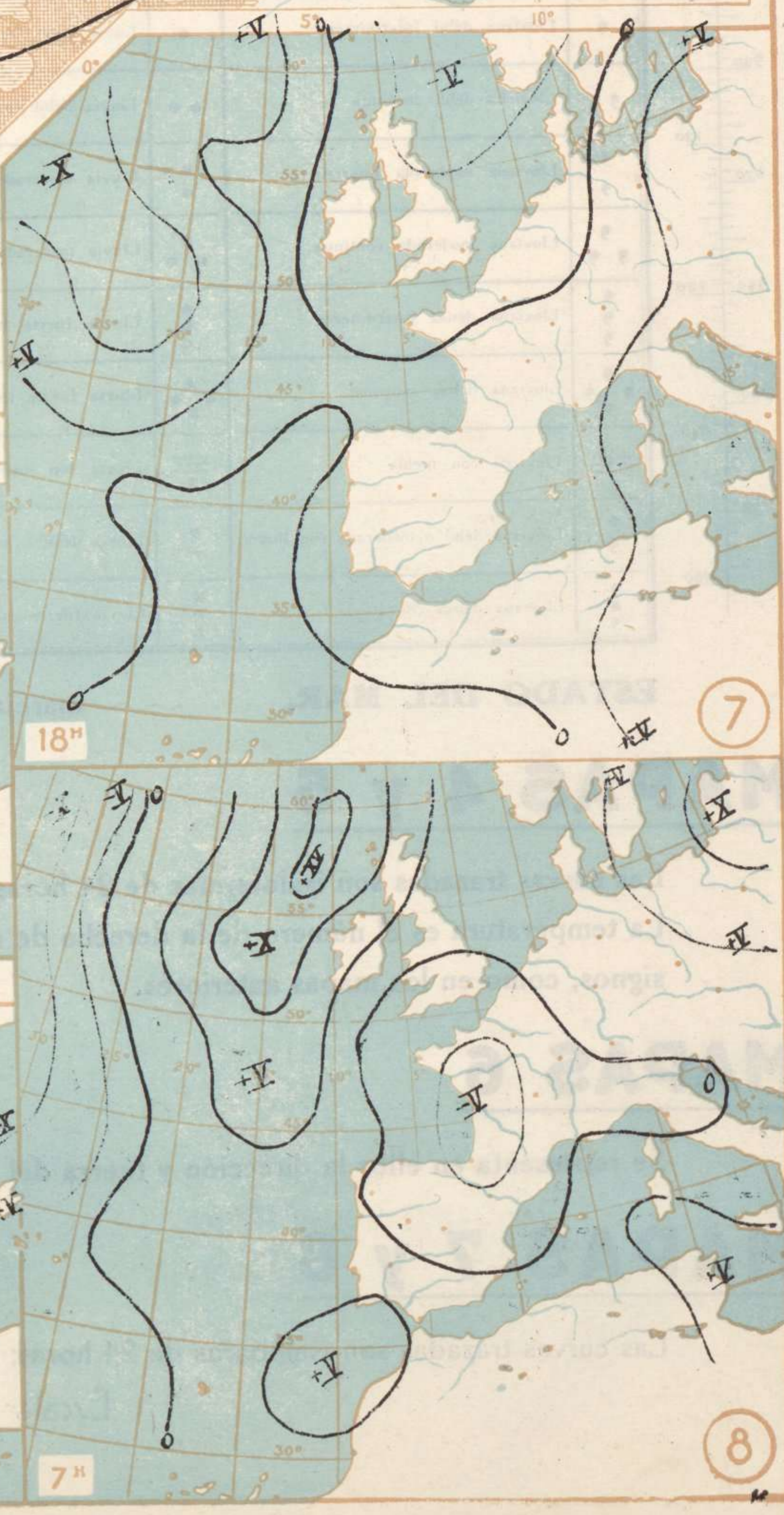




VIENTO EN LA ALTURA A 16" DE AYER



VIENTO EN LA ALTURA A 8" DE HOY



MAPAS 1, 2 y 3

PRESIÓN. — Se indica por las isobaras trazadas de 5 en 5 milibares. Las de trazo grueso corresponden a presiones superiores a 1015 m. b.; las de trazo fino, a presiones inferiores.

TENDENCIA. — Se indica por las isalobaras de tres horas. Las líneas de trazos corresponden a variaciones positivas; las de puntos, a negativas.

FRENTES. cálido; frío; ocluido.

TEMPERATURA. — Es el número que figura a la derecha de cada estación. En los barcos figura, bajo un trazo, la del agua.

VIENTO. — Dirección, la de la flecha.

FUERZA	Signo.....									
	Km/h.....	Calma	1	4	9	16	22	31	40	50

NUBOSIDAD.

Signo.....							
Cantidad de cielo cubierto.....	0	0,1	1/4	1/2	3/4	0,9	4/4

TIEMPO PRESENTE.

mb. mm.	SIN PRECIPITACION NI NIEBLA EN LA HORA PRECEDENTE, NI EN EL MOMENTO DE LA OBSERVACION		PRECIPITACION EN LA HORA PRECEDENTE		TEMPESTADES DE POLVO O TEMPORALES DE VENTISCA. (VISIBILIDAD MENOR DE 1.000 M.)		NIEBLA SIN PRECIPITACION (VISIBILIDAD MENOR DE 1.000 M.)	
	Signo	Descripción	Signo	Descripción	Signo	Descripción	Signo	Descripción
1060		Despejado		Precipitación a la vista		Tempestad de polvo o arena		Niebla
1050		Algo nublado (nubosidad de 1 a 4)		Truenos, sin precipitación en la estación		Tempestad de polvo o arena amainando		Niebla moderada en la hora precedente
1040		Nublado (nubosidad de 4 a 9)		Tempestad de polvo a la vista, pero no en la estación		Tempestad de polvo o arena sin cambio apreciable		Niebla densa en la hora precedente
1030		Cubierto		Cielo foscó, amenazante		Tempestad de polvo o arena arreciando		Se distingue el cielo a través
1020		Niebla sobre el mar (estaciones costeras); niebla en terrenos más bajos (estaciones del interior)		Tiempo de chubascos de viento		Línea de tempestades del polvo		No se distingue el cielo a través
1010		Calima (pero con visibilidad mayor de 2.000 m.)		Fuertes chubascos de viento		Temporal de ventisca		Se distingue el cielo a través
1000		Tolvareñas a la vista		Trombas		Temporal de ventisca baja y débil		No se distingue el cielo a través
990		Relámpagos distantes (fusilazos)		Uno o más chubascos de agua		Temporal de ventisca alta, pero débil		Se distingue el cielo a través
980		Neblina (visibilidad entre 1.000 y 2.000 m.)		Uno o más chubascos de nieve		Temporal de ventisca alta y fuerte		No se distingue el cielo a través
970		Niebla a la vista, pero no es la estación		Tormenta débil				Se distingue el cielo a través
960				Tormenta fuerte				No se distingue el cielo a través
950								Niebla que se ha debilitado durante la hora precedente.
940								Niebla sin cambio apreciable durante la hora precedente.
930								Niebla que ha espesado o comenzado durante la hora precedente.
920								Niebla en bancos aislados
910								
900								
890								
880								
870								
860								
850								
840								
830								
820								
810								
800								

ESTADO DEL MAR. marejada; gruesa; arbolada.

MAPAS 4 y 5

Las curvas trazadas son isalotermas de 24 horas; las de trazo grueso representan variaciones positivas; las de trazo fino, negativas.

La temperatura es el número de la derecha de cada estación. En el mapa 4 figura, a la izquierda, la máxima del día. En el 5, la mínima. Los demás signos, como en los mapas anteriores.

MAPAS 6

Se representa en ellos la dirección y fuerza del viento a la altura que se indica en cada uno y según la clave anterior.

MAPAS 7 y 8

Las curvas trazadas son isobaras de 24 horas; las de trazo grueso representan variaciones positivas; las de trazo fino, negativas.

Escala de altitudes

0-500 m.	500-1000 m.	1000-1500 m.	> 1500 m.

Table with columns for ESTACIONES, Observaciones a 18h (T M G) de ayer Sabado 11, and Observaciones a 7h u 8h (T M G) de hoy Domingo 12. Includes sub-sections for Galicia, Cantabria, Centro y Extremadura, Ebro, Levante, Andalucía, Costa Sur, Canarias, and Río de Oro.

Situación atmosférica a 7h del Domingo 12. ESTADO GENERAL. Las presiones altas se sitúan hacia Irlanda con un máximo de 1039 mb. en el S. de la ciudad isla. Las presiones bajas del Atlántico se encuentran en la parte más septentrional del mar...

EL TIEMPO EN ESPAÑA. Table showing weather conditions for various regions: Cantabria, Galicia, Centro y Extremadura, Ebro, Levante, Andalucía, Costa Sur, Canarias, and Río de Oro.

Tiempo probable hasta la noche del Lunes 13. REGIONES. Cantabria: Vientos moderados o fuertes del NW al NE. Nuboso o cubierto. Algunas lluvias. Mar gruesa.

Galicia: Vientos moderados o algo fuertes del N al NE. Ciel despejado o nuboso. Marejada.

Centro y Extremadura: Vientos flojos del 1º cuadrante. Ciel despejado.

Ebro: Como Cantabria.

Levante: Vientos moderados o algo fuertes del 4º cuadrante. Nuboso. Marejada.

Guadalquivir: Como Centro.

Costa Sur y Norte de Marruecos: Vientos flojos de dirección variable, predominando los del NE al E. Ciel despejado. Mar poco agitada.

OBSERVACIONES DEL EXTRANJERO

Table of international observations from cities like Estocolmo, Dantzig, Copenhague, Hamburgo, Berlín, Francfort, Munich, Viena, Berna, Turin, Roma, Mesina, Vestmännö, Lerwick, Tynemouth, Blacksd Point, Valentia, Londres, Utrecht-De Bilt, Bruselas, París, Tours, Brest, Burdeos, Clermont, Dijon, Tolosa, Marsella-Marignane, Ajaccio, Túnez, Argel, Orán, Casablanca, Agadir, Lisboa, Funchal, and Horta.

OBSERVACIONES EFECTUADAS A BORDO EN ALTA MAR

Table of observations taken on board ships at sea, including columns for Hora, Situación, Viento, Tiempo presente, Presión en millibares, Temp. Décim. (2), Visibilidad (10), Temp. del aire (°), Nubosidad total (0), Temp. del agua (°), and Direc. del oleaje.

SONDEOS CON GLOBO PILOTO

Table of balloon soundings for locations: Burjos, Barcelona, Leon, Coruña, Sevilla, and Almorox, with columns for Hm, Direc., and Km/h.

EXPLICACIÓN DE LAS ABREVIATURAS Y DE LAS ESCALAS ADOPTADAS

(1) Valores reducidos al nivel del mar y a la gravedad normal, y expresados en milibares.

(2) Variación de la presión en las tres horas que preceden al momento de la observación

(3) Escala de fuerza del viento

Equivalencias con las velocidades dadas por un anemómetro bien instalado, a unos seis metros de altura sobre el suelo.

0	0—0,5 m./seg.	5	7,5—9,8 m./seg.
1	0,6—1,7 —	6	9,9—12,4 —
2	1,8—3,3 —	7	12,5—15,2 —
3	3,3—5,2 —	8	15,3—18,2 —
4	5,3—7,4 —	9	más de 18,2 —

(4) Décimas partes de la cantidad de vapor de agua necesaria para la saturación. La saturación se expresa, sin embargo, con 9 y no con 10.

(5) Abreviaturas adoptadas

<i>Nb</i>	niebla en terrenos más bajos.	<i>C</i>	cubierto.
<i>Nm</i>	niebla sobre el mar.	<i>CC</i>	casi cubierto (¾ del cielo con nubes).
<i>nm</i>	neblina.	<i>CD</i>	casi despejado (¼ del cielo con nubes)
<i>nv</i>	nieve.	<i>cm</i>	calima.
<i>p</i>	precipitación en general.	<i>crh</i>	crisales de hielo en el aire.
<i>r</i>	fusilazos.	<i>D</i>	despejado.
<i>t</i>	tormenta.	<i>F</i>	cariz fosco.
<i>ta</i>	tempestad de arena.	<i>g</i>	granizo.
<i>tb</i>	trombas de agua.	<i>i</i>	intermitente.
<i>tr</i>	truenos.	<i>lw</i>	lluvia.
<i>tu</i>	turbonadas.	<i>lz</i>	llovizna.
<i>tv</i>	tolvaneras.	<i>N</i>	nuboso (medio cielo con nubes).
<i>v</i>	ventisca (nieve levantada por el viento).	<i>nb</i>	niebla.
<i>a</i>	aguaceros.		
<i>an</i>	aguanieve.		

Letras mayúsculas cuando la intensidad es grande.
Paréntesis doble (), fenómeno a la vista.
Paréntesis sencillo), cuando ya pasó el meteoro.

(6) Se refiere esta indicación a las horas transcurridas desde el último parte.

(7) Nubes bajas

0. No hay nubes bajas.

1. Cúmulos de buen tiempo.
2. Grandes Cúmulos sin yunque.
3. Cúmulo-Nimbos.
Estrato-Cúmulos formados por evolución de los Cúmulos.
5. Capa de Estratos o de Estrato-Cúmulos.
6. Nimbos (nubes bajas y desgarradas del mal tiempo).
7. Cúmulos de buen tiempo y Estrato-Cúmulos.
8. Grandes Cúmulos (o Cúmulo-Nimbos) y Estrato-Cúmulos.
9. Idem id. y Nimbos.

(8) Altura de la base de las nubes bajas

0.	0—50 metros.	5.	600—1.000 metros.
1.	50—100 —	6.	1.000—1.500 —
2.	100—200 —	7.	1.500—2.000 —
3.	200—300 —	8.	2.000—2.500 —
4.	300—600 —	9.	No hay nubes bajas.

(9) Cantidad de nubes

Fracción del cielo cubierta por las nubes, 0,1) menos de una décima, y (0,9 más de nueve décimas, pero con claros.

(10) Visibilidad.—Distancia máxima a que son visibles los objetos durante el día o las luces durante la noche.

0.	50 metros.	5.	4.000 metros.
1.	200 —	6.	10.000 —
2.	500 —	7.	20.000 —
3.	1.000 —	8.	50.000 —
4.	2.000 —	9.	Más de 50.000.

(11) Estado del mar.

0. Calma.
1. Llana.
2. Rizada.
3. Marejadilla.
4. Marejada.
5. Gruesa.
6. Muy gruesa.
7. Arbolada.
8. Montañosa.
9. Confusa.

(12) Cantidad de lluvia.—*Ip* inapreciable. (Menos de 0,1 mm.)