



BOLETÍN DEL SERVICIO METEOROLÓGICO ESPAÑOL

MADRID 25 de Mayo de 1935

Los números de los domingos se publican con retraso para dar cumplimiento a la Ley del Descanso dominical.

PRECIOS DE SUSCRIPCIÓN: España, 36 pesetas al año.—Extranjero, 72 pesetas al año.— Toda la correspondencia administrativa al señor Habilitado del Servicio Meteorológico.—Apartado 285, Madrid.

ADVERTENCIA.—No es posible garantizar la exactitud de todos los datos insertos en este BOLETÍN, recibidos en telegramas y radiogramas cifrados; pero quienes deseen obtener rectificaciones o aclaraciones pueden solicitarlas del señor Jefe del Servicio Meteorológico español.—Apartado 285, Madrid.—Teléfonos 51628, 51716 y 51767.

Main table with columns for ESTACIONES, OBSERVACIONES A 18h (TMG) DE AYER, EN LAS ÚLTIMAS 24 HORAS, and OBSERVACIONES A 7h u 8h (TMG) DE HOY. Includes station names like Vares, La Coruña, Santiago, etc., and various meteorological data points.

(\*) Las estaciones que observan por la mañana a 7h van consignadas con letras mayúsculas. Las demás observan a 8h.—Las estaciones marcadas con asterisco \*, son las instaladas en Semáforos.

EXPLICACIÓN DE LAS ABBREVIATURAS Y DE LAS ESCALAS ADOPTADAS

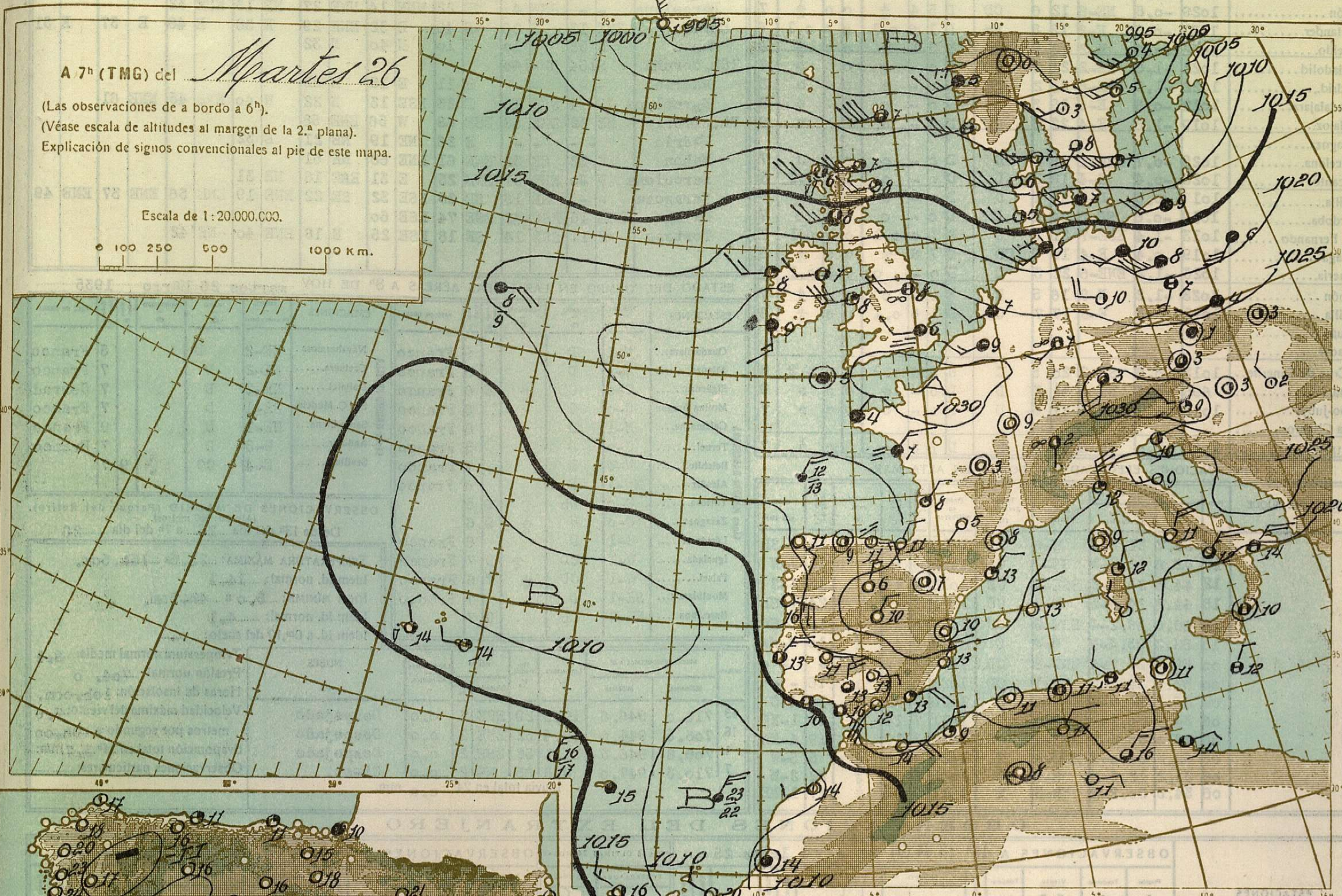
- (1) Valores reducidos al nivel del mar y a la gravedad normal, y expresados en mb. (milibares).—Véase en la plana siguiente el gráfico de equivalencia de estas unidades con los milímetros.
(2) Variación de la presión en las tres horas que preceden al momento de la observación.
(3) Escala de fuerza del viento.
(4) Décimas partes de la cantidad de vapor de agua necesaria para la saturación. La saturación se expresa, sin embargo, con 9 y no con 10.
(5) Abreviaturas adoptadas

- l z llovizna
N nuboso (medio cielo con nubes).
nb niebla en terrenos más bajos.
ng nieve granulada.
Nm niebla sobre el mar.
nn neblina.
Letras mayúsculas cuando la intensidad es grande.—Paréntesis doble ( ), fenómeno a la vista, que no alcanza al lugar de observación.—Paréntesis sencillo ( ), cuando ya pasó el meteoro.
(6) Se refiere esta indicación a las horas transcurridas desde el último parte.—Véase en (5) el significado de las abreviaturas.
(7) Nubes bajas
0. No hay nubes bajas.—1. Cúmulos de buen tiempo.—2. Grandes Cúmulos sin yunque.—3. Cúmulos-Nimbos. 4. Estrato-Cúmulos formados por evolución de los Cúmulos. 5. Capa de Estratos o de Estrato-Cúmulos.—6. Nimbos (nubes bajas y desgarradas del mal tiempo).—7. Cúmulos de buen tiempo y Estrato-Cúmulos.—8. Grandes Cúmulos (o Cúmulos-Nimbos) y Estrato-Cúmulos.—9. Idem (7) y Nimbos.

- (8) Altura de la base de las nubes bajas.
0. 0-50 metros.
1. 50-100 —
2. 100-200 —
3. 200-300 —
4. 300-600 —
5. 60-1.000 metros.
6. 1.000-1.500 —
7. 1.500-2.000 —
8. 2.000-2.500 —
9. No hay nubes bajas.
(9) Cantidad de nubes.
Fracción del cielo cubierta por las nubes, (0,1) menos de una décima, y (0,9) más de nueve décimas, pero con claros.
(10) Nubes medias
0. No hay nubes medias.—1. Alto-Estratos típicos delgados. 2. Idem id. espesos. 3. Una capa de Alto-Cúmulos o de Estrato-Cúmulos altos.—4. Alto-Cúmulos en bandas separadas, individualmente decrecientes.—5. Alto-Cúmulos en bandas y crecientes. 6. Alto-Cúmulos formados por evolución de los Cúmulos.—7. Alto-Cúmulos asociados con Alto-Estratos o Alto-Estratos con porciones que se asemejan a Alto-Cúmulos.—8. Alto-Cúmulos castellatos (o Alto-Cúmulos en fragmentos desgarrados).—9. Alto-Cúmulos en varias capas, asociados con velo fibroso.
(11) Nubes altas
0. No hay nubes cirriformes.—1. Cirros tenues que no aumentan, diseminados.—2. Cirros tenues, que no aumentan,

- (12) Visibilidad.
Distancia máxima a que son visibles los objetos durante el día o las luces durante la noche.
0. 50 metros.
1. 200 —
2. 500 —
3. 1.000 —
4. 2.000 —
5. 4.000 metros.
6. 10.000 —
7. 20.000 —
8. 50.000 —
9. Más de 50.000.
(13) Estado del mar.—0. Calma.—1. Liana. 2. Rizada.—3. Marejadilla.—4. Marejada. 5. Gruesa.—6. Muy gruesa. 7. Arbolada.—8. Montañosa.—9. Confusa.
(14) Cantidad de lluvia.—lp inapreciable. (Menos de 0,1 mm.)
(Continúa en la 4.ª plana.)



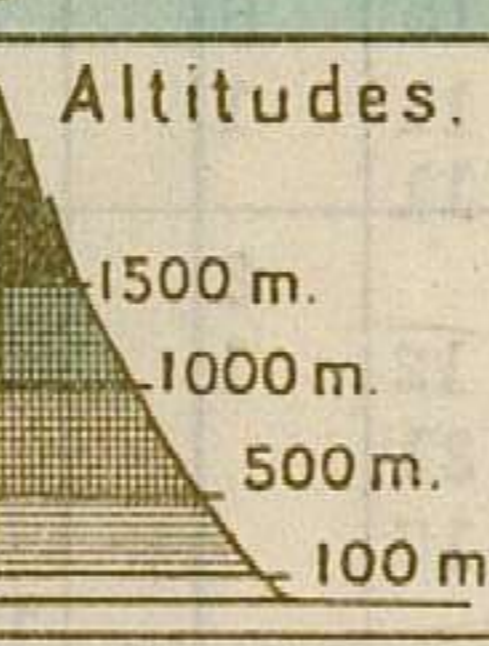


A 7<sup>h</sup> (TMG) del *Martes 26*  
 (Las observaciones de a bordo a 6<sup>h</sup>).  
 (Véase escala de altitudes al margen de la 2.<sup>a</sup> plana).  
 Explicación de signos convencionales al pie de este mapa.

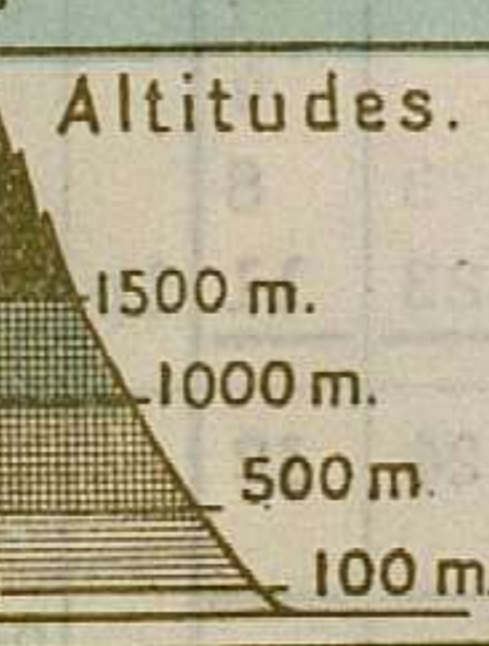
Escala de 1:20.000.000.



Estado del cielo y temperaturas a 18<sup>h</sup>.  
 (Curvas de igual variación de la temperatura en 24<sup>h</sup>).  
 Escala de 1:10.000.000.



Estado del cielo y temperaturas a 8<sup>h</sup>.  
 (Curvas de igual variación de la temperatura en 24<sup>h</sup>).  
 Escala de 1:10.000.000.



SIGNOS CONVENCIONALES

**PRESION** en milibares. — Las líneas dibujadas son las isobaras, trazadas de 5 en 5 mb, uniendo puntos de igual presión. Las letras «A» (Alta) y «B» (Baja) señalan las posiciones de los máximos y mínimos, respectivamente.

**VIENTO**. — Dirección indicada por la flecha, que marcha con el viento — Fuerza por el número de barbillas; una barbilla larga equivale a dos cortas. — ☉ Calma

**TEMPERATURA** en grados centígrados. — Es el número escrito a la derecha de cada estación. En las de a bordo figura debajo de una raya la temperatura del agua del mar.

**CIELO**. — ☉ Despejado. — ☁ Menos de 0,1 con nubes. — ☁ 0,1 con nubes. — ☁ Casi despejado (1/4 con nubes). — ☁ Nuboso (1/2 con nubes). — ☁ Casi cubierto (3/4 con nubes). — ☁ 0,9 con nubes. — ☁ Más de 0,9 con nubes, pero con claros. — ☁ Cubierto. — ☁ Cielo invisible.

**METEOROS**. — ☔ Lluvia. — ☔ Llovizna. — ☔ Aguaceros. — ☔ Niebla. — \* Nieve. — \* Aguanieve. — + Ventisca. — \* Nieve granulada. — ◊ Cristales de hielo en el aire. — ▲ Granizo. — ⚡ Tormenta. — ⚡ Relámpagos. — ⚡ Truenos. — ☁ Calima. — ☁ Tempestad de arena.

Para un meteoro cualquiera x:  
 | x, aumentando. — x |, disminuyendo. — | x |, intermitente. — | x, empezando. — x |, ya cesó. (x), está a la vista.  
 x Repetición vertical de un signo, aumento de intensidad. — xx Idem horizontal, mayor extensión.

**MAR**. — ~ Marejada. — ~ Gruesa. — ~ Arbolada

ESTADO GENERAL

SITUACIÓN ATMOSFÉRICA A 7<sup>h</sup> DEL *Martes 26*

Ocupan las presiones altas toda Europa Central y el Nordeste y centro de nuestra Península y el centro del anticiclón se sitúa sobre el Canal de la Mancha. Desde Azores a las costas Portuguesas se extiende un núcleo de presiones bajas relativas y otro de la misma clase se sitúa entre Canarias y la costa occidental de Africa. Persisten en Inglaterra los vientos fuertes de la región del Oeste, disminuye la nubosidad en Francia, pero se mantiene el cielo cubierto en Alemania y Polonia.

miércoles 27

TIEMPO PROBABLE HASTA LA MAÑANA DEL

- REGIONES.
- I. — Galicia:
  - II. — Cantabria:
  - III. — Duero:
  - IV. — Centro y Extremadura: **Buen tiempo**
  - V. — Ebro:
  - VI. — Cataluña:
  - VII. — Baleares:
  - VIII. — Levante:
  - IX. — Sudeste:
  - X. — Guadalquivir:
  - XI. — Costa Sur: **Viejo con nubes. Levante en el Estrecho de Gibraltar.**
  - XII. — Norte de Marruecos:

DIRECCIÓN Y VELOCIDAD (EN KILOMETROS POR HORA) DEL VIENTO A DISTINTAS ALTURAS SOBRE EL NIVEL DEL MAR

Table with columns: ESTACIONES, OBSERVACIONES A 13h (TMG) DE AYER... lunes 25. Rows include La Coruña, Vigo, Gijón, Santander, Igueldo, Valladolid, Madrid, Guadalajara, Badajoz, Zaragoza, Barcelona, Alicante, Sevilla, Córdoba, San Fernando, Málaga, Almería, Mahón, Melilla, Tetuán, Larache, S. Cruz de Tenerife, Izaña, Cabo-Juby, Villa Cisneros, Ceuta.

Table with columns: OBSERVATORIOS, 200 m., 500 m., 1.000 m., 1.500 m., 2.000 m., 3.000 m., 4.000 m., 5.000 m., 6.000 m. Rows include 13h. Madrid, Malaga, Barcelona, Coruña, Mahon, 18h. Coruña, Madrid, Barcelona, 7h. Almeria, Madrid, Mahon, Barcelona, Zaragoza, Malaga, Tortosa.

ESTADO DEL TIEMPO EN LAS LÍNEAS AÉREAS A 8h DE HOY martes 26 Marzo 1935

Table with columns: ESTACIONES, VIENTO, TIEMPO, NUBOSIDAD, PASO DE SIERRA. Rows include Guadalajara, Atienza, Sigüenza, Molina Aragón, Calamocha, Teruel, Belchite, Alcañiz, Tortosa, Zaragoza, Lérida, Igualada, Falset, Montblanch, Barcelona.

OBSERVACIONES EFECTUADAS A BORDO EN ALTA MAR

Table with columns: NOMBRE DEL BUQUE, Hora TMO, Situación (Latitud, Longitud), Viento, Tiempo, Presión, Nubosidad, Oleaje. Rows include 12, 12, 12, 18, 18, 18, 18, 00, 00, 00, 06, 06, 06, 06, 06.

OBSERVACIONES DE MADRID (Parque del Retiro). (Altitud: 667 metros).

Desde 13h del día 25 a 7h del día 26

Table with columns: TEMPERATURA MÁXIMA, IDEM MÍNIMA, IDEM normal, IDEM a 0m,10 del suelo, NUBES, Presión normal, Horas de insolación, Velocidad máxima del viento, Evaporación total en 24h, Observaciones particulares.

Table with columns: HORAS, PRESIÓN BAROMÉTRICA A D, Temperatura, Hum. rel., VIENTO, Lluvia o nieve, NUBES. Rows include 13, 18, 1, 7.

OBSERVACIONES DEL EXTRANJERO

Large table with columns: ESTACIONES, OBSERVACIONES A 18h (TMG) DE AYER... lunes 25, EN LAS ÚLTIMAS 24 HORAS, OBSERVACIONES A 7h (TMG) DE HOY martes 26. Rows include Estocolmo, Dantzig, Copenhague, Hamburgo, Berlín, Francfort, Munich, Praga, Viena, Berna, Turín, Roma, Mesina, Vestmannö (Islandia), Lerwick, Tynemouth, Blacksod Point, Valentia, Londres, Utrecht-De Bilt, Bruselas, París, Tours, Brest, Burdeos, Clermont, Dijon, Tolosa, Perpignan, Marsella-Marignane, Ajaccio, Túnez, Argel, Orán, Casablanca, Agadir, Lisboa, Funchal, Horta.

(1) a (14). Ver notas al pie de la primera plana. (15) Caracteres del oleaje en alta mar. (16) Dirección de donde parece que proceden las olas. (17) Clases de nubes. NOTAS.-1. Las presiones de las estaciones de montaña Izaña y Navacerrada no están reducidas al nivel del mar, sino referidas al propio nivel de la estación.-2. Todos los datos se ajustan en el código internacional adoptado en la Conferencia de Copenhague el año 1929.-3. Los signos convencionales son también los adoptados internacionalmente. Este BOLETÍN lo publica la Sección de Predicción de la Oficina Central del Servicio Meteorológico.