



BOLETÍN DEL SERVICIO METEOROLÓGICO ESPAÑOL

MADRID Jueves 7 de Marzo de 1935

Los números de los domingos se publican con retraso para dar cumplimiento a la Ley del Descanso dominical.

PRECIOS DE SUSCRIPCIÓN: España, 36 pesetas al año.—Extranjero, 72 pesetas al año.— Toda la correspondencia administrativa al señor Habilitado del Servicio Meteorológico.—Apartado 285, Madrid.

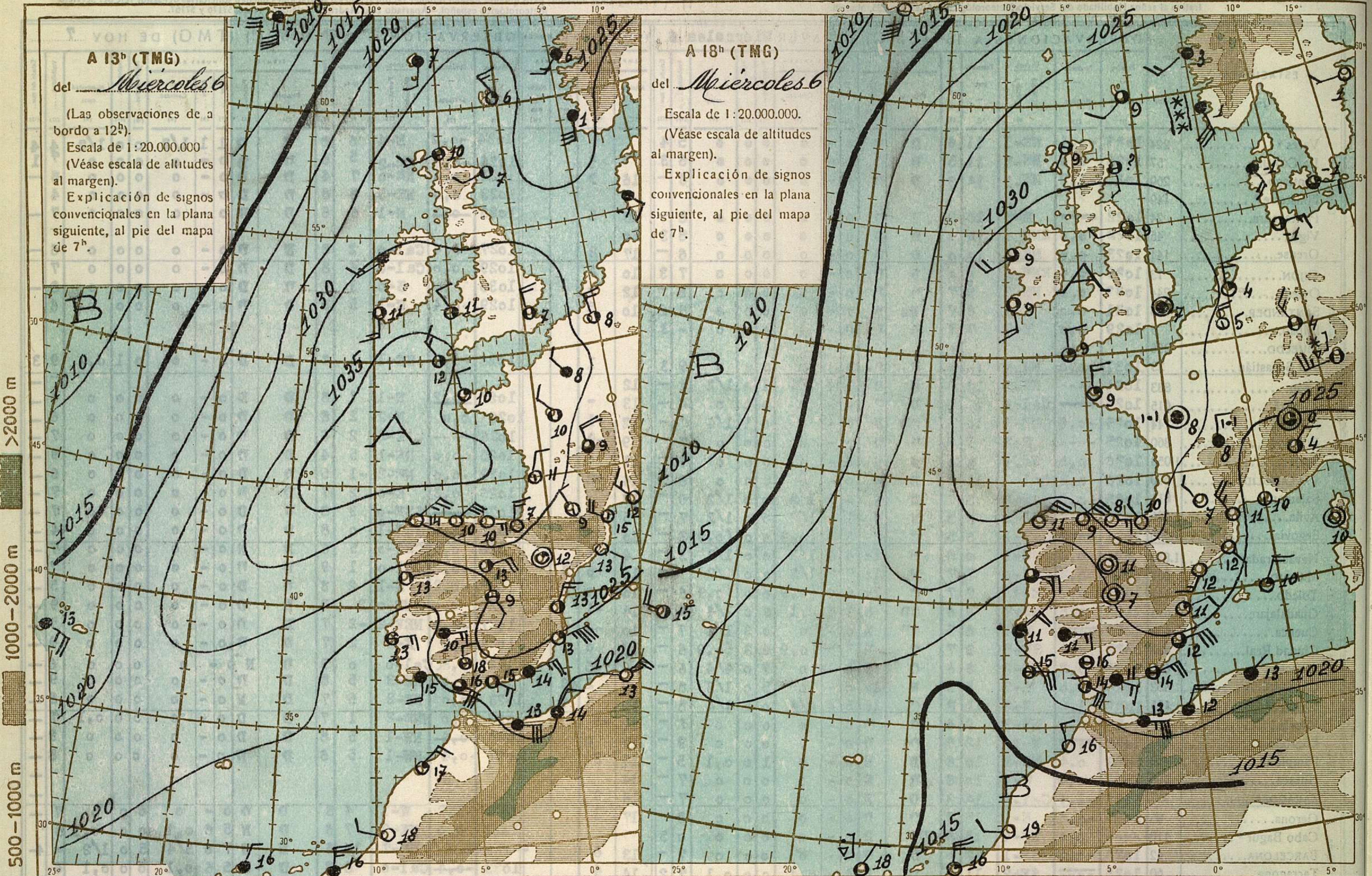
ADVERTENCIA.—No es posible garantizar la exactitud de todos los datos insertos en este BOLETÍN, recibidos en telegramas y radiogramas cifrados; pero quienes deseen obtener rectificaciones o aclaraciones pueden solicitarlas del señor Jefe del Servicio Meteorológico español.—Apartado 285, Madrid.—Teléfonos 51628, 51716 y 51767.

Main table with columns for ESTACIONES, OBSERVACIONES A 18h (TMG) DE AYER, EN LAS ÚLTIMAS 24 HORAS, and OBSERVACIONES A 7h u 8h (TMG) DE HOY. Includes station names like Vares, La Coruña, Madrid, etc., and various meteorological data points.

EXPLICACIÓN DE LAS ABBREVIATURAS Y DE LAS ESCALAS ADOPTADAS. (1) Valores reducidos al nivel del mar... (2) Variación de la presión... (3) Escala de fuerza del viento... (4) Décimas partes de la cantidad de vapor de agua... (5) Abreviaturas adoptadas... (6) Nubes bajas... (7) Nubes medias... (8) Nubes altas... (9) Cantidad de nubes... (10) Nubes medias... (11) Nubes altas... (12) Visibilidad... (13) Estado del mar... (14) Cantidad de lluvia...

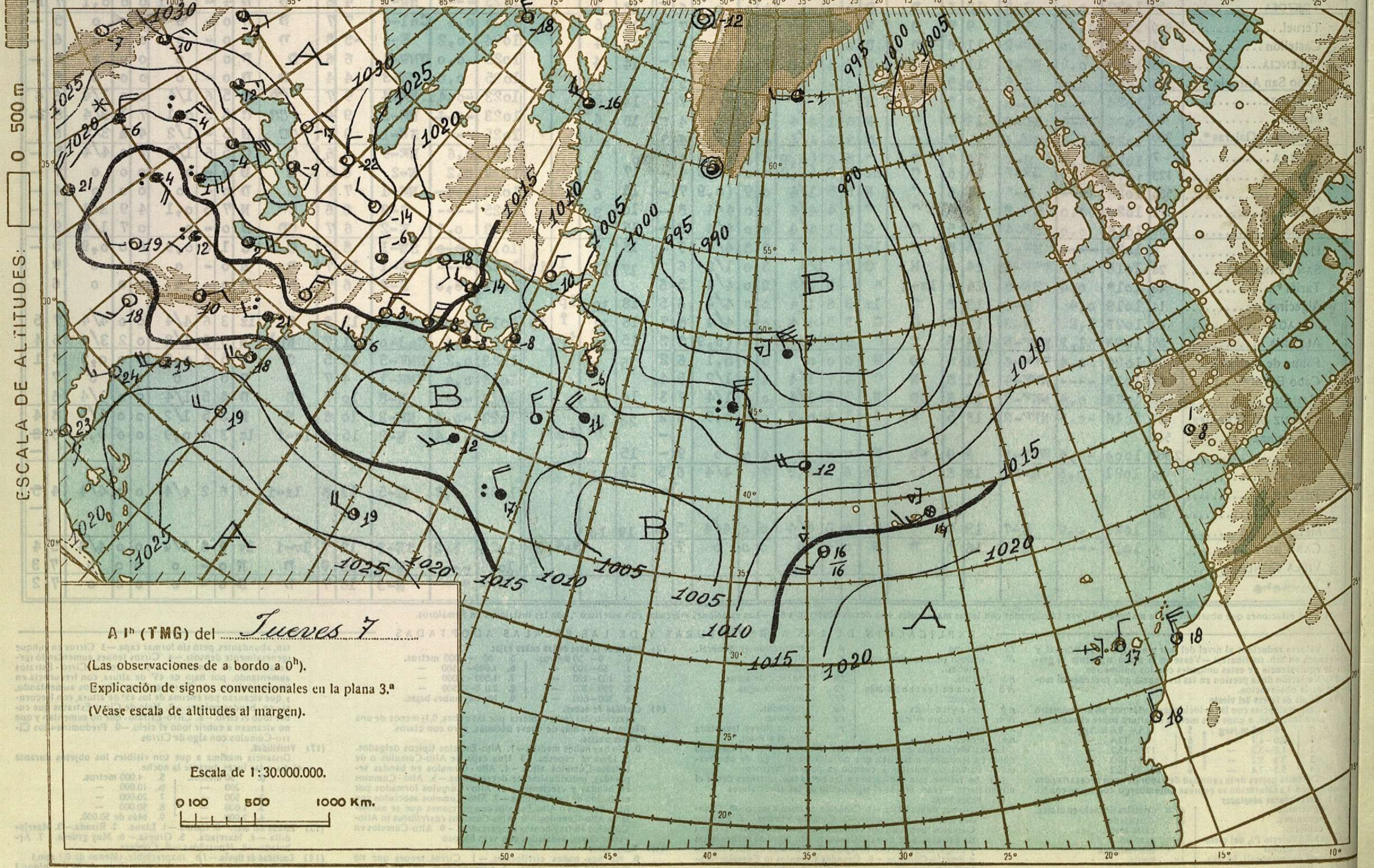
AÑO XLIII

Los números de los mapas...
los gráficos...
para las...
de los...
de los...

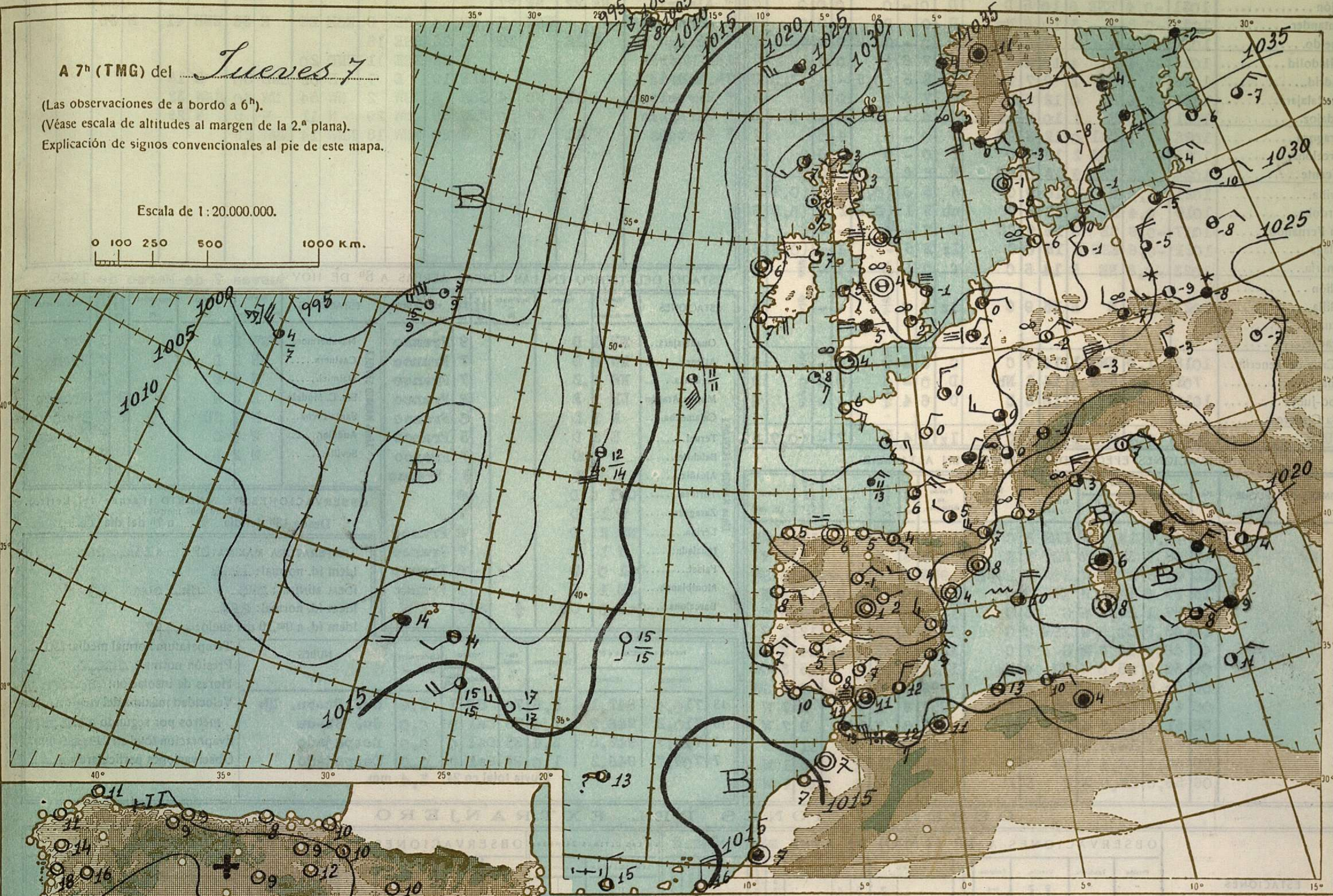


A 18ª (TMG)
del *Miércoles 6*
Escala de 1:20.000.000.
(Véase escala de altitudes al margen).
Explicación de signos convencionales en la plana siguiente, al pie del mapa de 7ª.

A 13ª (TMG)
del *Miércoles 6*
(Las observaciones de a bordo a 12ª).
Escala de 1:20.000.000
(Véase escala de altitudes al margen).
Explicación de signos convencionales en la plana siguiente, al pie del mapa de 7ª.



A 1ª (TMG) del *Tuesday 7*
(Las observaciones de a bordo a 0ª).
Explicación de signos convencionales en la plana 3ª
(Véase escala de altitudes al margen).
Escala de 1:30.000.000.
0 100 500 1000 Km.



SIGNOS CONVENCIONALES

PRESION en milibares.—Las líneas dibujadas son las «isobaras», trazadas de 5 en 5 mb, uniendo puntos de igual presión. Las letras «A» (Alta) y «B» (Baja) señalan las posiciones de los máximos y mínimos, respectivamente.

VIENTO.—Dirección indicada por la flecha, que marcha con el viento.—Fuerza por el número de barbillas; una barbillita larga equivale a dos cortas.—☉ Calma.

TEMPERATURA en grados centígrados.—Es el número escrito a la derecha de cada estación. En las de a bordo figura debajo de una rayita la temperatura del agua del mar.

CIELO.—☉ Despejado.—☁ Menos de 0,1 con nubes.—☁ 0,1 con nubes.—☁ Casi despejado (1/4 con nubes).—☁ Nuboso (1/2 con nubes).

☁ con nubes).—☁ Casi cubierto (3/4 con nubes).—☁ 0,9 con nubes.

☁ Más de 0,9 con nubes, pero con claros.—☁ Cubierto.—☁ Cielo invisible.

METEOROS.—☉ Lluvia.—☉ Llovizna.—☉ Aguaceros.—☉ Niebla.—☉ Cristales de hielo en el aire.—☉ Ventisca.—☉ Nieve granulada.—☉ Cristales de hielo en el aire.—☉ Granizo.—☉ Tormenta.—☉ Relámpagos.—☉ Truenos.—☉ Calima.—☉ Tempestad de arena.

Para un meteoro cualquiera x:
[x, aumentando.—x], disminuyendo.—[x], intermitente.—[x, empezando.—x], ya cesó. (x), está a la vista.
x Repetición vertical de un signo, aumento de intensidad.—xx Idem horizontal, mayor extensión.

MAR.—☉ Marejada.—☉ Gruesa.—☉ Arbolada

ESTADO GENERAL

SITUACIÓN ATMOSFÉRICA A 7^h DEL JUEVES 7

Persiste la borrasca del Sudoeste de Islandia y se forma un secundario de la misma al Norte de las Azores. Se mantienen las presiones bajas relativas de la costa occidental de Marruecos y se forman pequeños núcleos de bajas también relativas sobre Corcega y en el Mar Tirreno. El anticiclón europeo se corre hacia el Norte y se extiende desde las costas orientales de Escocia y Gran Bretaña hasta el Báltico y la Península Escandinava. Disminuye la nubosidad en el archipiélago inglés pero aumenta en los países de Europa Central en los que la temperatura continúa baja y se registran algunas nevadas.

TIEMPO PROBABLE HASTA LA MAÑANA DEL *Viernes 8*

REGIONES.

- I.—Galicia: Buen tiempo
- II.—Cantabria: Buen tiempo
- III.—Duero: Buen tiempo
- IV.—Centro y Extremadura: Buen tiempo
- V.—Ebro: Buen tiempo
- VI.—Cataluña: Buen tiempo
- VII.—Baleares: Vientos de componente Norte, cielo con nubes, Marejada
- VIII.—Levante: Cielo con nubes, algunos aguaceros
- IX.—Sudeste: Cielo con nubes, algunos aguaceros
- X.—Guadalquivir: Buen tiempo
- XI.—Costa Sur: Cielo con nubes, algunos aguaceros, Levante en el Estrecho de Gibraltar.
- XII.—Norte de Marruecos: Cielo con nubes, algunos aguaceros, Levante en el Estrecho de Gibraltar.

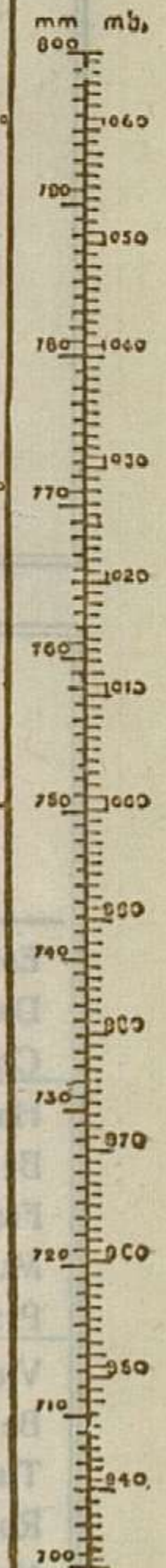


Table with columns: ESTACIONES, OBSERVACIONES A 13h (TMG) DE AYER miercoles. Rows include La Coruña, Vigo, Gijón, Santander, Iguelo, Valladolid, Madrid, Guadalajara, Badajoz, Zaragoza, Barcelona, Alicante, Sevilla, Córdoba, San Fernando, Málaga, Almería, Mahón, Melilla, Tetuán, Larache, S. Cruz de Tenerife, Izaña, Cabo-Juby, Villa Cisneros, CEUTA.

DIRECCIÓN Y VELOCIDAD (EN KILOMETROS POR HORA) DEL VIENTO A DISTINTAS ALTURAS SOBRE EL NIVEL DEL MAR

Table with columns: OBSERVATORIOS, 200 m., 500 m., 1.000 m., 1.500 m., 2.000 m., 3.000 m., 4.000 m., 5.000 m., 6.000 m. Rows include 13h. Madrid, Sevilla, Almería, Zaragoza, Málaga, 18h. Madrid, 7h. Madrid, Barcelona, Zaragoza, Tortosa.

ESTADO DEL TIEMPO EN LAS LÍNEAS AÉREAS A 8h DE HOY jueves 7 de Marzo de 1935

Table with columns: ESTACIONES, VIENTO, TIEMPO, HUMEDAD, PASO DE SIERRA. Rows include Guadalajara, Atienza, Sigüenza, Molina Aragón, Calamocha, Teruel, Alcañiz, Tortosa, Zaragoza, Lérida, Igualada, Falset, Montblanch, Barcelona.

OBSERVACIONES EFECTUADAS A BORDO EN ALTA MAR

Table with columns: NOMBRE DEL BUQUE, Hora TMO, Situación, Viento, Tiempo, Presión, Nubosidad, Oleaje. Rows include 12 48,8, 12 48,7, 12 48,5, 18 39,6, 18 37,1, 18 48,2, 06 46,3, 06 36,2, 06 50,8, 06 47,5, 06 51,1, 06 49,1, 06 45,1, 06 53,8.

OBSERVACIONES DE MADRID (Parque del Retiro). (Altitud: 667 metros). Desde 13h del día 6 a 7h del día 7

Table with columns: TEMPERATURA MÁXIMA, IDEM id. normal, IDEM MÍNIMA, IDEM id. normal, IDEM id. a 0m, 10 del suelo, NUBES, Presión normal, Horas de insolación, Velocidad máxima del viento, Evaporación total en 24h, Observaciones particulares.

OBSERVACIONES DEL EXTRANJERO

Large table with columns: ESTACIONES, OBSERVACIONES A 18h (TMG) DE AYER miercoles 6, EN LAS ÚLTIMAS 24 HORAS, OBSERVACIONES A 7h (TMG) DE HOY jueves. Rows include Estocolmo, Dantzig, Copenhague, Hamburgo, Berlín, Francfort, Munich, Praga, Viena, Berna, Turín, Roma, Mesina, Vestmännö, Lerwick, Tynemouth, Blacksod Point, Valencia, Londres, Utrecht-De Bilt, Bruselas, París, Tours, Brest, Burdeos, Clermont, Dijon, Tolosa, Perpiñán, Marsella-Marignane, Ajaccio, Túnez, Argel, Orán, Casablanca, Agadir, Lisboa, Funchal, Horta.

(1) a (44). Ver notas al pie de la primera plana. (15) Caracteres del oleaje en alta mar. (16) Dirección de donde parece que proceden las olas. (17) Clases de nubes. NOTAS.—1. Las presiones de las estaciones de montaña (Izaña y Navacerrada) no están reducidas al nivel del mar, sino referidas al propio nivel de la estación.—2. Todos los datos se ajustan en el código internacional adoptado en la Conferencia de Copenhague el año 1929.—3. Los signos convencionales son también los adoptados internacionalmente. Este BOLETÍN lo publica la Sección de Predicción de la Oficina Central del Servicio Meteorológico. MADRID.—TALLERES DEL INSTITUTO GEOGRÁFICO Y CATASTRAL