



BOLETÍN DEL SERVICIO METEOROLÓGICO ESPAÑOL

MADRID Jueves 10 de Enero de 1935

Los números de los domingos se publican con retraso para dar cumplimiento a la Ley del Descanso dominical.

PRECIOS DE SUSCRIPCIÓN: España, 36 pesetas al año.—Extranjero, 72 pesetas al año.— Toda la correspondencia administrativa al señor Habilitado del Servicio Meteorológico.—Apartado 285, Madrid.

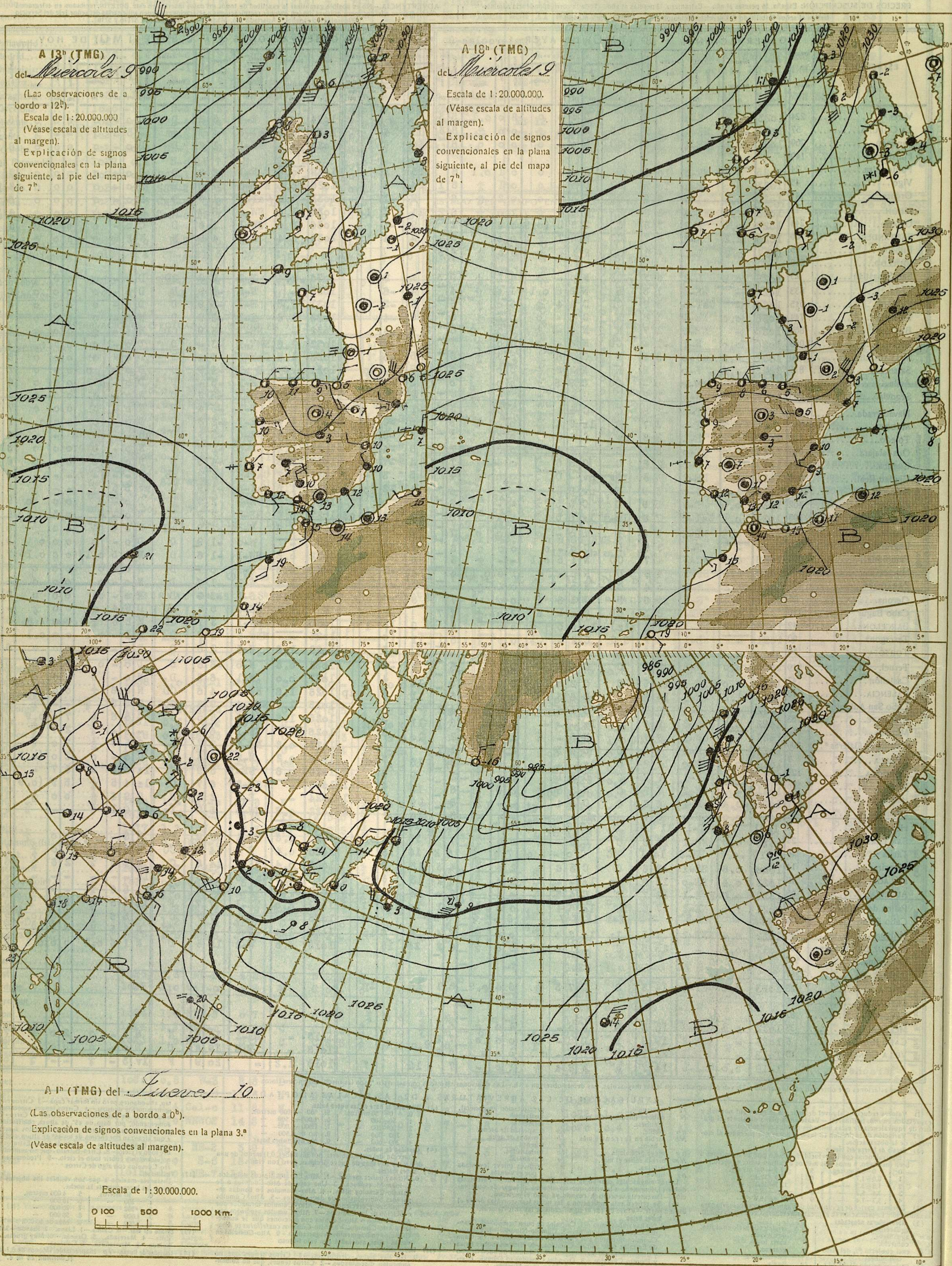
ADVERTENCIA.—No es posible garantizar la exactitud de todos los datos insertos en este BOLETÍN, recibidos en telegramas y radiogramas cifrados; pero quienes deseen obtener rectificaciones o aclaraciones pueden solicitarlas del señor Jefe del Servicio Meteorológico español.—Apartado 285, Madrid.— Teléfonos 51628, 57176 y 57167.

Table with columns for 'ESTACIONES', 'OBSERVACIONES A 18h (TMG) DE AYER', 'EN LAS ÚLTIMAS 24 HORAS', and 'OBSERVACIONES A 7h u 8h (*) (TMG) DE HOY'. It contains detailed meteorological data for various Spanish cities.

(*) Las estaciones que observan por la mañana a 7h van consignadas con letras mayúsculas. Las demás observan a 8h.—Las estaciones marcadas con asterisco *, son las instaladas en Semáforos.

EXPLICACIÓN DE LAS ABBREVIATURAS Y DE LAS ESCALAS ADOPTADAS

- List of abbreviations and scales for meteorological observations, including terms like 'luz', 'nubosidad', 'viento', and 'temperatura'.



A 13^h (TMG) del *Miércoles 9*
 (Las observaciones de a bordo a 12^h).
 Escala de 1:20.000.000
 (Véase escala de altitudes al margen).
 Explicación de signos convencionales en la plana siguiente, al pie del mapa de 7^h.

A 18^h (TMG) del *Miércoles 9*
 Escala de 1:20.000.000.
 (Véase escala de altitudes al margen).
 Explicación de signos convencionales en la plana siguiente, al pie del mapa de 7^h.

A 1^h (TMG) del *Lunes 10*
 (Las observaciones de a bordo a 0^h).
 Explicación de signos convencionales en la plana 3.^a
 (Véase escala de altitudes al margen).

Escala de 1:30.000.000.
 0 100 500 1000 Km.

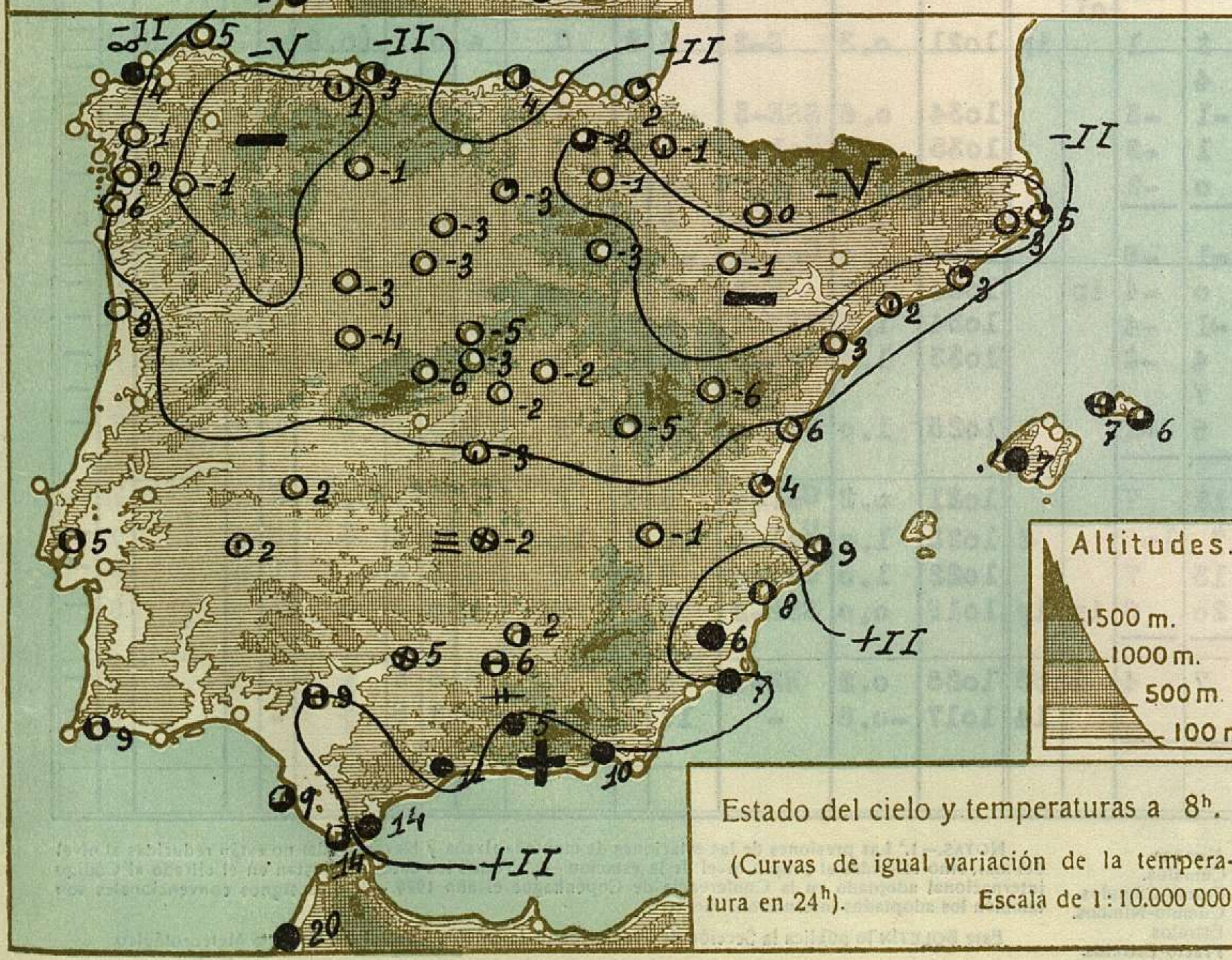
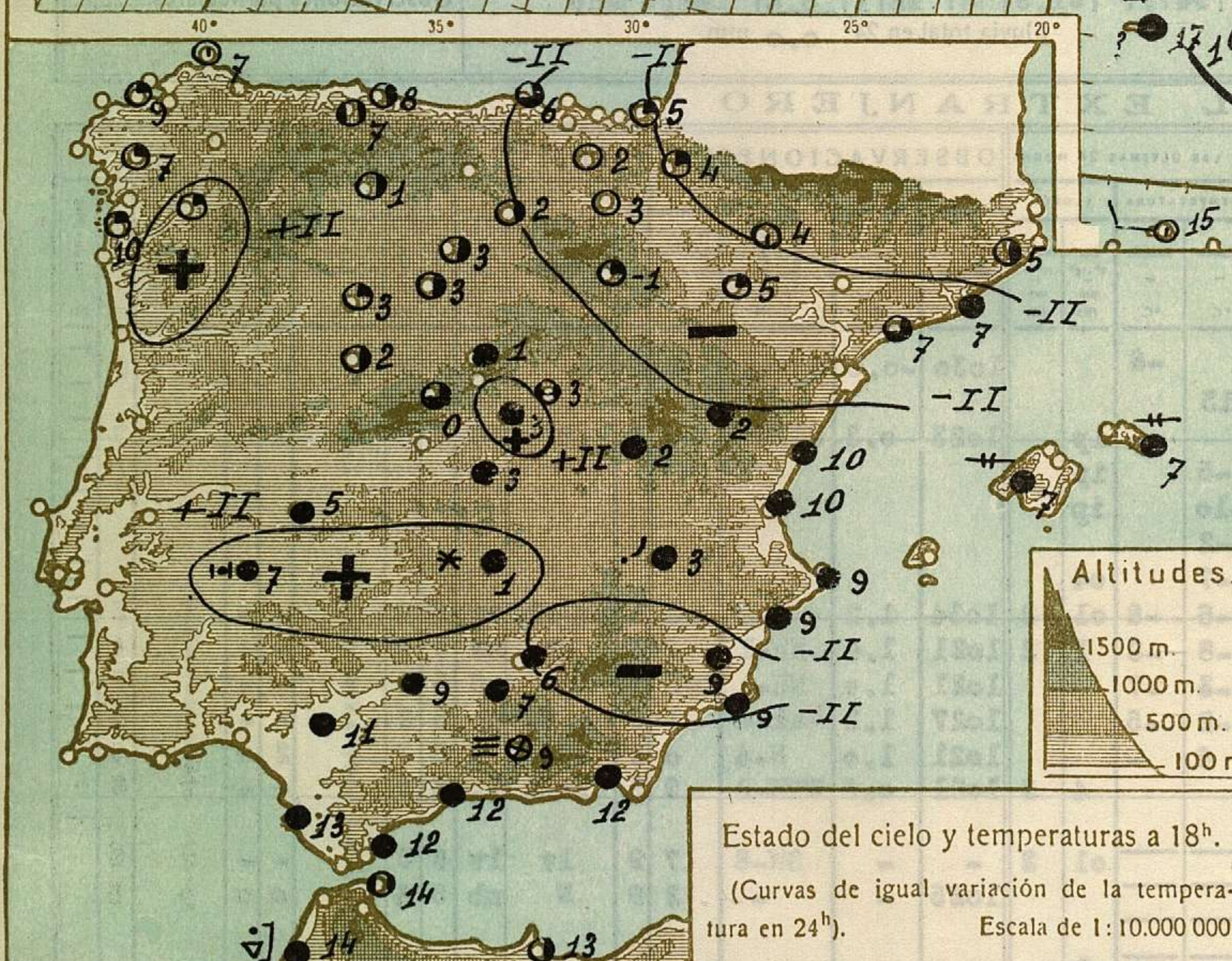
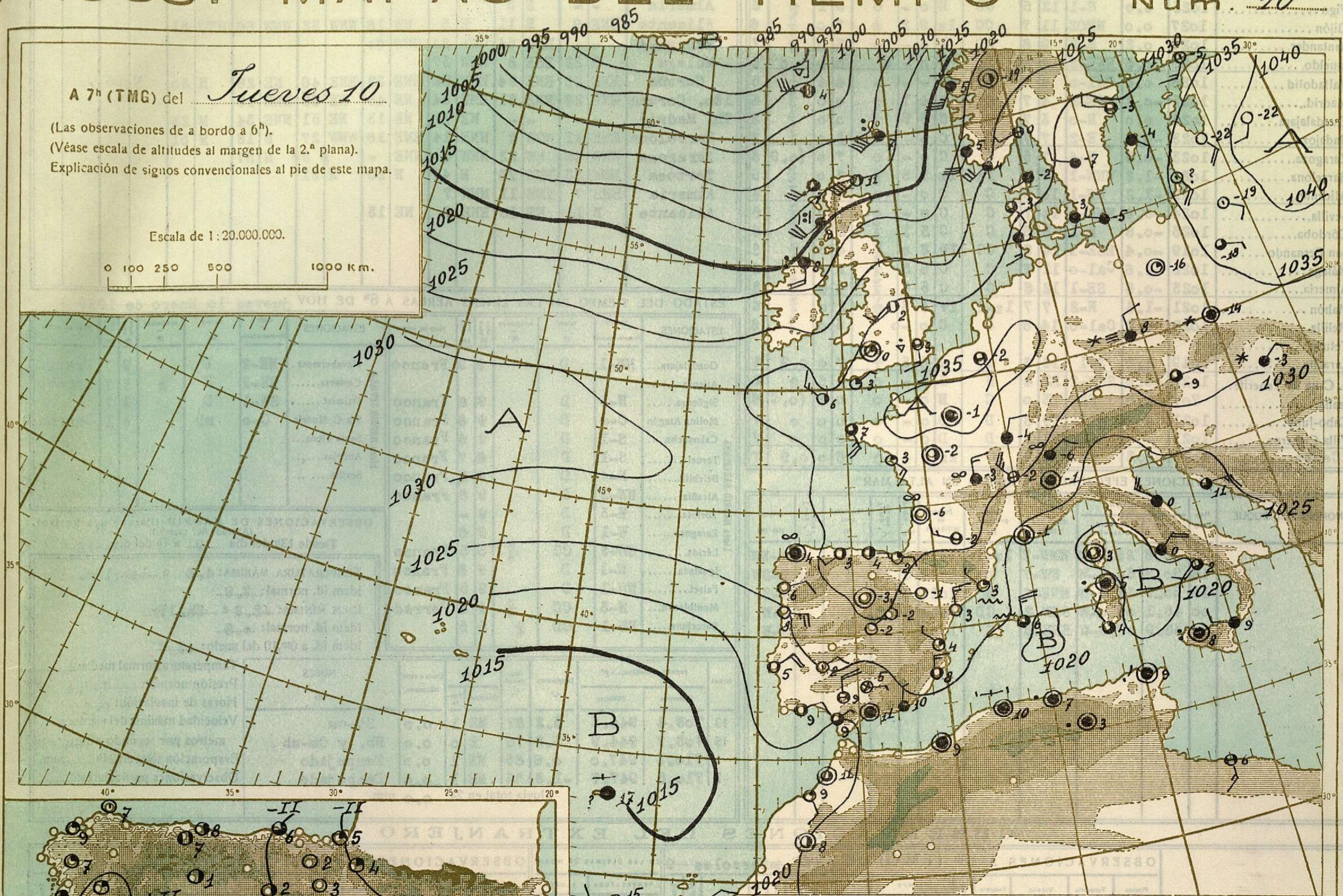
ESCALA DE ALTITUDES:
 >2000 m
 1000-2000 m
 500-1000 m
 0-500 m

A 7^h (TMG) del *Jueves 10*

(Las observaciones de a bordo a 6^h).
(Véase escala de altitudes al margen de la 2.^a plana).
Explicación de signos convencionales al pie de este mapa.

Escala de 1:20.000.000.

0 100 250 500 1000 Km.



SIGNOS CONVENCIONALES

PRESIÓN en milibares.— Las líneas dibujadas son las isobaras, trazadas de 5 en 5 mb, uniendo puntos de igual presión. Las letras «A» (Alta) y «B» (Baja) señalan las posiciones de los máximos y mínimos, respectivamente.

VIENTO.— Dirección indicada por la flecha, que marcha con el viento.— Fuerza por el número de barbillas; una barbillita larga equivale a dos cortas.— Calma

TEMPERATURA en grados centígrados.— Es el número escrito a la derecha de cada estación. En las de a bordo figura debajo de una raya la temperatura del agua del mar.

CIELO.— O Despejado.— 1 Menos de 0,1 con nubes.— 1 0,1 con nubes.— 1/4 Casi despejado (1/4 con nubes).— 1/2 Nuboso (1/2 con nubes).

con nubes).— 3/4 Casi cubierto (3/4 con nubes).— 1 0,9 con nubes.
 1 Más de 0,9 con nubes, pero con claros.— 1 Cubierto.— X Cielo invisible.

METEOROS.— Lluvia.— Llovizna.— Aguaceros.— Niebla.— Nieve.— Aguanieve.— Ventisca.— Nieve granulada.— Cristales de hielo en el aire.— Granizo.— Tormenta.— Relámpagos.— Truenos.— Calima.— Tempestad de arena.

Para un meteoro cualquiera x:
 [x, aumentando.— x], disminuyendo.— [x], intermitente.— [x, empezando.— x], ya cesó. (x), está a la vista.
 x Repetición vertical de un signo, aumento de intensidad.— xx Idem horizontal, mayor extensión.

MAR.— Marejada.— Gruesa.— Arbolada

ESTADO GENERAL

SITUACIÓN ATMOSFÉRICA A 7^h DEL *JUEVES 10*.

Continúan las altas presiones extendiéndose por todo el continente. Hay dos zonas de bajas relativas una, entre las Azores y Canarias y otra en el Mediterráneo occidental. La borrasca del Norte del Atlántico tiene su núcleo principal sobre Islandia. Ha disminuido la nubosidad en toda Europa, pero se han registrado aun algunas nieblas y nevadas en diversos puntos de Europa Central y en la Península Ibérica.

TIEMPO PROBABLE HASTA LA MAÑANA DEL *viernes 11*.

REGIONES.

- I.— Galicia: **Vientos flojos de dirección variable y cielo nuboso.**
- II.— Cantabria:
- III.— Duero:
- IV.— Centro y Extremadura: **Buen tiempo, cielo despejado, neblinas.**
- V.— Ebro:
- VI.— Cataluña:
- VII.— Baleares:
- VIII.— Levante: **Vientos de componente Norte, cielo algo nuboso.**
- IX.— Sudeste: **Marejada hacia el Mar Balear.**
- X.— Guadalquivir:
- XI.— Costa Sur:
- XII.— Norte de Marruecos:

DIRECCIÓN Y VELOCIDAD (EN KILÓMETROS POR HORA) DEL VIENTO A DISTINTAS ALTURAS SOBRE EL NIVEL DEL MAR

Table with columns for ESTACIONES, OBSERVACIONES A 13h (TMG) DE AYER, and various meteorological data points like pressure, wind, and temperature.

Table showing wind direction and velocity at various altitudes (200m to 6000m) for multiple stations including Madrid, Almeria, Alicante, etc.

ESTADO DEL TIEMPO EN LAS LINEAS AEREAS A 8h DE HOY

Table detailing the state of the sky and flight conditions for various airlines and routes, including station names, wind, and time.

OBSERVACIONES EFECTUADAS A BORDO EN ALTA MAR

Table for observations taken on board ships at sea, including ship name, time, location, and various meteorological readings.

OBSERVACIONES DE MADRID (Parque del Retiro)

Table providing specific meteorological observations for Madrid, including temperature, pressure, and wind data.

OBSERVACIONES DEL EXTRANJERO

Large table containing international observations from various cities like Estocolmo, Dantzig, Copenhagen, Hamburg, Berlin, etc., with columns for pressure, wind, temperature, and time.

Footnote area containing symbols and abbreviations used in the tables, such as (1), (2), (3), (4), (5), (15), (16), (17), (18), (19), (20), (21), (22), (23), (24), (25), (26), (27), (28), (29), (30), (31), (32), (33), (34), (35), (36), (37), (38), (39), (40), (41), (42), (43), (44), (45), (46), (47), (48), (49), (50).

Vertical text on the right edge of the page, possibly a page number or reference code, including '10', '11', '12', '13', '14', '15', '16', '17', '18', '19', '20', '21', '22', '23', '24', '25', '26', '27', '28', '29', '30', '31', '32', '33', '34', '35', '36', '37', '38', '39', '40', '41', '42', '43', '44', '45', '46', '47', '48', '49', '50'.