



BOLETIN DEL SERVICIO METEOROLOGICO ESPAÑOL

MADRID Lunes 5 de Noviembre de 1934

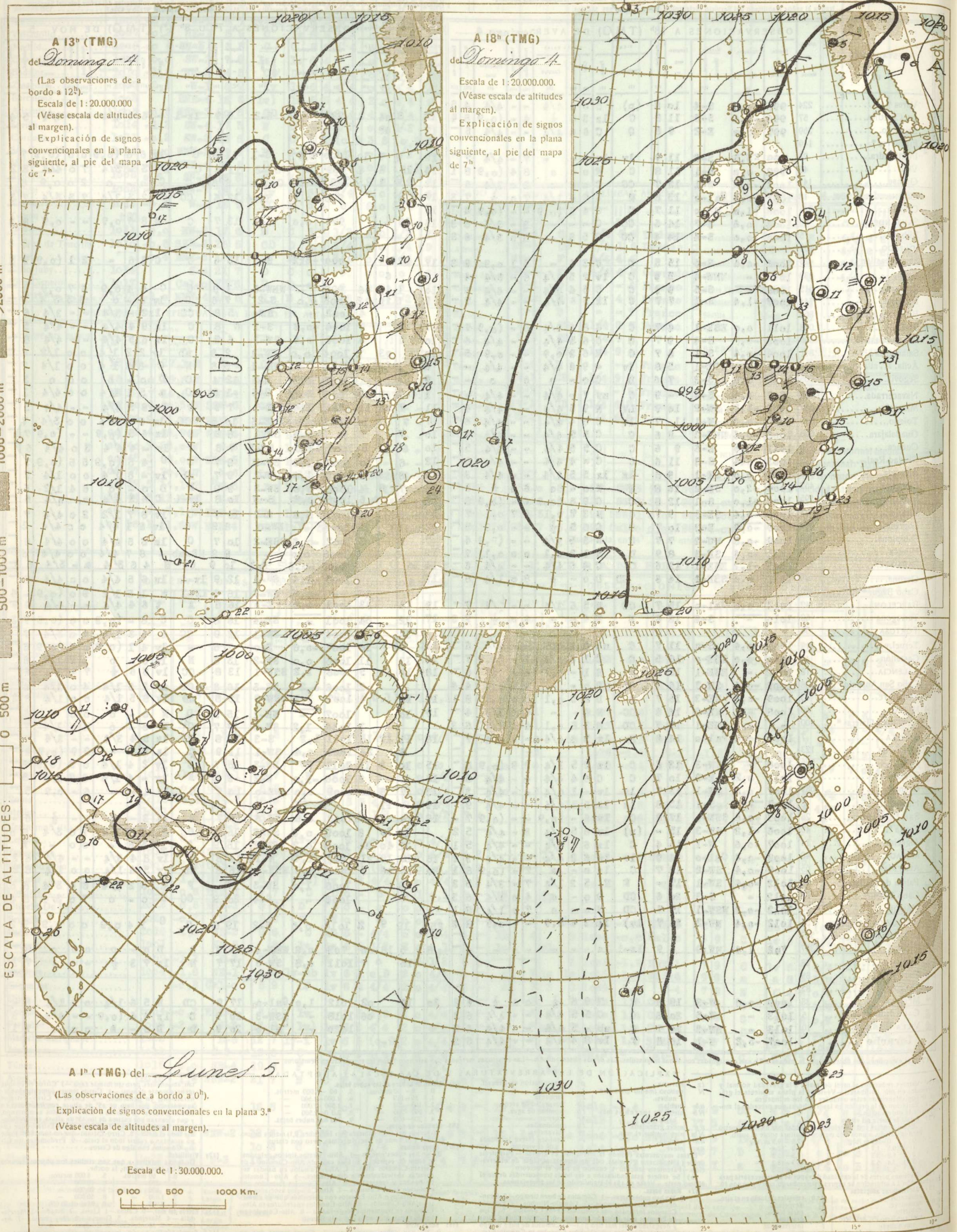
Los numeros de los domingos se publican con retraso para dar cumplimiento a la Ley del Descanso dominical.

PRECIOS DE SUSCRIPCIÓN: España, 36 pesetas al año.—Extranjero, 72 pesetas al año.— Toda la correspondencia administrativa al señor Habilitado del Servicio Meteorológico.—Apartado 285, Madrid.

ADVERTENCIA.—No es posible garantizar la exactitud de todos los datos insertos en este BOLETIN, recibidos en telegramas y radiogramas cifrados; pero quienes deseen obtener rectificaciones o aclaraciones pueden solicitarlas del señor Jefe del Servicio Meteorológico español.—Apartado 285, Madrid.— Teléfonos 51628, 57176 y 57167.

Main table with columns for Observaciones a 18h (TMG) de Ayer Domingo 4 and Observaciones a 7h u 8h (*) (TMG) de Hoy 5. Includes station names, pressure, wind, temperature, and cloud data.

EXPLICACION DE LAS ABBREVIATURAS Y DE LAS ESCALAS ADOPTADAS. (1) Valores reducidos al nivel del mar... (2) Expresados en mb. (milibares)... (3) Escala de fuerza del viento... (4) Decimas partes de la cantidad de vapor de agua... (5) Abreviaturas adoptadas... (6) Nubes altas... (7) Nubes bajas... (8) Nubes medias... (9) Cantidad de nieve... (10) Nubes medias... (11) Nubes altas... (12) Nubes bajas... (13) Estado del mar... (14) Cantidad de lluvia...



A 13^h (TMG)
 del *Domingo 4.*
 (Las observaciones de a bordo a 12^h).
 Escala de 1:20.000.000
 (Véase escala de altitudes al margen).
 Explicación de signos convencionales en la plana siguiente, al pie del mapa de 7^h.

A 18^h (TMG)
 del *Domingo 4.*
 Escala de 1:20.000.000.
 (Véase escala de altitudes al margen).
 Explicación de signos convencionales en la plana siguiente, al pie del mapa de 7^h.

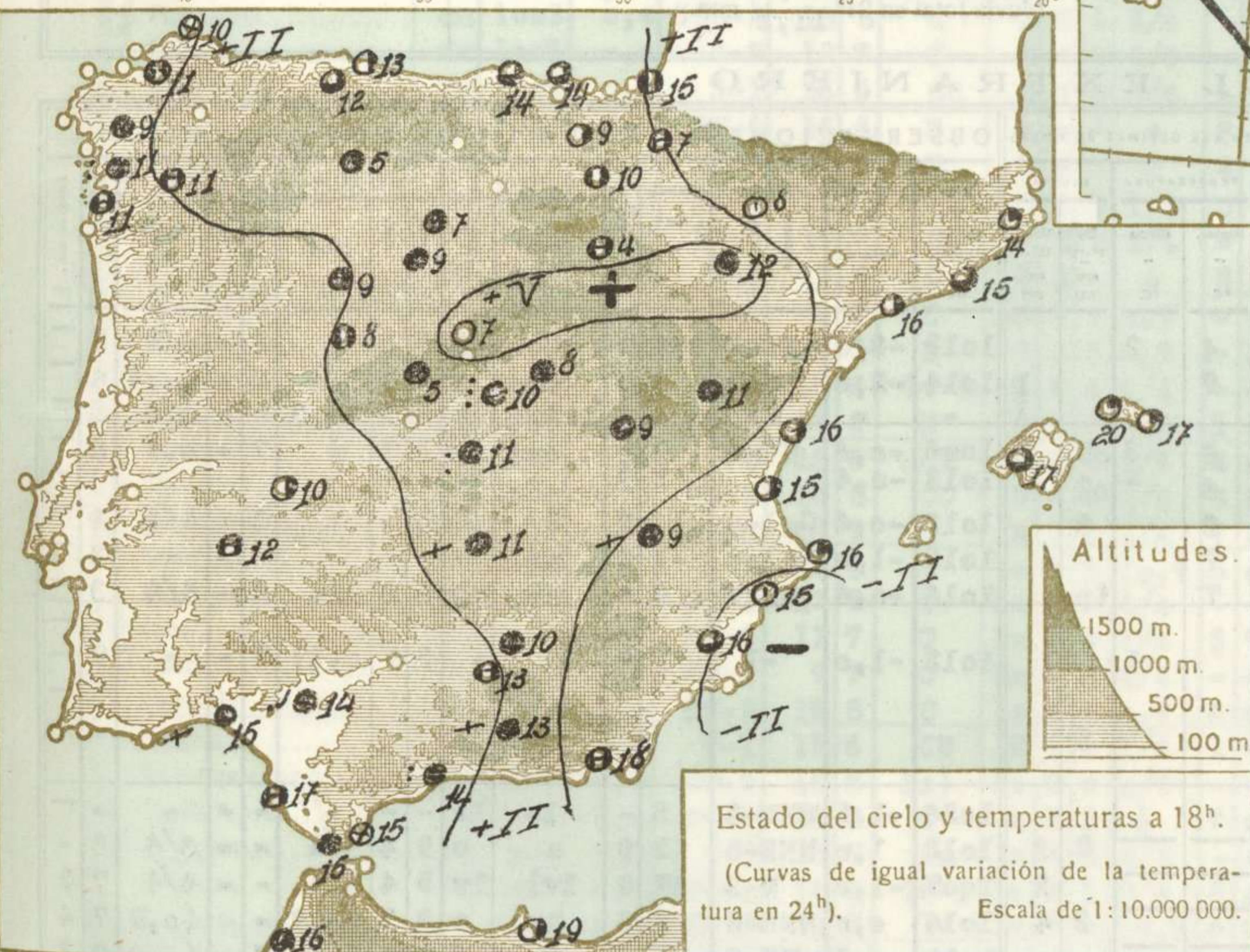
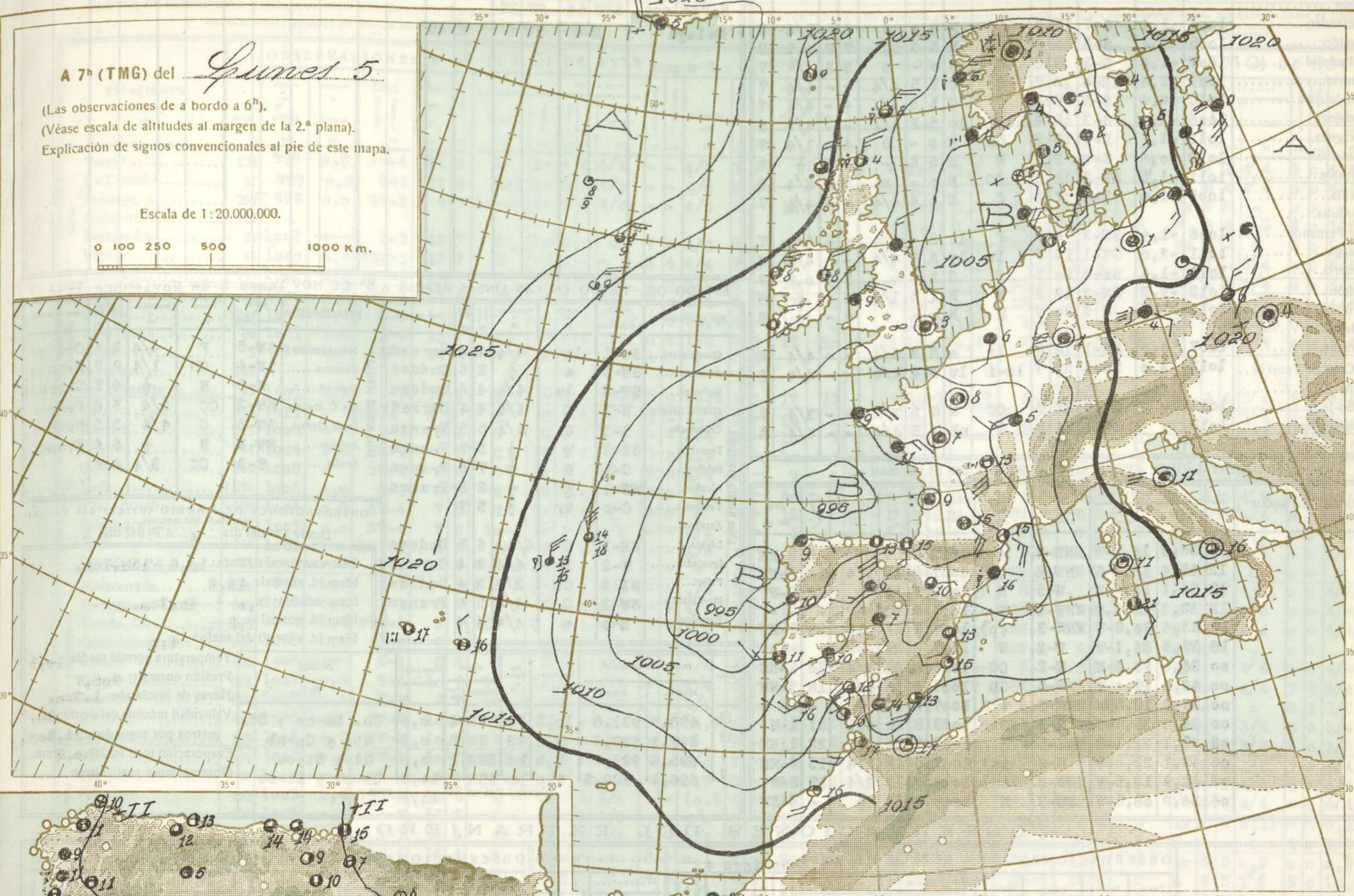

A 1^h (TMG) del *Lunes 5*
 (Las observaciones de a bordo a 0^h).
 Explicación de signos convencionales en la plana 3.^a
 (Véase escala de altitudes al margen).
 Escala de 1:30.000.000.
 0 100 500 1000 Km.

>2000 m
 1000-2000 m
 500-1000 m
 0 500 m
 ESCALA DE ALTITUDES:

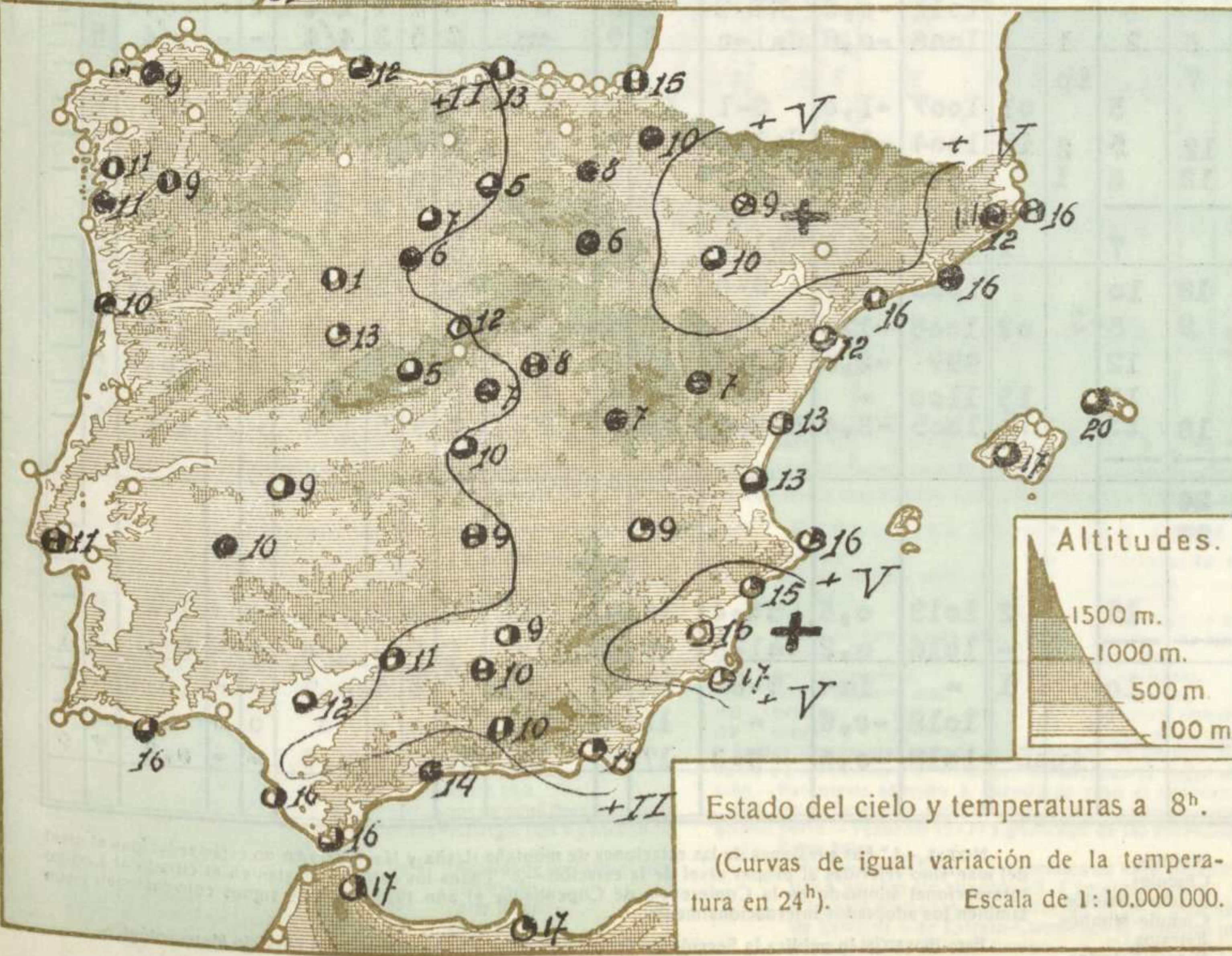
A 7^h (TMG) del Lunes 5

(Las observaciones de a bordo a 6^h).
(Véase escala de altitudes al margen de la 2.^a plana).
Explicación de signos convencionales al pie de este mapa.

Escala de 1:20.000.000.



Estado del cielo y temperaturas a 18^h.
(Curvas de igual variación de la temperatura en 24^h).
Escala de 1:10.000.000.



Estado del cielo y temperaturas a 8^h.
(Curvas de igual variación de la temperatura en 24^h).
Escala de 1:10.000.000.

SIGNOS CONVENCIONALES

PRESIÓN en milibares. — Las líneas dibujadas son las «isobaras», trazadas de 5 en 5 mb, uniendo puntos de igual presión. Las letras «A» (Alta) y «B» (Baja) señalan las posiciones de los máximos y mínimos, respectivamente.
VIENTO. — Dirección indicada por la flecha, que marcha con el viento. — Fuerza por el número de barbillas; una barbilla larga equivale a dos cortas. — ☉ Calma.
TEMPERATURA en grados centígrados. — Es el número escrito a la derecha de cada estación. En las de a bordo figura debajo de una rayita la temperatura del agua del mar.
CIELO. — ☉ Despejado. — ☁ Menos de 0,1 con nubes. — ☁ 0,1 con nubes. — ☁ Casi despejado (1/4 con nubes). — ☁ Nuboso (1/2 con nubes).

con nubes). — ☁ Casi cubierto (3/4 con nubes). — ☁ 0,9 con nubes. — ☁ Más de 0,9 con nubes, pero con claros. — ☁ Cubierto. — ☁ Cielo invisible.
METEOROS. — ☔ Lluvia. — ☔ Llovizna. — ☔ Aguaceros. — ☁ Niebla. — * Nieve. — * Aguanieve. — ⚡ Ventisca. — * Nieve granulada. — ❄ Cristales de hielo en el aire. — ⚡ Granizo. — ⚡ Tormenta. — ⚡ Relámpagos. — ⚡ Truenos. — ☁ Calima. — ☁ Tempestad de arena.
Para un meteoro cualquiera x:
| x |, aumentando. — x |, disminuyendo. — | x |, intermitente. — | x |, empezando. — x |, ya cesó. (x), esta a la vista.
x Repetición vertical de un signo, aumento de intensidad. — x x Idem horizontal, mayor extensión.
MAR. — 🌊 Marejada. — 🌊 Gruesa. — 🌊 Arbolada

ESTADO GENERAL

SITUACIÓN ATMOSFÉRICA A 7^h DEL Lunes 5

Sobre todo el occidente de Europa existe una zona de presiones bajas que se extiende desde nuestra Península hasta el Sur de la escandinava con un núcleo sobre el Mar del Norte, otro en el Golfo de Vizcaya y un tercero al Oeste de España. Las presiones altas del Atlántico están al Sur de Islandia. Llueve en Inglaterra con vientos del primer cuadrante y está el cielo cubierto en Francia y Alemania. En nuestra Península está el cielo cubierto, dominan los vientos flojos de la región del Sur y ha llovido en todas nuestras regiones.

TIEMPO PROBABLE HASTA LA MAÑANA DEL martes 6

REGIONES.

- I. — Galicia: Vientos del tercer cuadrante, chubascos, marejadilla
- II. — Cantabria:
- III. — Duero:
- IV. — Centro y Extremadura:
- V. — Ebro:
- VI. — Cataluña: Tiempo de aguaceros y chubascos.
- VII. — Baleares:
- VIII. — Levante:
- IX. — Sudeste:
- X. — Guadalquivir:
- XI. — Costa Sur:
- XII. — Norte de Marruecos:

DIRECCIÓN Y VELOCIDAD (EN KILÓMETROS POR HORA) DEL VIENTO A DISTINTAS ALTURAS SOBRE EL NIVEL DEL MAR

Table with columns: ESTACIONES, OBSERVACIONES A 13h (TMG) DE AYER. Rows include La Coruña, Vigo, Gijón, Santander, Igueldo, Valladolid, Madrid, Guadalajara, Badajoz, Zaragoza, Barcelona, Alicante, Sevilla, Córdoba, San Fernando, Málaga, Almería, Mahón, Melilla, Tetuán, Larache, S. Cruz de Tenerife, Izaña, Cabo-Juby, Villa Cisneros.

Table with columns: OBSERVATORIOS, 200 m., 500 m., 1.000 m., 1.500 m., 2.000 m., 3.000 m., 4.000 m., 5.000 m., 6.000 m. Rows include Th de hoy, Almería, Barcelona, Málaga.

ESTADO DEL TIEMPO EN LAS LINEAS AEREAS A 8h DE HOY Lunes 5 de Noviembre 1934

Table with columns: ESTACIONES, VIENTO, TIEMPO, NUBOSIDAD, PASO DE SIERRA. Rows include Guadalajara, Atienza, Sigüenza, Molina Aragón, Calamocha, Teruel, Belchite, Alcañiz, Tortosa, Zaragoza, Lérida, Igualada, Falset, Montblanch, Barcelona.

OBSERVACIONES EFECTUADAS A BORDO EN ALTA MAR

Table with columns: NOMBRE DEL BUQUE, Hora TMG, Situación, Viento, Tiempo, Presión, Nubosidad, Oleaje. Rows include various ship names and coordinates.

OBSERVACIONES DE MADRID (Parque del Retiro). (Altitud: 667 metros). Desde 13h del día 4 a 7h del día 5

Table with columns: TEMPERATURA MÁXIMA, IDEM ID. NORMAL, IDEM MÍNIMA, IDEM ID. NORMAL, IDEM ID. A 0m, 10 del suelo, NUBES, Velocidad máxima del viento, Evaporación total en 24h, Observaciones particulares.

Table with columns: HORAS, PRESIÓN BAROMÉTRICA A O, Temperatura, Humedad, VIENTO, Lluvia o nieve, NUBES. Rows include 13, 18, 1, 7.

OBSERVACIONES DEL EXTRANJERO

Large table with columns: ESTACIONES, OBSERVACIONES A 18h (TMG) DE AYER, EN LAS ÚLTIMAS 24 HORAS, OBSERVACIONES A 7h (TMG) DE HOY. Rows include Estocolmo, Dantzig, Copenhague, Hamburgo, Berlín, Francfort, Munich, Praga, Viena, Berna, Turín, Roma, Mesina, Vestmannö, Lerwick, Tynemouth, Blacksod Point, Valentia, Londres, Utrecht-De Bilt, Bruselas, París, Tours, Brest, Burdeos, Clermont, Dijon, Tolosa, Perpiñán, Marsella-Marignane, Ajaccio, Túnez, Argel, Orán, Casablanca, Agadir, Lisboa, Funchal, Horta.

(1) a (14). Ver notas al pie de la primera plana. (15) Caracteres del oleaje en alta mar. (16) Dirección de donde parece que proceden las olas. (17) Clases de nubes. NOTAS.—1. Las presiones de las estaciones de montaña (Izaña y Navacerrada) no están reducidas al nivel del mar, sino referidas al propio nivel de la estación.—2. Todos los datos se ajustan en el código al código internacional adoptado en la Conferencia de Copenhague el año 1929.—3. Los signos convencionales son también los adoptados internacionalmente. Este BOLETÍN lo publica la Sección de Predicción de la Oficina Central del Servicio Meteorológico.