



MINISTERIO DEL AIRE

Boletín diario del Servicio Meteorológico Nacional

AÑO IX
2.ª EPOCA
Núm. 68

MADRID, MARTES 8 DE MARZO DE 1960

PRECIOS DE SUSCRIPCIÓN: España, ptas. año. Extranjero, ptas. año. OFICINA CENTRAL METEOROLÓGICA. Apartado 285. MADRID. Teléfono 25 92 33

ESTACIONES	TEMPERATURA		PRECIPITACION		Horas de sol	ESTACIONES	TEMPERATURA		PRECIPITACION		Horas de sol	ESTACIONES	TEMPERATURA		PRECIPITACION		Horas de sol	TEMPERATURAS EXTREMAS (de las Capitales Peninsulares)	
	Máx.	Mín.	Noche	Día			Máx.	Mín.	Noche	Día			Máx.	Mín.	Noche	Día			Máx.
La Coruña...	16	10	4	5	0.0	Navacerrada (*)	3	0	1	1		Castellón ...	21	8				6.1	MAXIMA: 23º en Murcia MINIMA: 4º en Avila.
Vares ...	15	9	2	8		Barajas... ..	13	9	ip	ip	5.8	Játiva	21	11					
Monteventoso...	13	8		6		Madrid... ..	13	9		1	6.3	Valencia	21	10		ip	4.8		
Otero de Rey...	14	x	x	11		Getafe... ..	13	8	ip	2	6.7	C. S. Antonio...	20	8					
Finisterre ...	14	11	4	5		Alcalá	14	2	2	ip		Alcoy	19						
Santiago (A.)...	16	8	4	16	0.0	Toledo... ..	14	10	ip	1	4.9	Alicante	22	10				7.3	
Vigo	14	10	3	5		Cuenca... ..	11	6	2	3	7.4	Rabasa... ..	21	9				7.0	
Ponferrada ...	14	8		3		Molina... ..	11	6	ip	ip	1.5	Murcia... ..	23	10		3	9.4		
						Ciudad Real ...	15	9	1	3	2.0	Alcantarilla ...	23	6		3	9.5		
						Albacete	15	8		3	6.3	San Javier... ..	21	8			x		
						Cáceres... ..	13	10		7		C. Galeras... ..	14	9					
						Badajoz	15	12	2	8	0.0								
Gijón	15	12	ip	4	0.0	Vitoria... ..	15	7	1	2		Sevilla... ..	16	14	2	10	0.0	Observaciones de MADRID (Parque del Retiro)	
Cabo Mayor...	17	10	2	ip		Logroño	15	7	1		5.0	Córdoba	15	11	4	7	2.3		TEMPERATURAS
Santander... ..	19	8	4	1	1.5	Pamplona... ..	15	7	9	ip		Jaén	13	8	6	4		Máx. 12,8 a 13,15 h.	
Punta Galea ..	18	11	7			Candanchu (*)	5	-2	5	7		Granada (A.)...	13	8	1	14	3.5	Mín. 8,6 a 0,00 h.	
Sondica		10	9			Monflorite... ..	13	5	1	1	5.7	Cartuja... ..	12	8	2	15		a 1 h. 8,7 a 13 h. 12,6	
Igueldo... ..	16	10	2			Veruela... ..			x	x		Huelva... ..	16	14	3	10	0.0	a 7 h. 9,4 a 18 h. 10,0	
						Calatayud... ..	16		x			Jerez	16	15	2	15			
León	11	6		3	0.2	Daroca... ..	13		x			San Fernando...	16	14	6	6	0.0		
P. Sanabria ...	9	6	ip	4	1.3	Sanjurjo	18	7	1	ip	5.2	Tarifa	17	14	7	5			
Zamora	15	8	ip	1	2.0	Zaragoza	17	9	1	ip		Málaga... ..	17	12		5	5.2		
Palencia	12	8		ip		Valenzuela... ..			x	x		Almería		13	ip		9.3		
Villafria	11	7	ip	11	0.0	Calamocha... ..	14	6			4.5								
Burgos... ..	12	7		1	0.0	Teruel	13	5		1		Ibiza	17	9			2.4		
Valladolid... ..	13	7	ip	1								P. Mallorca ...	19	7			1.4		
Villanubla... ..	13	6	ip	1	0.0							Mahón... ..	16	10	ip		9.1		
Soria	11	5	ip	2	1.2	Lérida... ..	16	7			3.0	S. C. Tenerife...	24	16			8.3		
Salamanca... ..	13	7	1	ip	0.0	La Molina (*)		-2	2		0.3	Izaña (*)	15	4			11.5		
Avila	11	4		ip		Gerona... ..	17	8	ip			Gando... ..	22	17					
Segovia	12	7	2	ip	1.3	Cabo Bagur ...	5	10	ip			Los Rodeos ...	17	11	ip		1.6		
						Barcelona... ..	16	10			0.7	Fuerteventura...	17	13			9.5		
						Prat				x		Lanzarote... ..		11			10.7		
						Montserrat (*)	3			ip									
						Reus	7	9		ip	x	Melilla... ..	20			2			
						Tortosa... ..	8	9	ip	ip	1.6	Ifni	19	15	ip		7.0		
												V. Cisneros ...	21	17			10.5		

TEMPERATURAS EXTREMAS (de las Capitales Peninsulares)

MAXIMA: 23º en Murcia

MINIMA: 4º en Avila.

Observaciones de MADRID (Parque del Retiro)

TEMPERATURAS
Máx. 12,8 a 13,15 h.
Mín. 8,6 a 0,00 h.
a 1 h. 8,7 a 13 h. 12,6
a 7 h. 9,4 a 18 h. 10,0

PRESIONES

Máx. 700,7 mm. 18,00 ayer
Mín. 694,2 mm. 18,00 hoy
a 1 h. 700,0 a 13 h. 696,7
a 7 h. 698,0 a 18 h. 694,2

VIENTO

Velo. máx. 15 m/s a 15,30 h.
Dirección: Suroeste.
Recorrido en 24 horas 324 km.

(*) Estaciones situadas a más de 1.600 metros sobre el nivel del mar.
NOTA. — Los datos de este Boletín comprenden las observaciones desde las 18 h. T. M. G. de ayer a las 18 h. T. M. G. del día de hoy.

Las horas de sol corresponden al día de ayer.

INFORMACION GENERAL DE LAS ULTIMAS 24 HORAS (DE 19 HORAS DE AYER A 19 HORAS DE HOY, HORA OFICIAL).

En la pasada noche se registraron lluvias moderadas o débiles en todas las regiones españolas, excepto en Levante y Sudeste, donde hubo nubosidad variable y escasa.

Durante el día ha seguido el régimen de lluvias en toda la Península, excepto en la región mediterránea, donde solo se han registrado algunas muy aisladas y débiles. Las precipitaciones más importantes se han producido en Galicia y en Andalucía. Han descargado tormentas de cierta intensidad en Galicia y puntos aislados del Cantábrico. Durante las últimas 24 horas han soplado vientos de componente oeste.

PREDICCIÓN PARA EL MIERCOLES DIA 9.

Continuará el mal tiempo en toda la Península, especialmente en la vertiente atlántica. Son probables algunas tormentas aisladas en puntos del interior. Soplarán vientos fuertes de componente oeste, que más tarde girarán al cuarto cuadrante. A última hora se iniciará un descenso en la temperatura.

AVISO ESPECIAL PARA BARCOS PESQUEROS Y NAVEGACION DE CABOTAJE.

Temporal en San Vicente, Finisterre, Cantábrico y Vizcaya, con vientos de componente oeste. Fuerte marejada en Gran Sol con sur fresco. Marejadilla tendiendo rápidamente a marejada en el Mediterráneo con vientos del tercer cuadrante que arreciarán. Marejada con norte en Canarias.

RADIOSONDOS

pp	hhh	TT	T _d	T _v	dd	ff	pp	hhh	TT	T _d	T _v	dd	ff
Estación Barajas Indicativo 221 Día/hora 8/00													
1000	86						937	9	7				
850	1435	7	4				917	9	6	25	10		
700	2998	-3	-7	21	18		900	9	7	26	13		
500	5570	-23		34	30		800	4	1	29	23		
400	7160	-37		32	36		712	-6	-6	40	21		
300	9080	-53		32	40		690	-3	-9	31	18		
250							600	-11	-20	32	24		
200	11650	-55					360	-43		31	35		
150							281	-57					
100							267	-55					
							235	-57					
							170	-53					

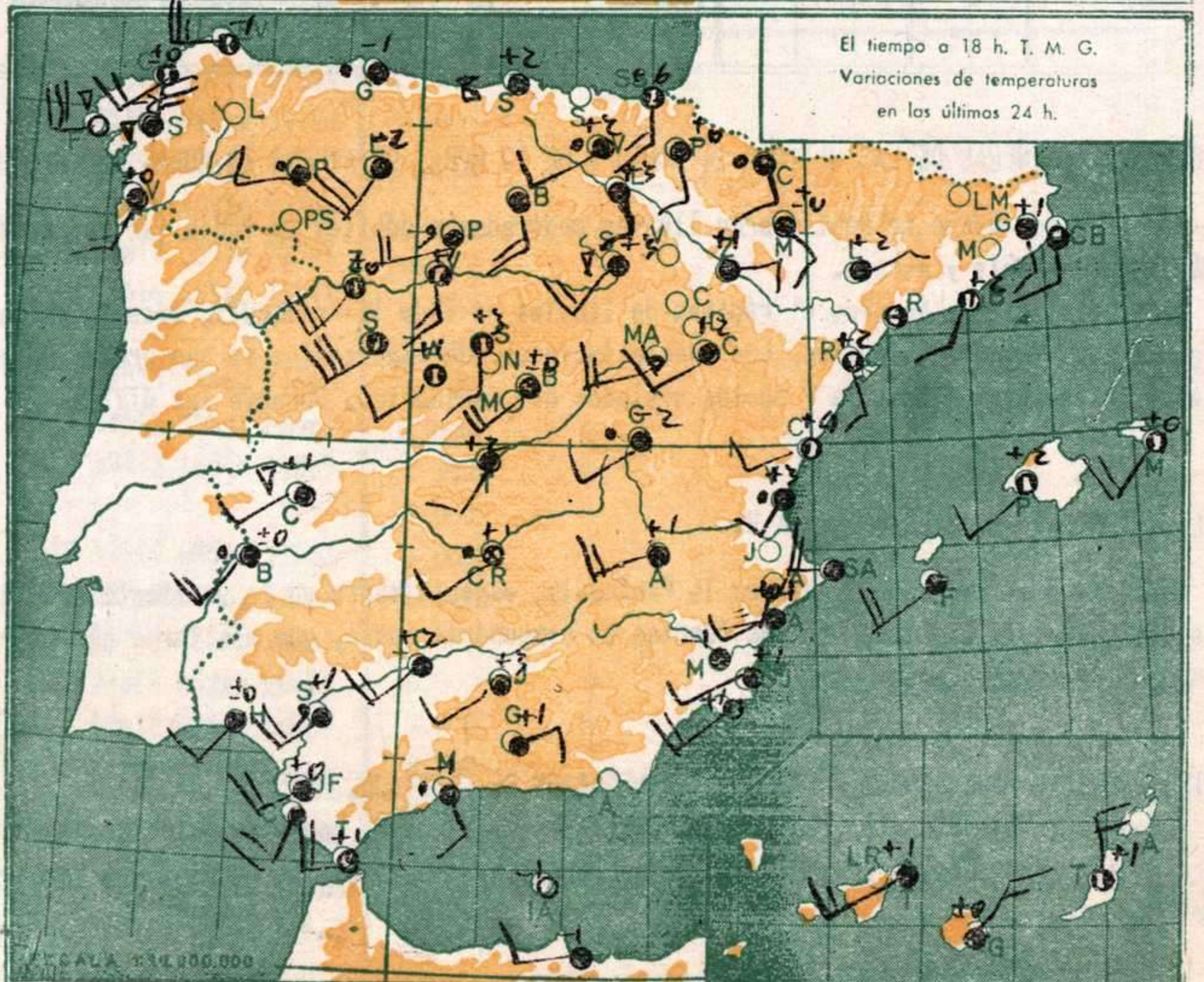
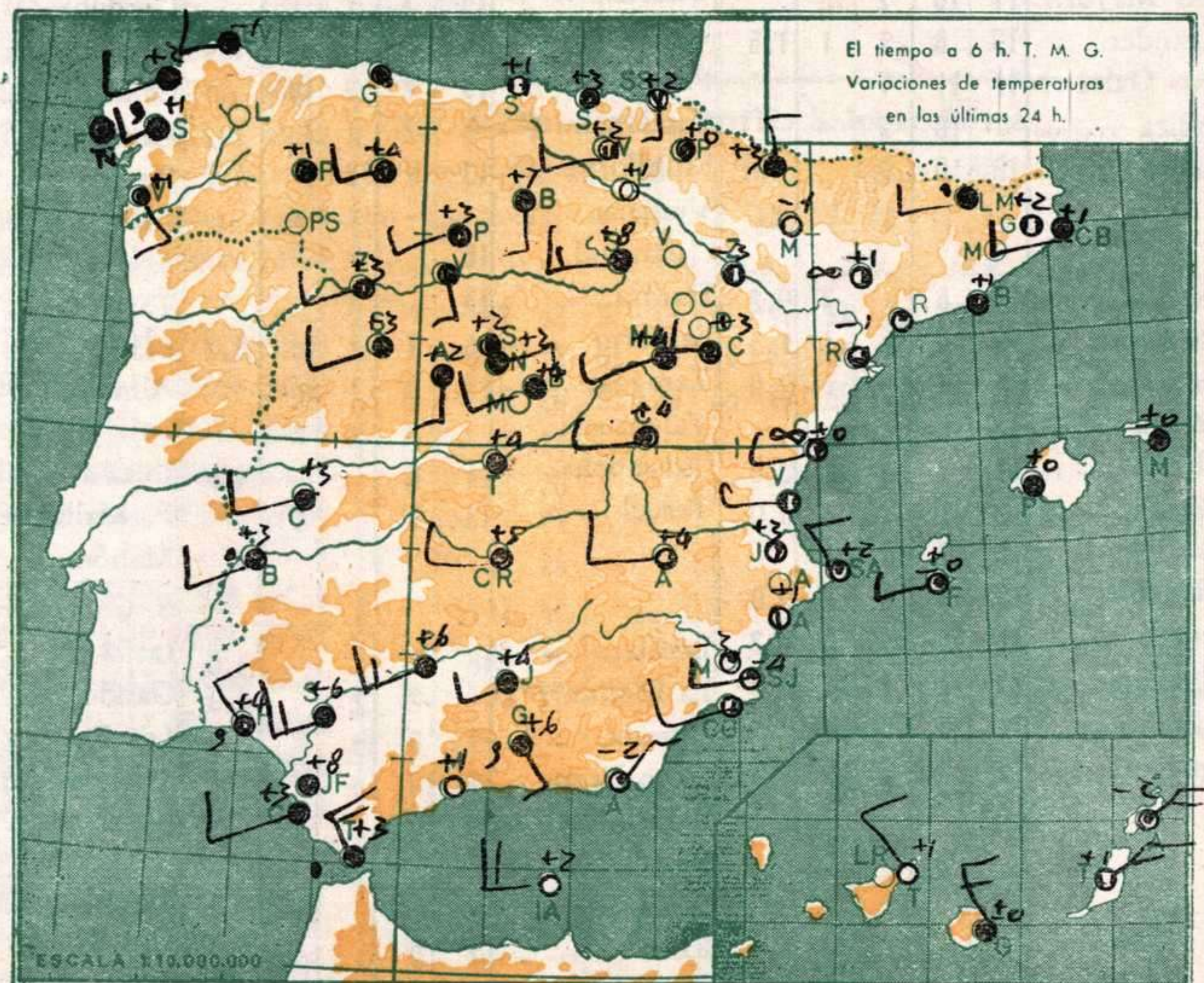
pp	hhh	TT	T _d	T _v	dd	ff	pp	hhh	TT	T _d	T _v	dd	ff
Estación Barajas Indicativo 221 Día/hora 8/12													
1000	63						935	12	4	27	20		
850	1419	4	1	25	18		841	4	2	25	24		
700	2970	-6	-12	27	40		725	-4	-6	27	28		
500	5540	-22	-29				713	-5	-10	27	40		
400	7150	-33	40				685	-5	-15	27	37		
300	9110	-47					565	-15	-25	28	45		
250							473	-24	-31				
200							345	-41	-48				
150							250	-56					
100													

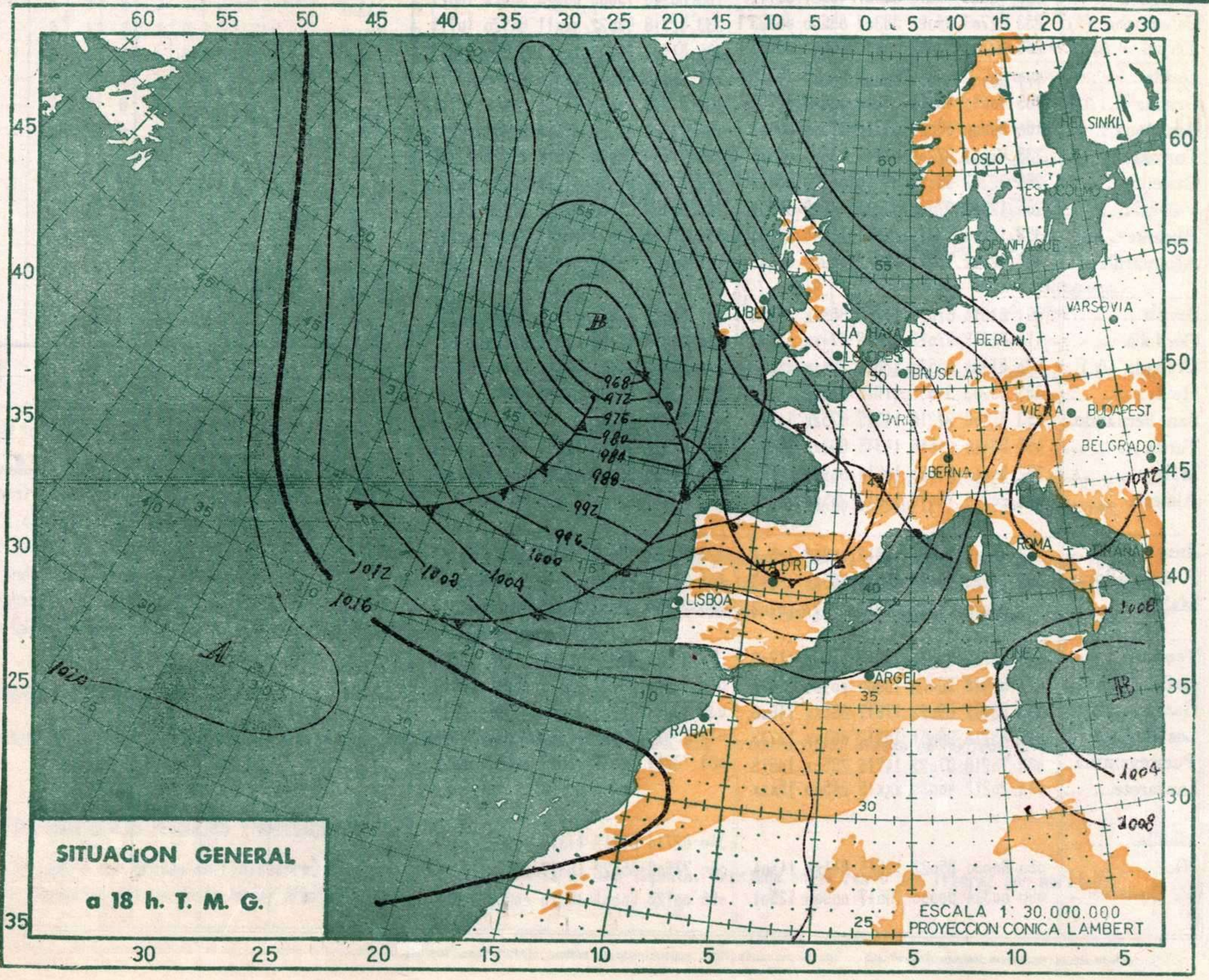
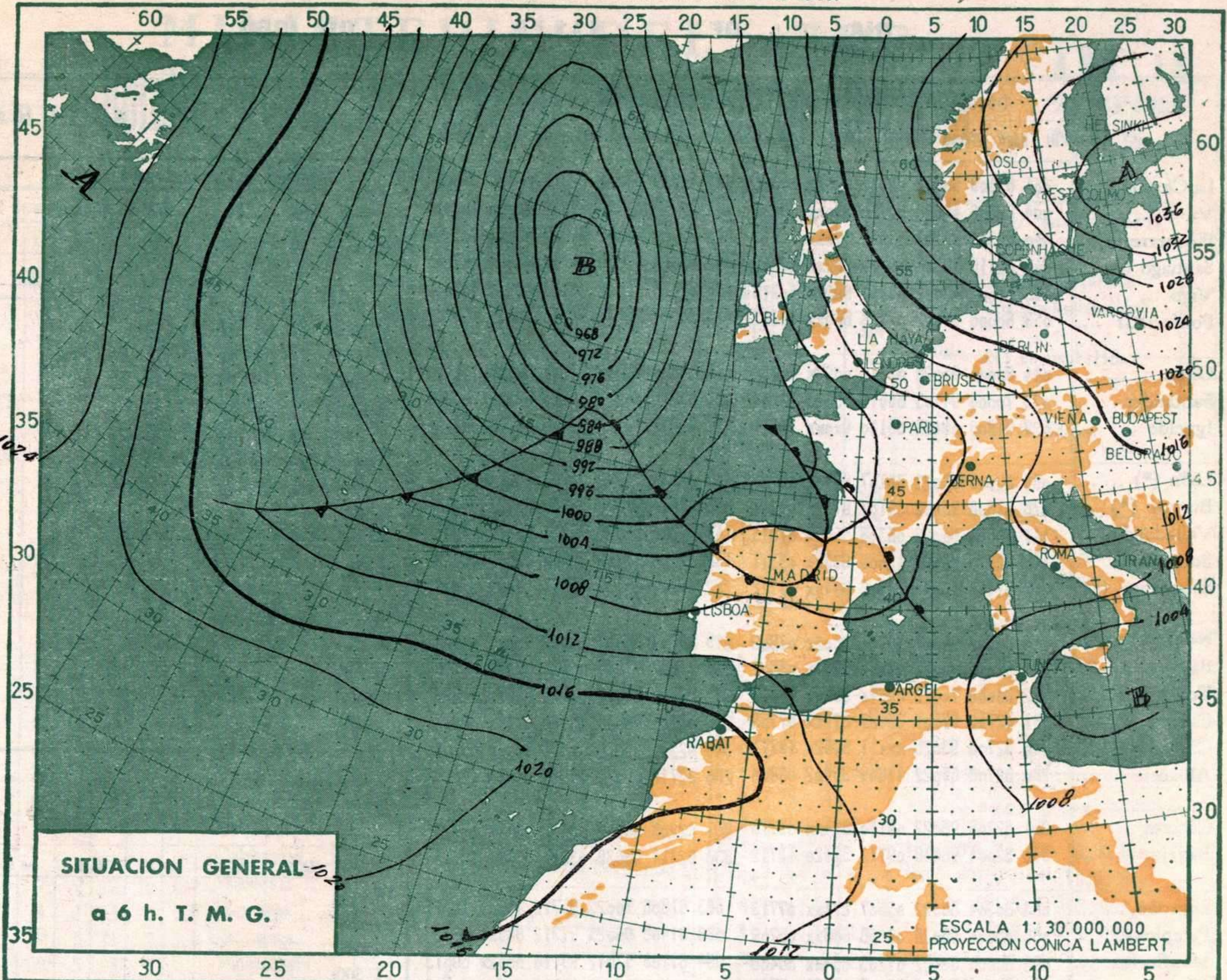
pp	hhh	TT	T _d	T _v	dd	ff	pp	hhh	TT	T _d	T _v	dd	ff
Estación Valenzuela Indicativo 159 Día/hora 8/00													
1000	58						974	9	2				
850	1394	2	-2	30	10		750	-5	-6				
700	2931	-9	-11	30	21		595	-18	-21				
500	5440	-26	-36	23	47		501	-27	-36				
400	7100	-40	-48	31	47		114	-62					
300	8910	-57		31	62								
250	10050	-61		30	43								
200	11450	-57		31	42								
150	12290	-54		32	34								
100	15830	-61		32	44								

pp	hhh	TT	T _d	T _v	dd	ff	pp	hhh	TT	T _d	T _v	dd	ff
Estación Valenzuela Indicativo 159 Día/hora 8/12													
1000	74						971	15	4				
850	1391	5	1	24	19		838	4	1				
700	2946	-11	-17	27	13		720	-4	-10				
500	5520	-22	-27	27	39		691	-11	-22				
400	7120	-33	-38	29	46		628	-9	-23				
300	9090	-51		29	57		530	-20	-25				
250	10260	-57		29	71		455	-26	-31				
200	11660	-57		29	63		354	-40	-44				
150	13550	-53		31	50		222	-61					
100	16090	-57		30	35		214	-61					
							177	-57					
							163	-51					

pp	hhh	TT	T _d	T _v	dd	ff	pp	hhh	TT	T _d	T _v	dd	ff
Estación Palma de M. Indicativo 302 Día/hora 8/12													
1000	67	11	12	25	12		1002	17	12	25	12		
850	1419	5	3	28	16		970	12	10	25	12		
700	2979	-4	-13	30	21		930	11	8	25	14		
500	5550	-22		32	41		844	5	2	28	16		
400	7150	-35		32	56		733	-1	-6	30	17		
300	9090	-51		33	95		680	-5	-13	20	21		
250							460	-26		31	49		
200	11650	-56					269	-57					
150	13510	-51					224	-60					
100	16110	-57					163	-49					
							107	-57					
							76	-56					

pp	hhh	TT	T _d	T _v	dd	ff	pp	hhh	TT	T _d	T _v	dd	ff
Estación Coruña Indicativo 001 Día/hora 8/12													
1000	524	xx	xx	xx	xx		990	15	8	18	10		
850	1326	5	2	24	40		735	-4	-8	20	27		
700	2880	-5	-6	24	35		680	-8	-7	26	46		
500	5440	-23	-26				560	-16	-18				
400	7040	-35					367	-41	-44				
300	8980	-40					305	-49					
250							210	-57					
200	1580	-55					191	-54					
150													
100													





	OBSERVACIONES a 6 h.							OBSERVACIONES a 18 h.							VIENTO EN ALTURA									
	iii	Hddff	VVwwW	PPPTT	N _h C _L hC _M C _N	T _a T _d app		iii	Hddff	VVwwW	PPPTT	N _h C _L hC _M C _N	T _a T _d app		Estación	Valencia	Mahon	Tortosa	Almeria					
La Coruña...	001	82109	50022	02312	855xx	08836	001	72313	66022	92913	58570	07803	Estación	Valencia	Mahon	Tortosa	Almeria							
Vares ...	004	82308	48028	00710	890xx	08837	004	72724	48259	89912	43050	10705	Indicativo	285	314	238	4888							
Finisterre ...	040	82321	96257	03912	87xxx	11827	040	82730	96021	94212	48x7x	10713	Día y hora	8 00	8 00	8 12	8 12							
Santiago (A.)...	042	82116	96586	03709	862xx	07832	042	83024	97959	94709	894xx	06703	Altitud	dd ff	dd ff	dd ff	dd ff	dd ff	dd ff					
Vigo ...	046	81602	47032	05312	6922x	10715	046	82015	48028	96413	6722x	10716	Tierra	W	10	SW	03	S	10	SW	10			
Ponferrada ...	053	80000	97022	05808	865xx	06827	053	82706	95616	96010	6942x	03212	500	28	23	24	04	21	08	23	08			
Gijón ...	014	80000	96028	03312	0097x	11732	014	80000	96606	93213	8052x	10803	1.000	30	27	15	02	21	12	24	06			
Santander...	023	70000	94105	04811	65510	11723	023	83216	94972	94213	893xx	10507	1.500	31	27	19	07	26	14	12	06			
Igueldo ...	027	91803	01435	05110	9x0xx	10811	027	71822	70162	92916	4867x	07736	2.000	31	21	29	12	27	12	10	01			
León (*) ...	055	82005	98022	38107	864xx	06721	055	82530	98278	30707	833xx	05512	2.500	29	10	29	19	27	23	28	06			
Burgos (*) ...	076	81808	96022	39107	6742x	07711	076	81820	97606	31810	6742x	08713	3.000	28	19	31	21			26	10			
Valladolid...	141	81603	60022	06308	5557x	07815	141	71820	60028	96311	53479	07716	4.000	32	30	29	23			29	16			
Soria (*) ...	148	82716	96028	43608	873xx	05311	148	82320	95258	39808	67307	07619	5.000							20	23			
Salamanca (*)	202	82106	98022	38208	854xx	07717	202	72227	97152	32511	4342x	07823	6.000											
Navacerrada (*)	215	80902	94022	42701	3602x	01809	215	92704	98455	37502	9x0xx	02808	7.000											
Barajas...	221	82410	65022	07609	6547x	08607	221	82617	71688	00510	6247x	07515	8.000											
Toledo...	272	80000	70022	09510	856xx	10712	272	82308	65026	62812	5567x	11727	9.000											
Cuenca (*) ...	231	82702	97505	35907	872xx	07708	231	82204	96616	35108	873xx	08712	10.000											
Ciudad Real ...	348	82703	93026	xxx11	5752x	10711	348	92211	95636	xxx11	9x0xx	09705	11.000											
Albacete ...	280	62708	65022	11809	35402	06808	280	82716	65022	05811	64610	07819	12.000											
Cáceres ...	261	82208	96022	09110	874xx	09716	261	82208	98252	02212	895xx	11723	Estación											
Badajoz ...	330	82004	96636	09712	57420	12712	330	82314	95636	03614	6732x	13715	Indicativo											
Logroño ...	083	80204	60022	05607	874xx	07713	083	61806	70022	95712	485x3	10711	Día y hora											
Pamplona...	086	80000	96026	06108	885xx	06709	086	81406	96025	97312	885xx	06709	Altitud	dd ff	dd ff	dd ff	dd ff	dd ff	dd ff					
Monflorite..	094	80000	80022	07205	854xx	06400	094	81108	57612	99210	5642x	09613	Tierra											
Zaragoza ...	160	70000	70012	02007	45531	05711	160	80906	75808	89815	885xx	10621	500											
Calamocha (*)	233	82703	98022	38307	88500	08723	233	82318	98022	xxx11	65520	10711	1.000											
Teruel ...	235	82701	50032	xxx06	86644	05607	235	81801	75208	xxx11	81520	09813	1.500											
Lérida ...	171	40000	96051	06008	00902	07606	171	80904	98032	99315	47550	08729	2.000											
Gerona ...	183	70000	40016	05610	00941	08737	183	81805	70032	01113	2264x	10727	2.500											
Barcelona...	180	80000	96022	05710	875xx	096x3	180	72204	96022	01414	65641	09717	3.000											
Tortosa ...	238	61602	97205	07309	43561	08608	238	71604	96028	01514	15548	12717	4.000											
Castellón ...	286	32302	96051	07510	00970	067xx	286	72006	97032	01517	2557x	10720	5.000											
Valencia ...	285	42503	97000	08611	00948	09904	285	82308	97602	02317	7752x	14322	6.000											
Alicante .A ...	358	10000	98011	07811	11745	08705	358	82608	98022	03117	3562x	12713	7.000											
Alcantarilla ...	429	42007	70021	09807	00946	07608	429	80000	80022	04217	865xx	15804	8.000											
Sevilla...	391	82314	62021	11215	865xx	15620	391	82322	40516	07815	862xx	15718	9.000											
Córdoba ...	410	82312	57022	11613	874xx	13811	410	82416	55026	07214	873xx	13813	10.000											
Granada (A.)...	420	81404	95520	x0010	2652x	xxxxx	420	80902	94656	07411	863xx	10300	11.000											
Huelva ...	383	83203	94535	11915	885xx	14715	383	82208	97026	07516	855xx	15615	12.000											
San Fernando..	453	82508	97216	14315	6752x	14619	453	82412	97506	10315	894xx	15813	Estación											
Tarifa ...	458	83414	94646	14315	893xx	14813	458	82722	94616	12516	893xx	14819	Indicativo											
Málaga ...	482	60000	65021	10614	00950	12827	482	81406	30602	08316	862xx	14300	Día y hora											
Almería ...	488	20204	75011	10013	25500	13607							Altitud	dd ff	dd ff	dd ff	dd ff	dd ff	dd ff					
Ibiza ...	373	22602	70021	09812	00942	10608	373	82512	56032	06715	863xx	12711	Tierra											
P. de Mallorca	302	80000	60022	08510	855xx	08813	302	72207	64032	04914	55747	12711	500											
Mahón...	314	80000	64026	07911	28477	10709	314	72114	62032	04713	28446	11714	1.000											
Tenerife ...	020	03102	99020	17217	00900	11705	020	82514	99022	16520	25501	13605	1.500											
Izaña (**)	010	02918	99020	10905	00900	03810	010	82910	99022	13412	00908	62607	2.000											
Gando...	030	83412	65022	17817	855xx	14608	030	50214	75021	16219	15501	13811	2.500											
Los Rodeos ...	015	83210	96051	18312	861xx	11713	015	73410	98032	17313	753xx	12805	3.000											
Fuerteventura..	035	70218	97022	14715	75500	10615	035	73217	98031	16517	00901	10907	4.000											
Lanzarote...	040	20212	40030	xxx15	24500	15xxx							5.000											
Melilla...							340	82710	97212	11316	00967	13312	6.000											
Ifni...	060	80000	65022	15815	844xx	14504	060	73608	65022	16317	764xx	15406	7.000											
V. Cisneros ...	096	00324	50000	16617	00900	12501	096	00128	50001	15120	00900	14505	8.000											

(*) Altura de la superficie isobara de 850 mb. se da en la casilla PPP, suprimiendo el milBar. (**) Idem 700 mb.