



BOLETIN DIARIO

AÑO XXII

2ª Epoca

Núm. 215

MADRID,

VIERNES 3

de

AGUSTO

de 1.973

Dirección postal: Centro de Análisis y Predicción (Ciudad Universitaria), Apartado 285 - Madrid - 3 - (España) - Teléfono: 244 35 00
Fonometeo local: teléfono 094 - Fonometeo España: teléfono 232 69 40 de Madrid

TIEMPO PASADO (de 12 horas de ayer a 12 horas, T.M.G., de hoy):

Nubosidad y precipitaciones: En el Cantábrico y puntos del Duero y cabecera del Ebro principalmente, se han formado bancos de niebla. Se han registrado lloviznas en el Cantábrico y chubascos o tormentas en puntos del Duero, Ebro y Pirineos.

Vientos fuertes: Localmente en Canarias, debido al régimen de vientos alisios, algunas rachas superiores a 50 Kms. hora.

Temperaturas destacables: Las temperaturas medias han sido iguales o inferiores a las normales. Máximas extremas de ayer entre capitales de provincia: 17^ª en Oviedo, 34^ª en Murcia, 28^ª en Baleares y de 25 a 26^ª en Canarias. Mínimas extremas de hoy; 9^ª en León, 22^ª en Barcelona, Valencia, Murcia y Málaga, 21^ª en Canarias.

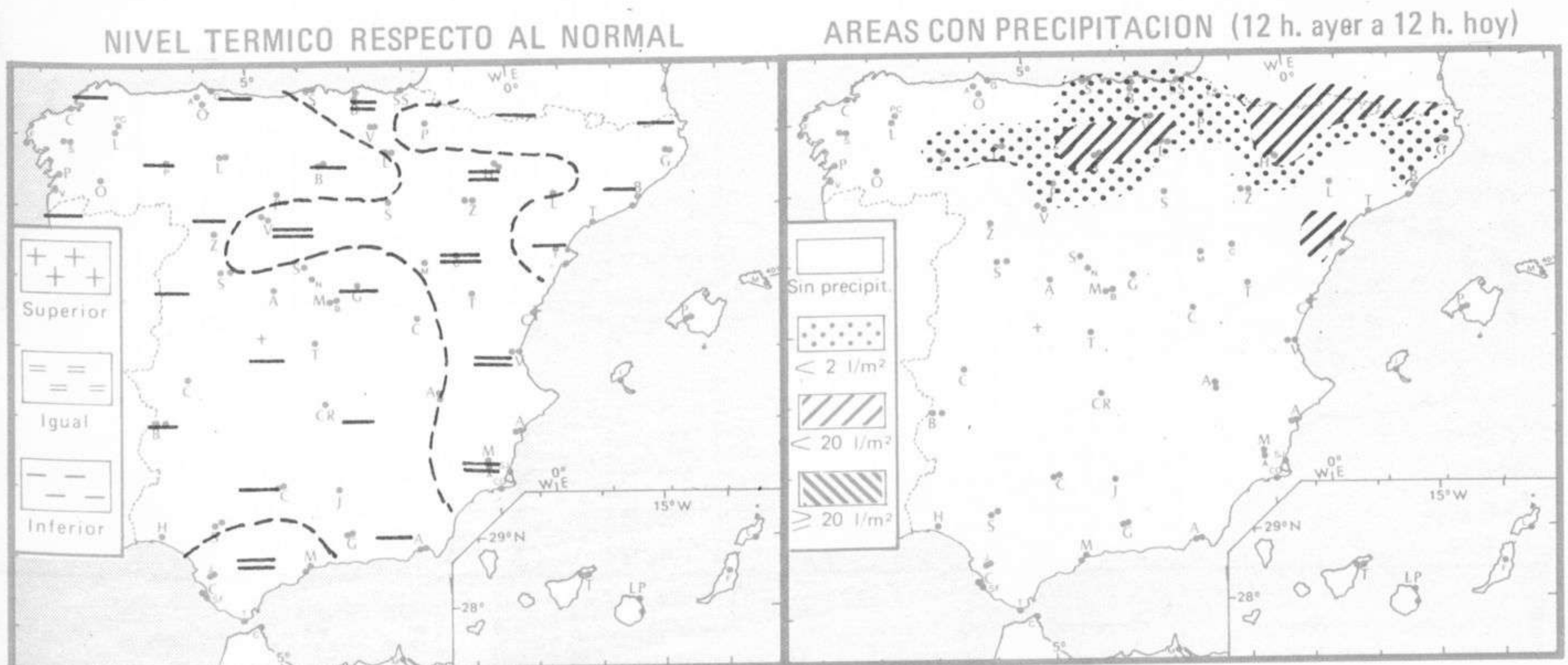
PRONOSTICO PARA MAÑANA:

Nuboso con alguna llovizna o precipitación débil y aislada en el Cantábrico. Alguna nubosidad de evolución diurna en las zonas del interior de Galicia, Duero y sistema Central. Casi despejado en las demás regiones. Excepto en el Cantábrico, en las demás regiones aumento de temperatura.

TENDENCIA PARA LOS DIAS 5 y 6

Día 5: Nieblas en el Cantábrico. Poco nuboso o despejado en las demás regiones.

Día 6: Continuará con análogas características.

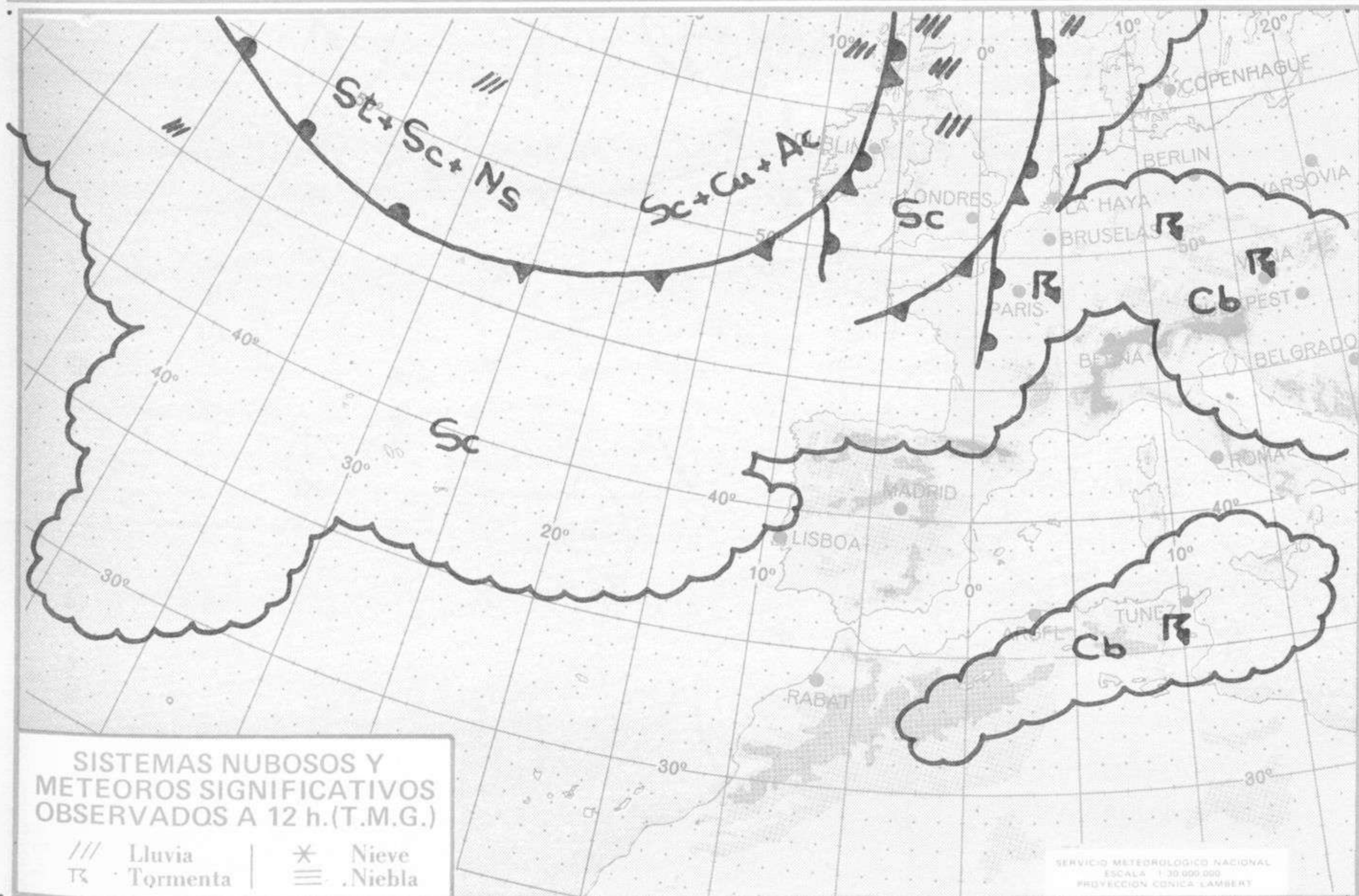


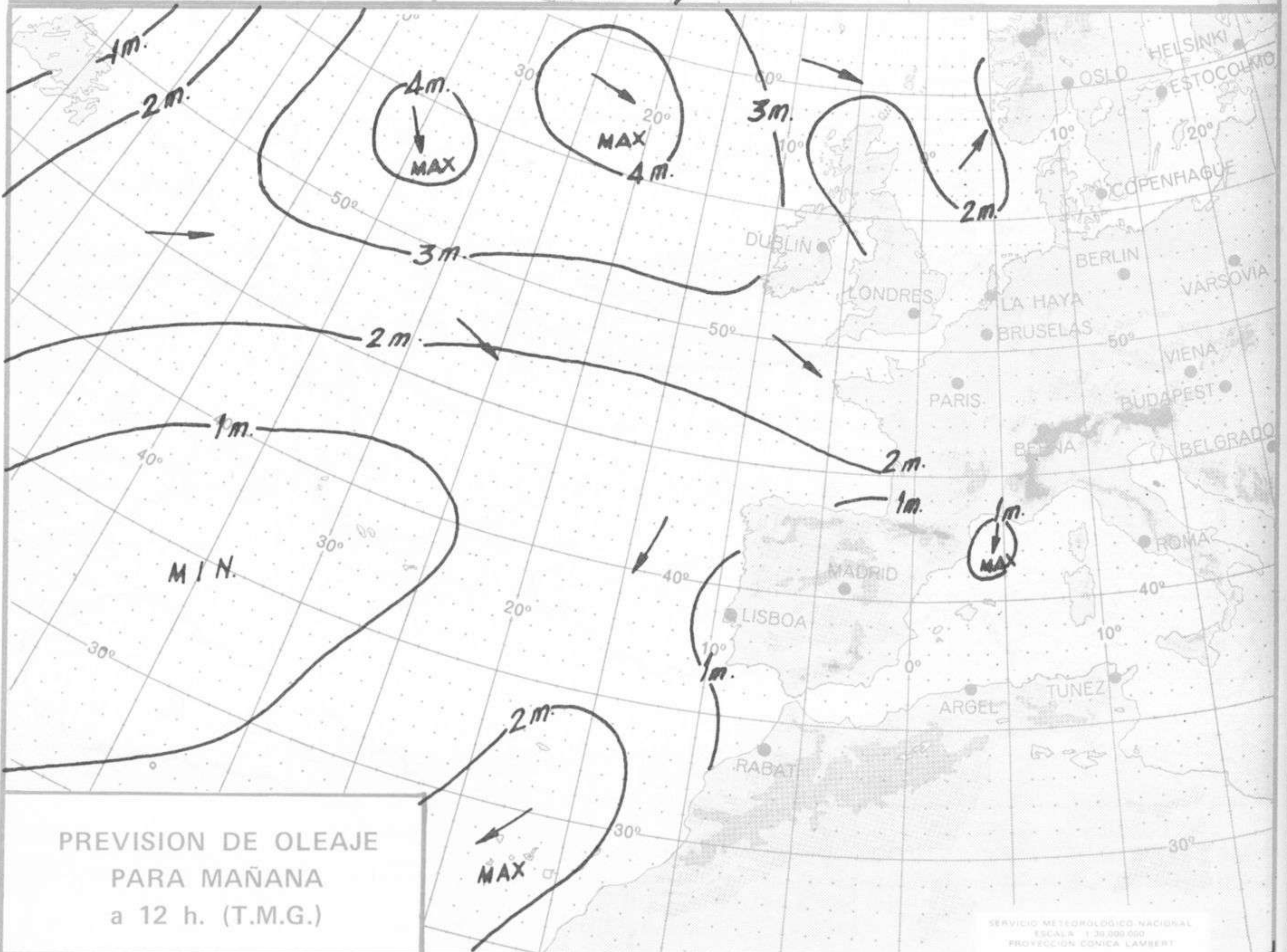
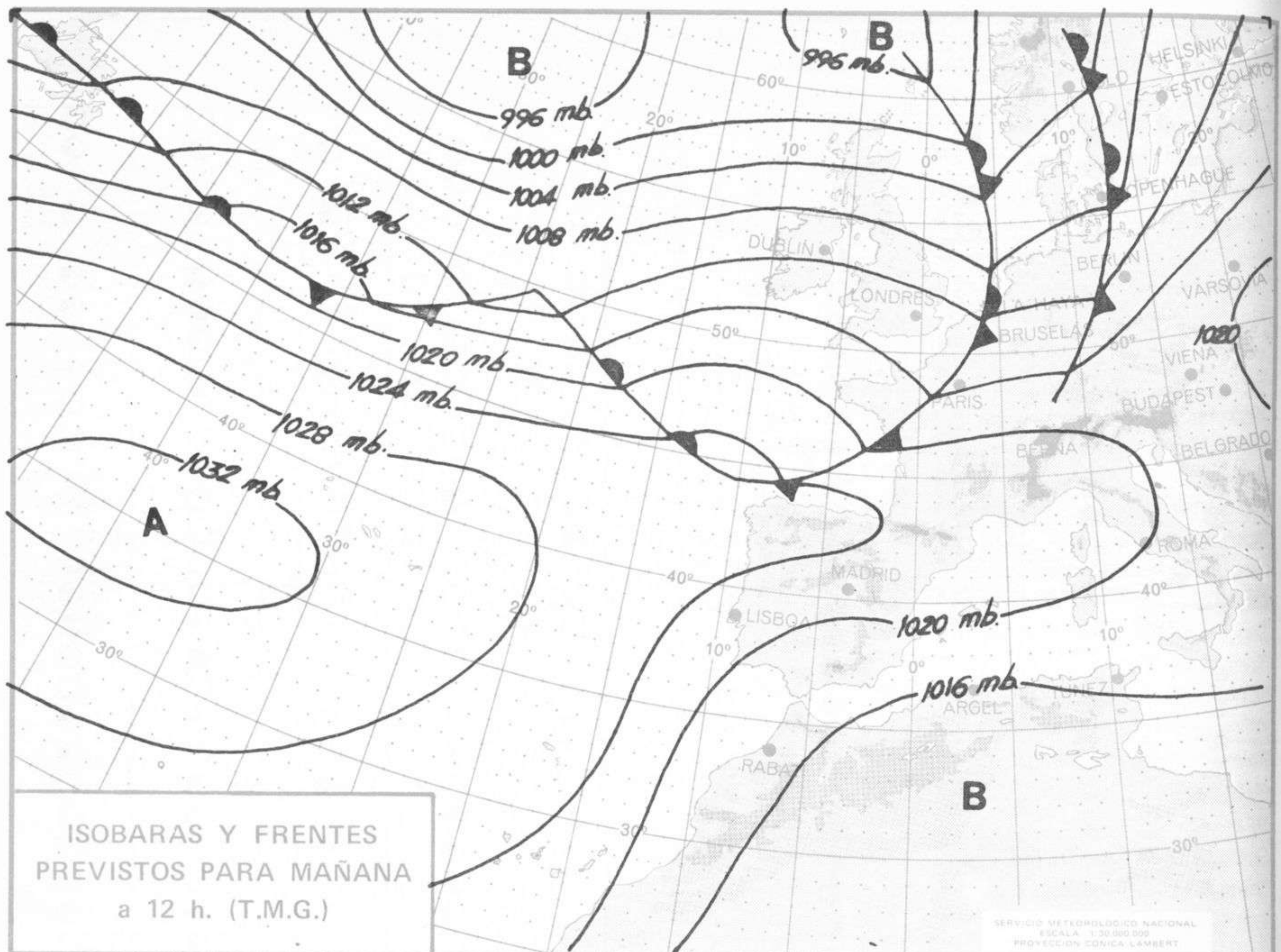
Estaciones	Temperaturas (°C)			Precipitación (l/m ²)		Horas de sol ayer	Meteoros significativos			
	Máxima de ayer	Mínima de hoy	12 horas de hoy	06 ayer a 06 hoy	Hoy 06-12		18 horas de ayer	00 horas de hoy	06 horas de hoy	12 horas de hoy
La Coruña	20	15	21		ip		○	☉	☉	☉
Monteventoso		14	19						☉	☉
Lugo (Punto Centro)	22	10				6.3	☉	☉	☉	
Santiago de Compostela (A)	21	12	19			6.0	☉	☉	☉	☉
Pontevedra	26						☉			
Vigo (A)	22	12	20				○	○	○	○
Orense	29						☉			☉
Ponferrada	27			ip			☉			
Asturias (A)	20	15	20			1.3	☉		☉	☉
Gijón	21	17				0.0	☉		☉	☉
Santander (A)	20		21	ip			☉		☉	☉
Santander	21	18	21	1		0.0	☉	☉	☉	☉
Bilbao (A)	22	18	22	ip		0.0	☉	☉	☉	☉
San Sebastian/Igueldo	19	17	20	ip		0.0	☉	☉	☉	☉
San Sebastian (A)	21	19	21	ip	ip	0.0	☉	☉	☉	☉
León (A)	26	9	20			8.8	☉	○	○	☉
Zamora	29	13		ip		8.0	☉		○	☉
Palencia	26		22	1			☉			☉
Burgos (A)	23	13	19	4		4.2	☉	☉	☉	☉
Burgos	24	14	20	10		4.4	☉	☉	☉	☉
Valladolid (A)	27	12	22			7.7	☉		☉	☉
Valladolid	27	13	24			8.3	☉	☉	☉	☉
Soria	26	12	20	4		8.0	☉		☉	☉
Salamanca (A)	27		23				☉	☉	☉	☉
Avila	25	13	20			11.6	☉		○	☉
Segovia	27	15	21			11.1	☉		○	☉
Navacerrada	19	9	15			10.9	☉		☉	☉
Madrid/Barajas	31	15	28			12.7	☉	○	○	☉
Madrid (Cdad.Universitaria)	32	15	29				○	○	○	☉
Guadalajara	31						○		○	☉
Toledo	32	20	29			12.3	○		○	☉
Cuenca	30	12	28				○		○	☉
Molina de Aragón	28						○		○	☉
Ciudad Real	32	15	28			12.2	☉	☉	☉	☉
Albacete (A)	33	14	27			11.8	☉	○	○	○
Cáceres		15	29					○	○	○
Badajoz (A)		15	27			12.8			○	○
Vitoria (A)	21	15	20	ip			☉	☉	☉	☉
Logroño	24	17	23	3		4.0	☉		☉	☉
Logroño (A)	26	18	22	1		2.8	☉	☉	☉	☉
Pamplona	24	16	20	ip		4.5	☉	☉	☉	☉
Huesca (A)	30	16	26	12		8.4	☉	☉	☉	☉
Daroca	30		21				○		○	☉
Zaragoza (A)	32	18	25			10.8	☉	○	○	☉
Zaragoza	33	18	25				☉	☉	☉	☉
Calamocha	31	12				11.2	☉	☉	☉	☉
Teruel	31		25				☉		☉	☉
Lérida	32	19	24	ip		10.0	☉	☉	☉	☉
Gerona (A)			25							☉
Barcelona			26				☉	☉	☉	☉
Barcelona (A)	28	18	28			10.0	☉	☉	☉	☉
Reus (A)	27	15				10.0	☉	☉	☉	☉
Tarragona	27	18				10.0	☉	☉	☉	☉
Tortosa	30	20		9		8.9	☉	☉	☉	☉

SIMBOLOS UTILIZADOS EN LOS CUADROS DE METEOROS SIGNIFICATIVOS

- ☉ Llovizna ☉ Neblina ☉ Relámpagos ▲ Granizo ○ Despejado ☉ Nuboso ☉ NW 30 nudos ☉ NE 35 nudos
- ☉ Lluvia ☉ Niebla ☉ Tormenta * Nieve ☉ Poco nuboso ☉ Cubierto ☉ SW 50 nudos ☉ SE 65 nudos

Estaciones	Temperaturas (°C)			Precipitación (l/m ²)		Horas de sol ayer	Meteoros significativos			
	Máxima de ayer	Mínima de hoy	12 horas de hoy	06 ayer a 06 hoy	Hoy 06-12		18 horas de ayer	00 horas de hoy	06 horas de hoy	12 horas de hoy
Castellón de la Plana		21	28			11.3			○	☾
Valencia (A)	29	22	28			10.6	☾	☾	☾	☾
Valencia	29						○			
Alicante (A)	29	22	28			12.2	○	☾	☾	☾
Alicante							○			
Murcia (A)	34	22	30			11.0	○		☾	☾
Murcia	34	22	31			12.0	○		☾	☾
Cartagena	26	21					○			
San Javier	28	22	26			8.3	○	☾	☾	☾
Sevilla (A)	31	17	25				○	○	○	○
Córdoba (A)	32	16	28			11.6	○	○	○	○
Jaén	33	17				13.0	○		○	○
Granada (A)	33	11	28			11.7	☾		○	○
Huelva		17				13.8			○	
Jerez de la Frontera (A) ...	27	16	25				○	○	○	○
Cádiz	24	20	21			12.6	○		☾	☾
San Fernando	24	20	22			10.0	○		☾	☾
Tarifa	21	18	21			9.0	☾		☾	☾
Málaga (A)	33	22	26			10.5	○	○	○	○
Almería (A)	29	20	28			10.3	☾		☾	☾
Palma de Mallorca (A)	28	18	30			12.8	☾	○	☾	☾
Mahón (A)	29	20	25			12.7	○	☾	☾	☾
Ibiza (A)	27	20	28			11.5	☾		☾	☾
Santa Cruz de Tenerife (A)...	22	15	21			6.0	☾	☾	○	☾
Santa Cruz de Tenerife	26	21	25			9.5	☾	☾	○	☾
Las Palmas (A)	25	21	25			5.8	☾	☾	○	☾
Fuerteventura (A)	26	20	24			9.2	○		☾	☾
Lanzarote (A)	28	19	25			4.4	○		○	○
Ceuta	21		22				○			○
Melilla	27	21				0.6	☾		○	



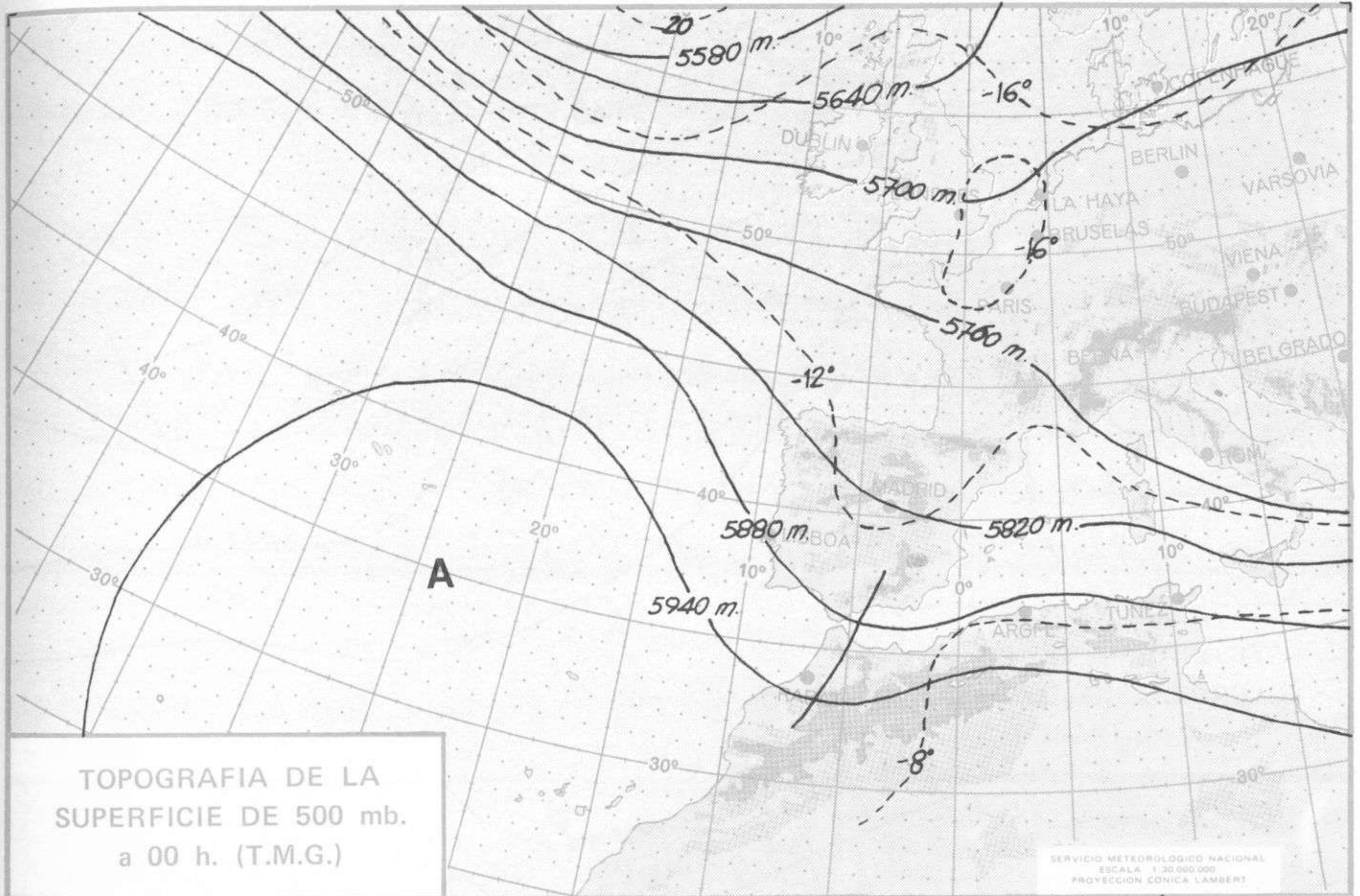




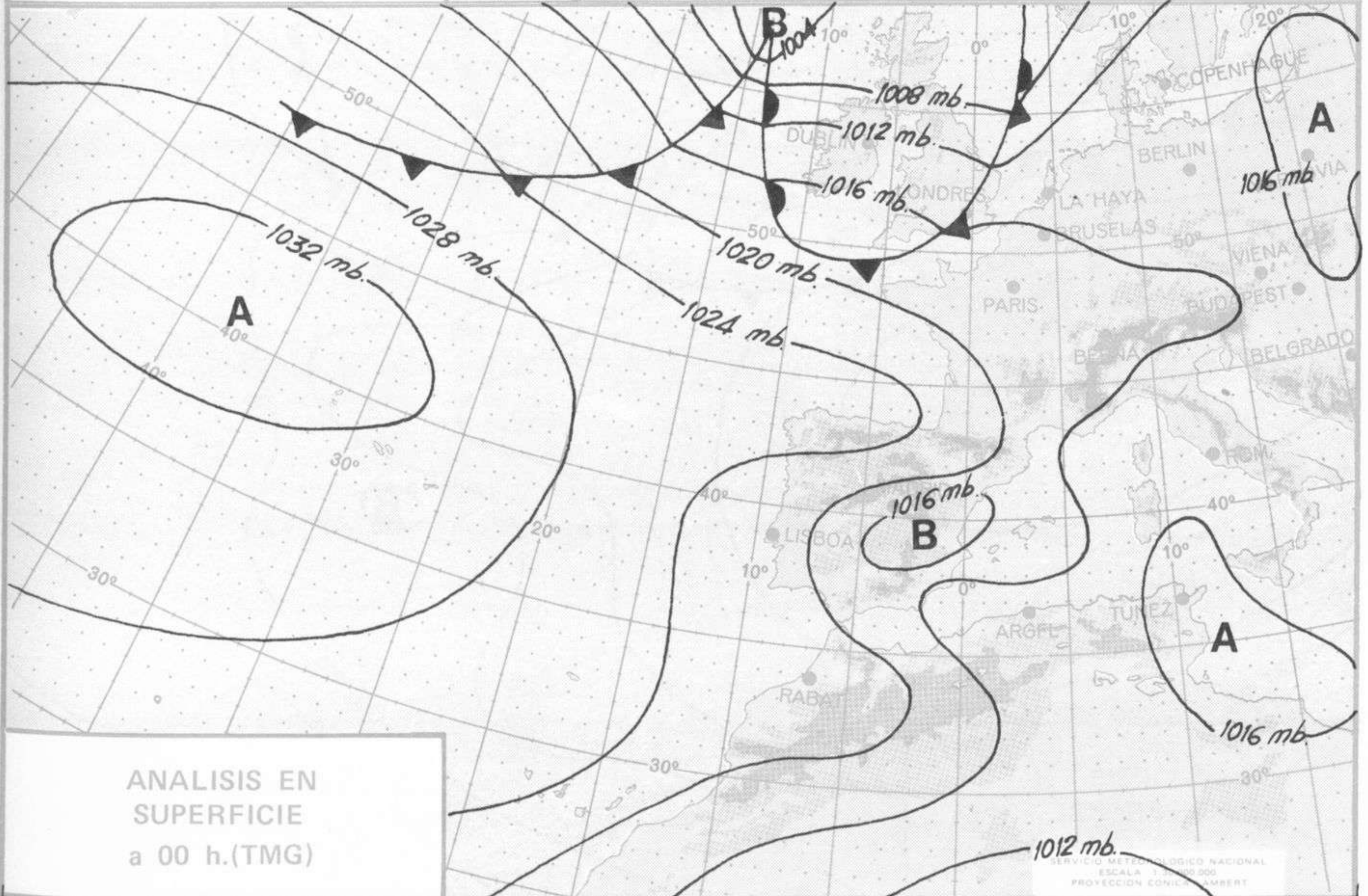
INFORMACION TECNICA DIARIA

MADRID, VIERNES 3 de AGOSTO de 1.973

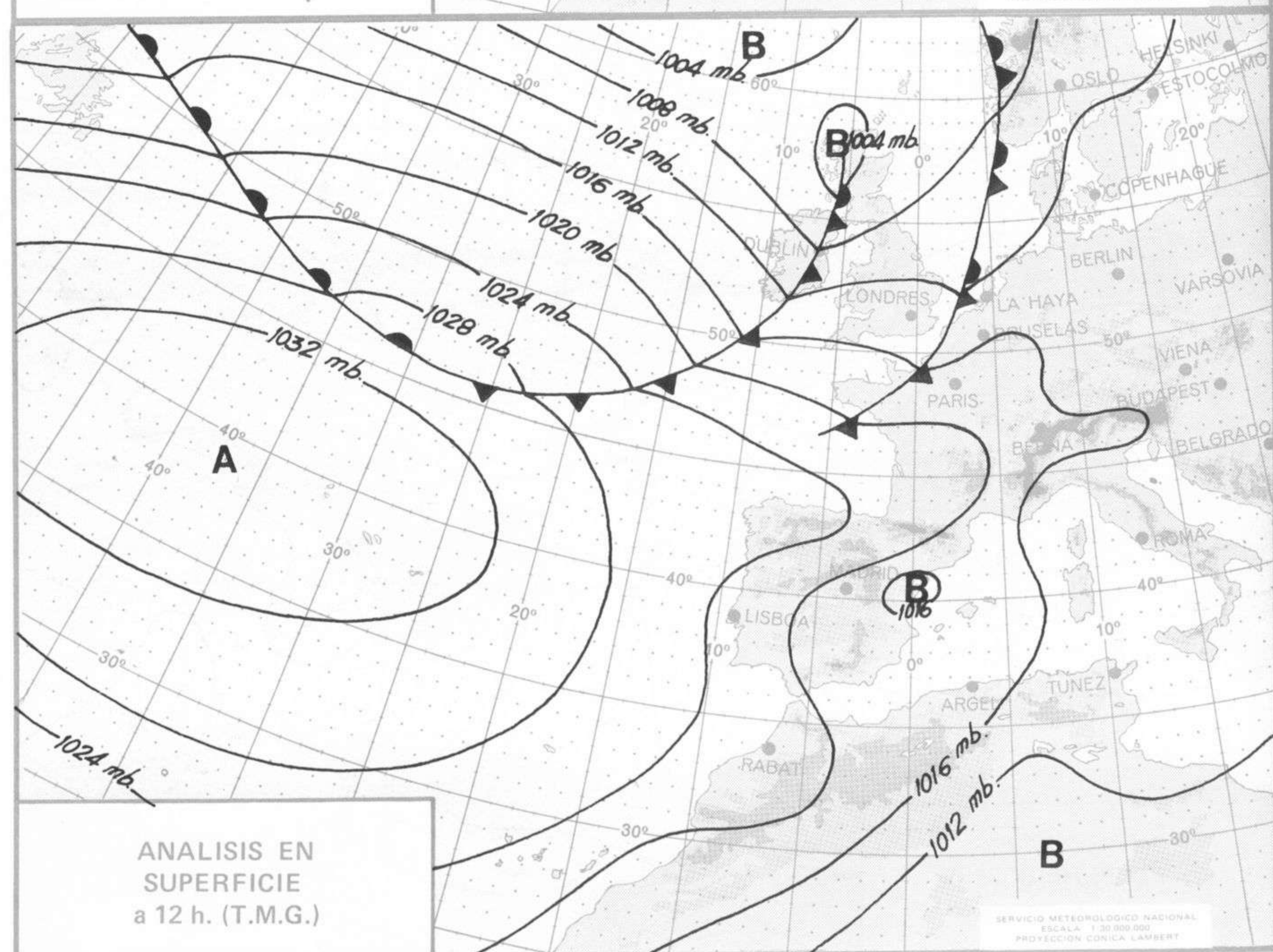
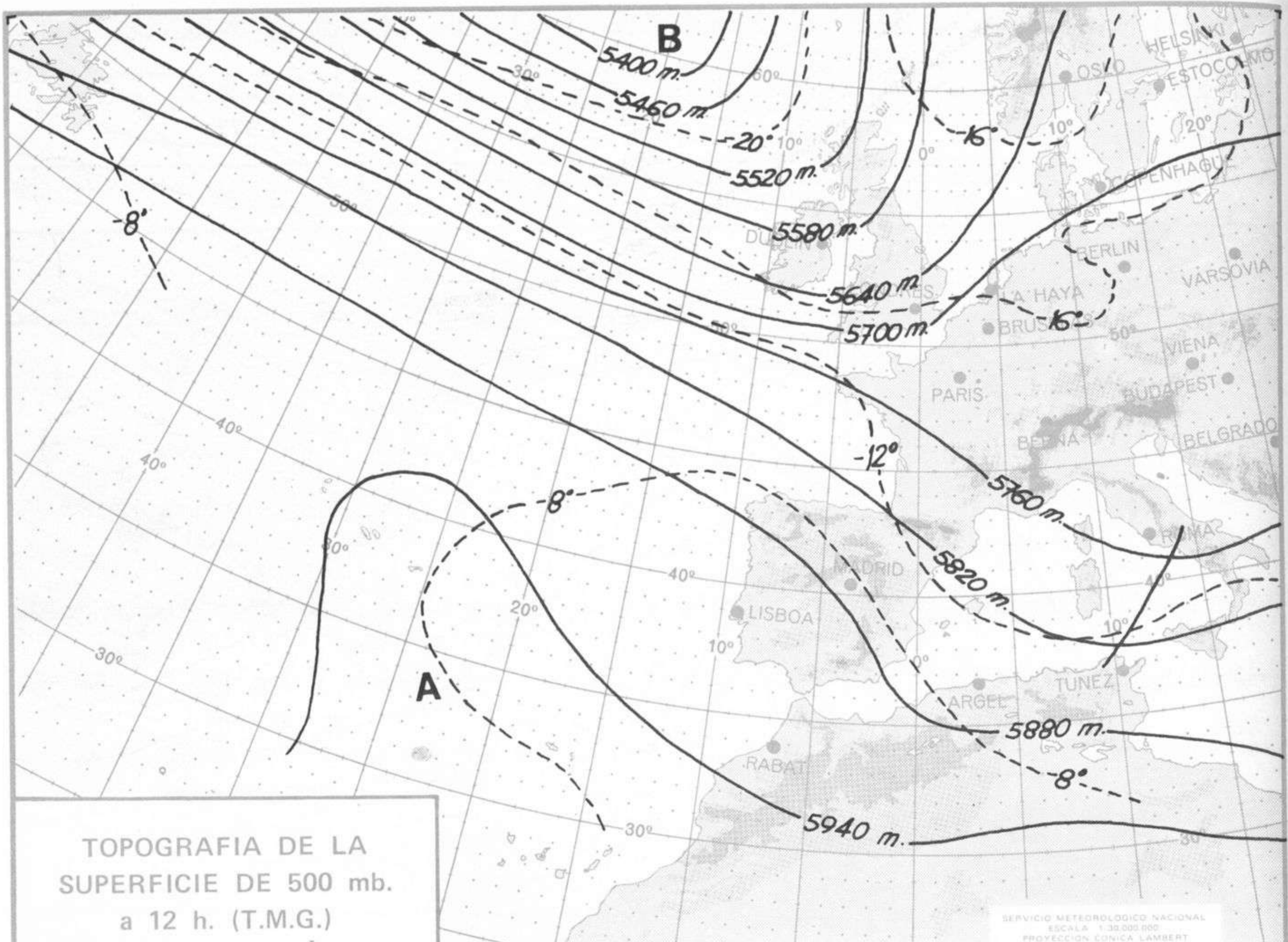
Dirección postal: Centro de Análisis y Predicción (Ciudad Universitaria), Apartado 285 - Madrid - 3 - (España) - Teléfono: 244 35 00
Fonometeo local: teléfono 094 - Fonometeo España: teléfono 232 69 40 de Madrid

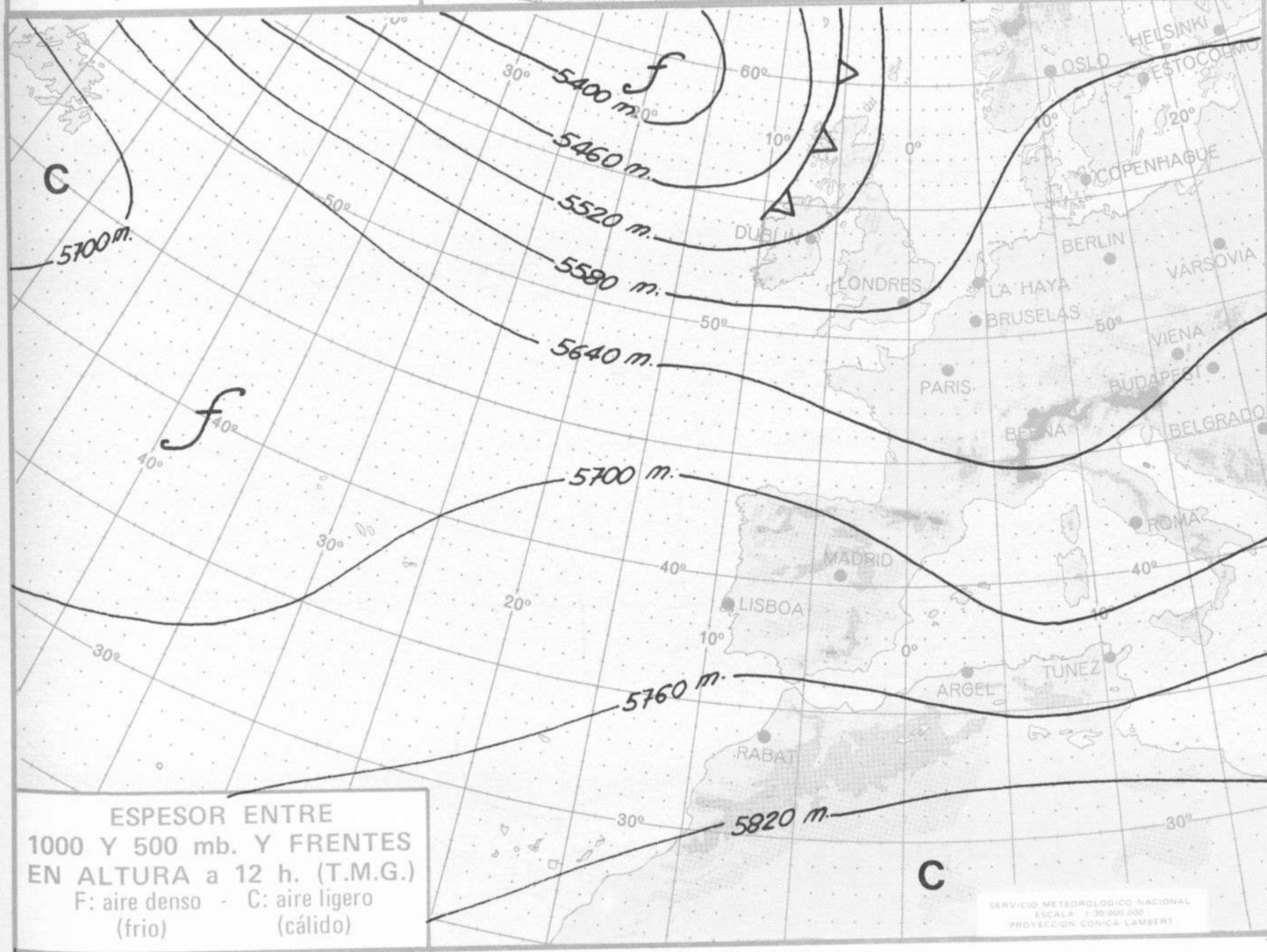
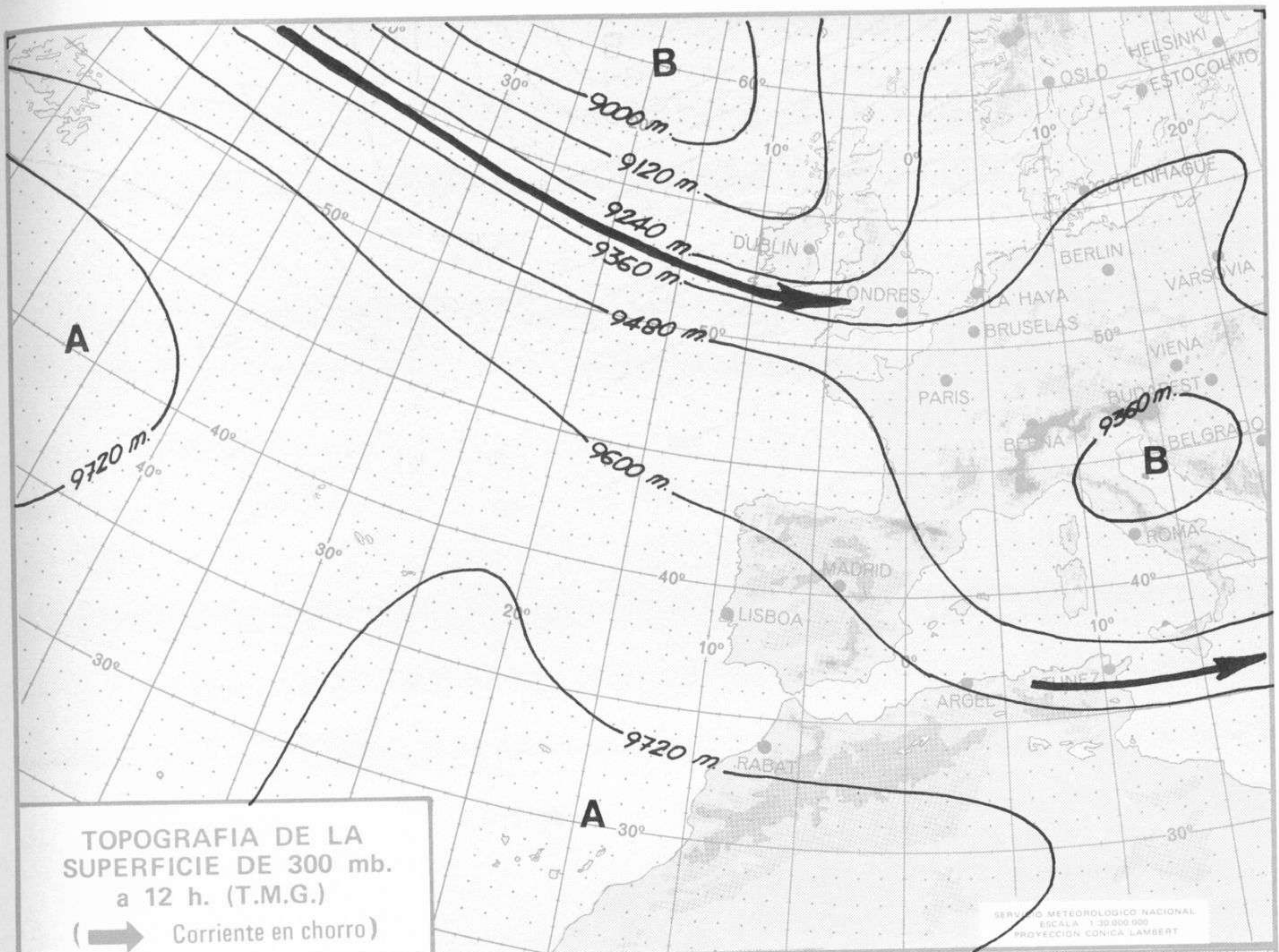


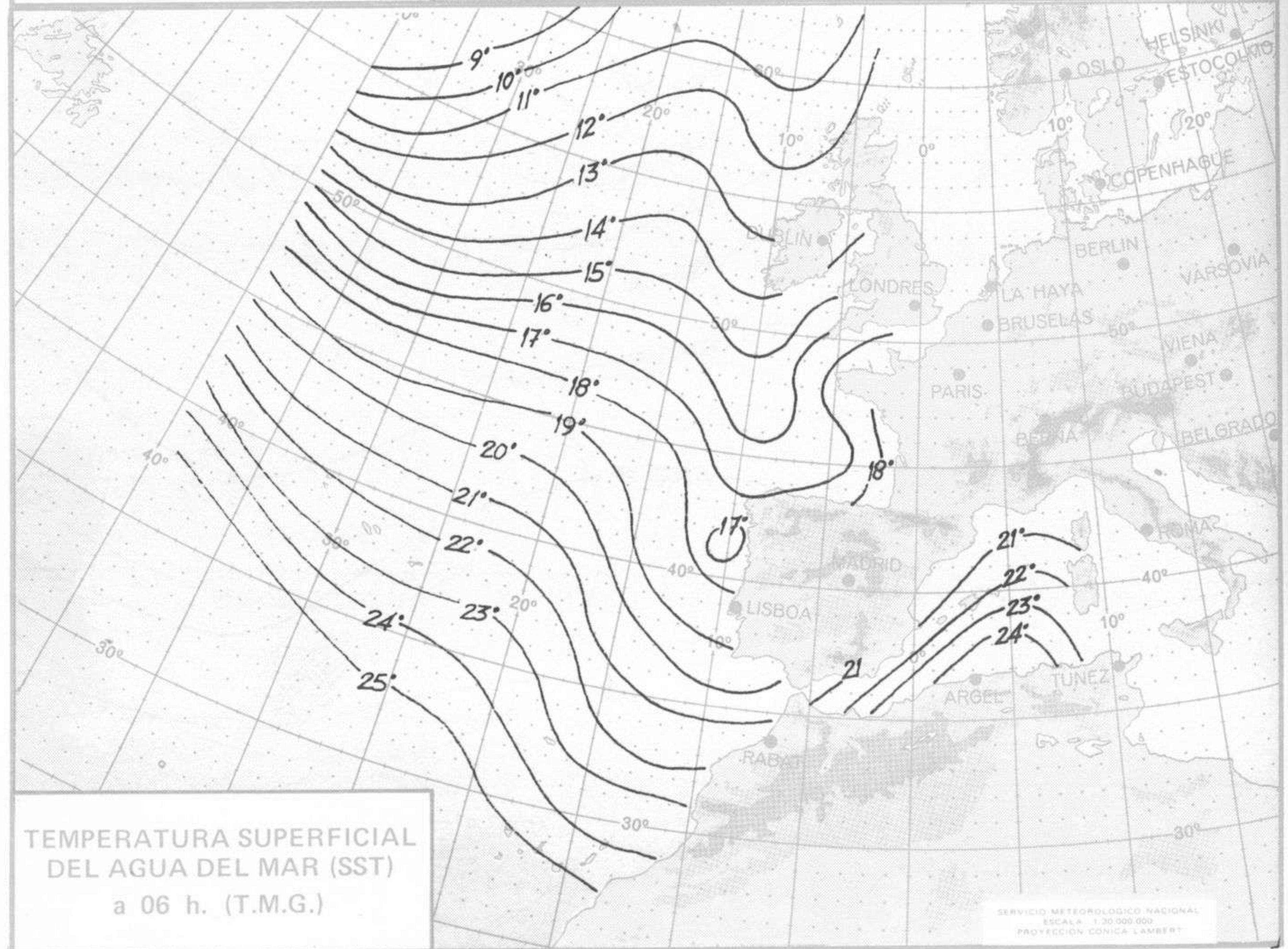
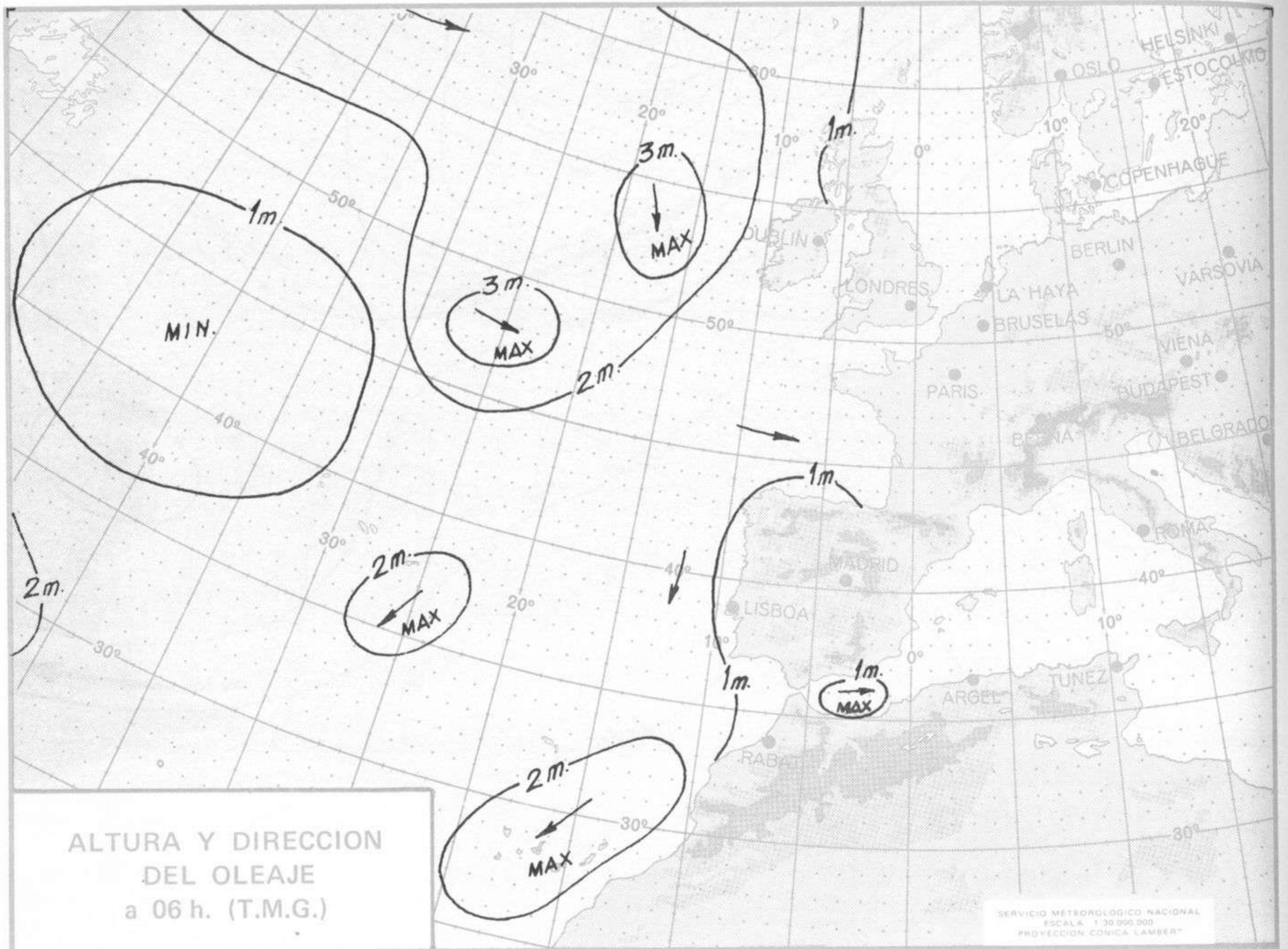
TOPOGRAFIA DE LA SUPERFICIE DE 500 mb. a 00 h. (T.M.G.)



ANALISIS EN SUPERFICIE a 00 h.(TMG)









COMPLEMENTO A LA INFORMACION TECNICA DIARIA



Dirección postal: Centro de Análisis y Predicción (Ciudad Universitaria), Apartado 285 - Madrid - 3 - (España) - Teléfono: 244 35 00
 Fonometeo local: teléfono 094 - Fonometeo España: teléfono 232 69 40 de Madrid

MADRID, Viernes 3 de AGOSTO de 1.973

		R A D I O S O N D E O S																							
		Sondeos a 00 horas (T M G)						Sondeos a 12 horas (T M G)																	
		Presiones tipo			Puntos notables			Presiones tipo			Puntos notables														
		PPP	hhh	TT	DD	dd	ff	PPP	TT	DD	PPP	TT	DD	PPP	hhh	TT	DD	dd	ff	PPP	TT	DD	PPP	TT	DD
La Coruña	08.001	1000	203	15	06	32	06	1017	16	10				1000	217	19	35	26	06	1019	20	33			
		850	1567	11	57	34	08	912	10	00				850	1588	10	14	30	10	835	9	12			
		700	3165	3	63	31	08	863	11	56				700	3200	8	60	32	18	805	12	57			
		500	5820	-11	60	32	23	778	8	58				500	5910	-6	59	33	23	764	10	59			
		400	7490	-24	58	34	32	724	3	45				400	7610	-20	59	34	42	740	10	61			
		300	9520	-41		34	34	696	3	56				300	9670	-38	58	32	46	652	5	58			
		250	10740	-51		34	44	622	-3	37				250	10900	-48		32	46	554	-1	60			
		200	12160	-60		34	44	582	-3	60				200	12330	-60		32	35	469	-9	60			
		150	13950	-60		32	25	433	-19	53				150						408	-20	59			
		100	16490	-59		28	19	305	-40	57				100						288	-40	58			
		70						206	-61					70						200	-60				
		50												50											
		30												30											
20												20													
Madrid / Barajas	08.221	1000	134					945	23	63				1000											
		850	1545	17	61	29	06	896	21	64				850											
		700	3163	3	50	28	03	651	-2	37				700											
		500	5820	-13		28	21	640	0	64				500											
		400	7470	-27		29	28	552	-7	72				400											
		300	9480	-43		31	23	2xx	-41					300											
		250	10690	-53		30	30	243	-54					250											
		200	12130	-xx				220	-51					200											
		150	13970	-57		29	48	132	-59					150											
		100	16510	-59		27	25	58	-57					100											
		70	18160	-58		24	10							70											
		50												50											
		30												30											
20												20													
Palma de Mallorca / Bon Bonet	08.302	1000												1000											
		850												850											
		700												700											
		500												500											
		400												400											
		300												300											
		250												250											
		200												200											
		150												150											
		100												100											
		70												70											
		50												50											
		30												30											
20												20													
Santa Cruz de Tenerife	60.020	1000												1000											
		850												850											
		700												700											
		500												500											
		400												400											
		300												300											
		250												250											
		200												200											
		150												150											
		100												100											
		70												70											
		50												50											
		30												30											
20												20													

V I E N T O E N A L T I T U D																
Estación	Tipo de Sonda	Indicativo	dia/hora	Tierra dd ff	1000m dd ff	1500m dd ff	2000m dd ff	3000m dd ff	4000m dd ff	5500m dd ff	7000m dd ff	9000m dd ff	10500m dd ff	12000m dd ff	13500m dd ff	16000m dd ff

