



BOLETIN DIARIO

AÑO XXII
2ª Epoca
Núm. 121.

MADRID, MARTES 1 de MAYO de 1.973

Dirección postal: Centro de Análisis y Predicción (Ciudad Universitaria), Apartado 285 - Madrid - 3 - (España) - Teléfono: 244 35 00
Fonometeo local: teléfono 094 - Fonometeo España: teléfono 232 69 40 de Madrid

TIEMPO PASADO (de 12 horas de ayer a 12 horas, T.M.G., de hoy):

Nubosidad y precipitaciones: En la tarde de ayer llovió muy debilmente en Galicia. En el resto del país cielo poco nuboso en general. La noche pasada y durante la mañana del día de hoy ha llovido con intensidad en puntos de Galicia, Asturias y León y con menor intensidad en el resto del Cantábrico, Duero y muy debilmente en la meseta inferior y puntos aislados de Andalucía y alto Ebro. Destacan 35 litros por metro cuadrado en Oviedo, 23 en Orense, 15 en Vigo, 12 en Lugo. En el resto del país la nubosidad se ha mantenido en el transcurso de la mañana.

Vientos fuertes: No se registraron.

Temperaturas destacables: Muy superiores a las normales en el Cantábrico y próximas a las normales en el resto del país con máximas comprendidas entre 31º en Córdoba y Jaén y 18º en Avila y mínimas de hoy entre 7º en Teruel y 17º en Cádiz y Huelva. En Canarias las mínimas han sido de 18 grados.

PRONOSTICO PARA MAÑANA:

Nubosidad abundante con precipitaciones aisladas en la vertiente atlántica, Centro, Cantábrico y cuenca del Ebro. Estas precipitaciones serán a veces de carácter tormentoso. En el resto nubosidad variable.

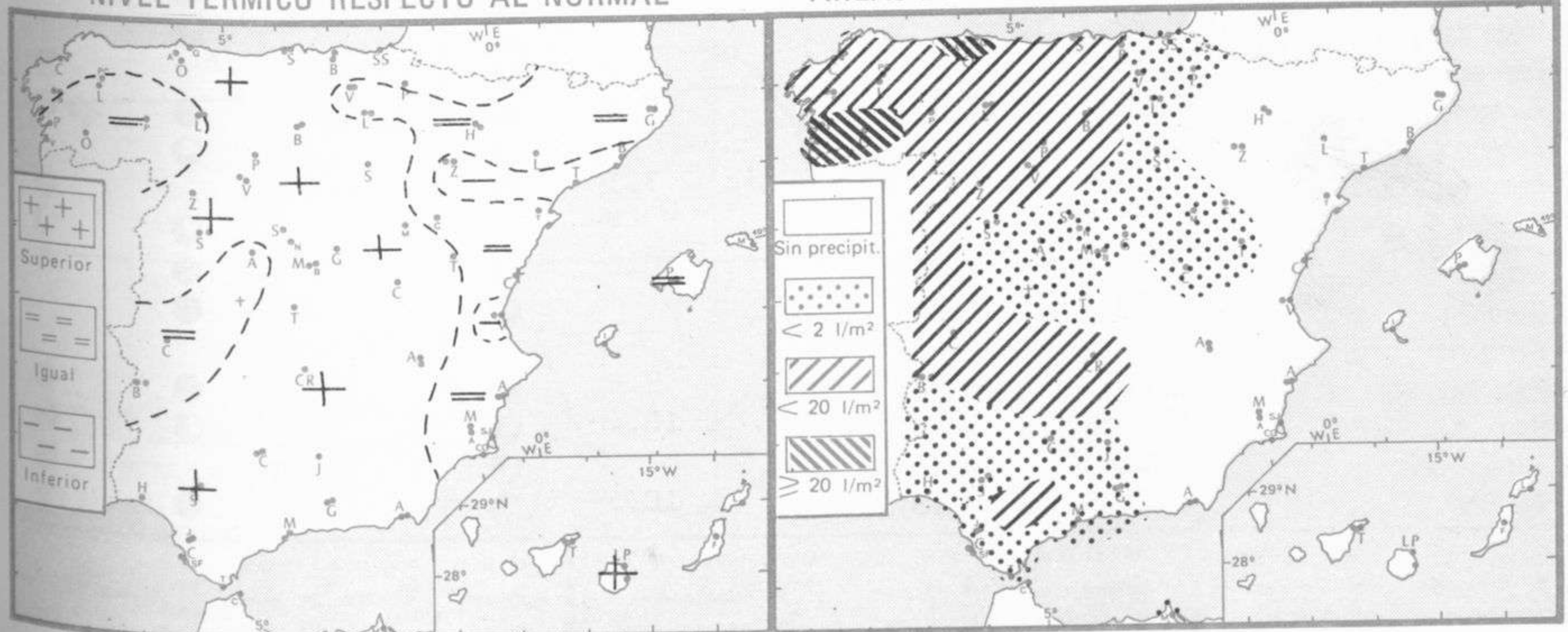
TENDENCIA PARA LOS DIAS 3 Y 4.

Día 3: Continuará la nubosidad con precipitaciones en el Cantábrico, Galicia, cuencas del Duero y Ebro y puntos aislados de Extremadura y Andalucía occidental. En el resto nubosidad variable.

Día 4: Sin cambios notables.

NIVEL TERMICO RESPECTO AL NORMAL

AREAS CON PRECIPITACION (12 h. ayer a 12 h. hoy)

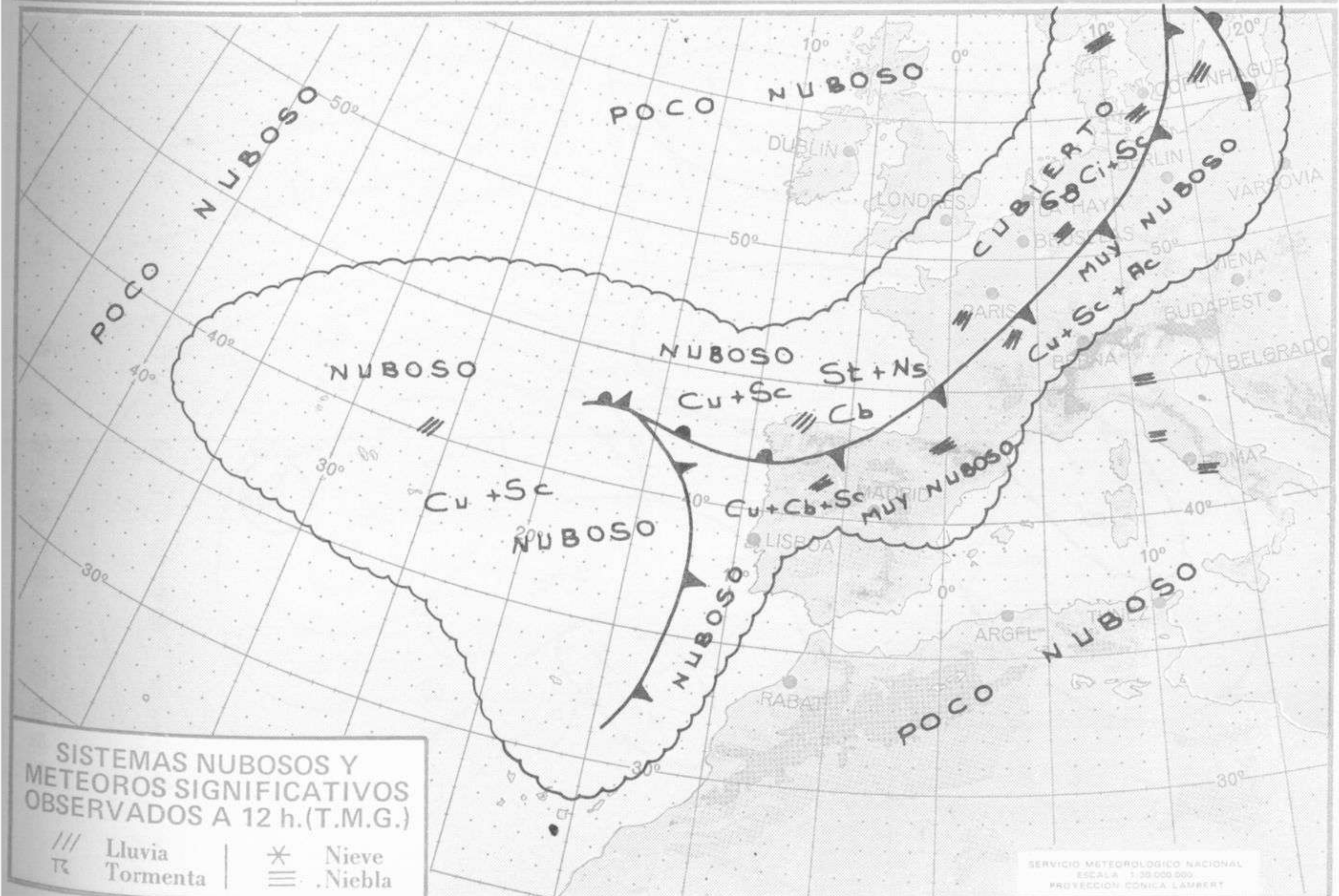


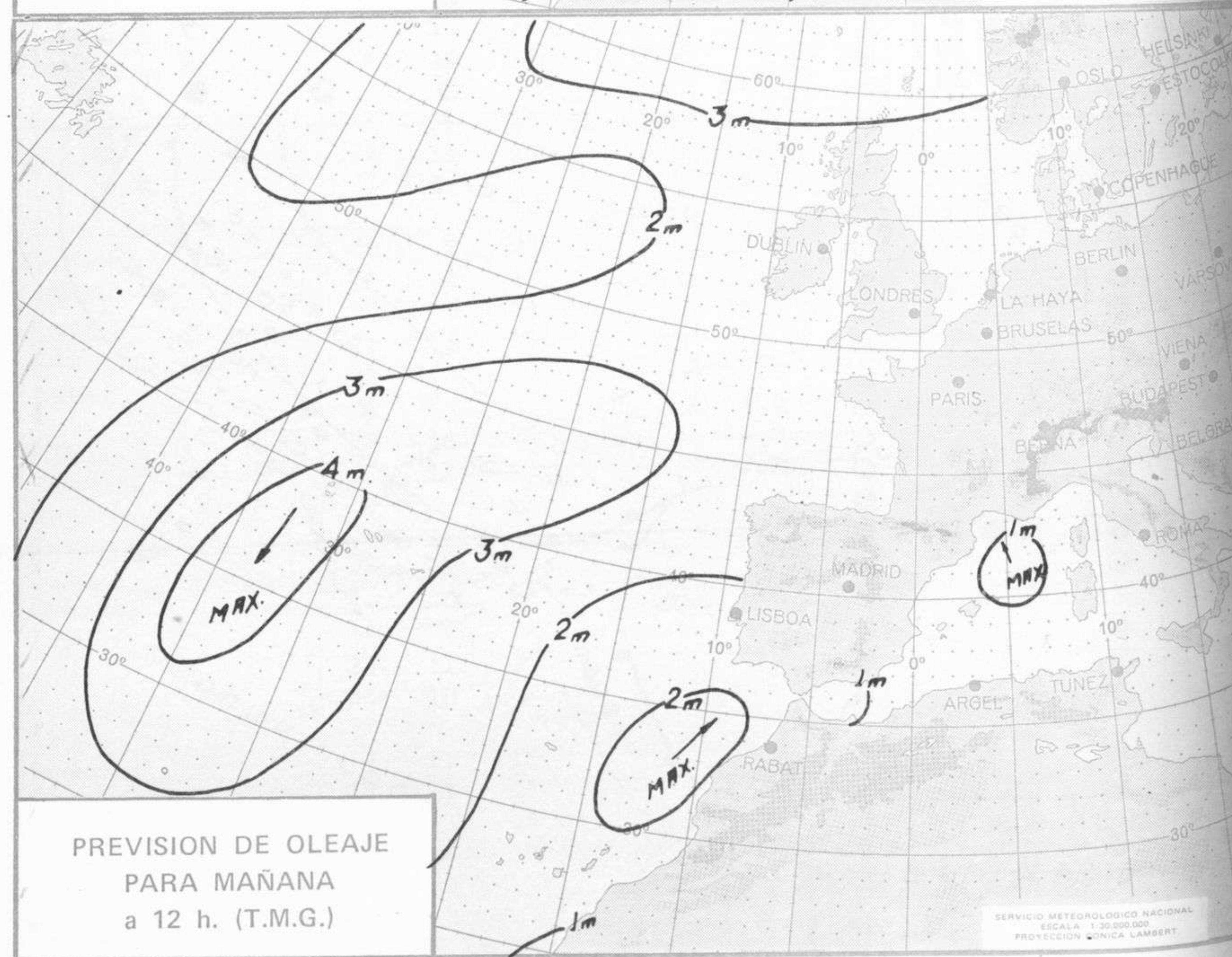
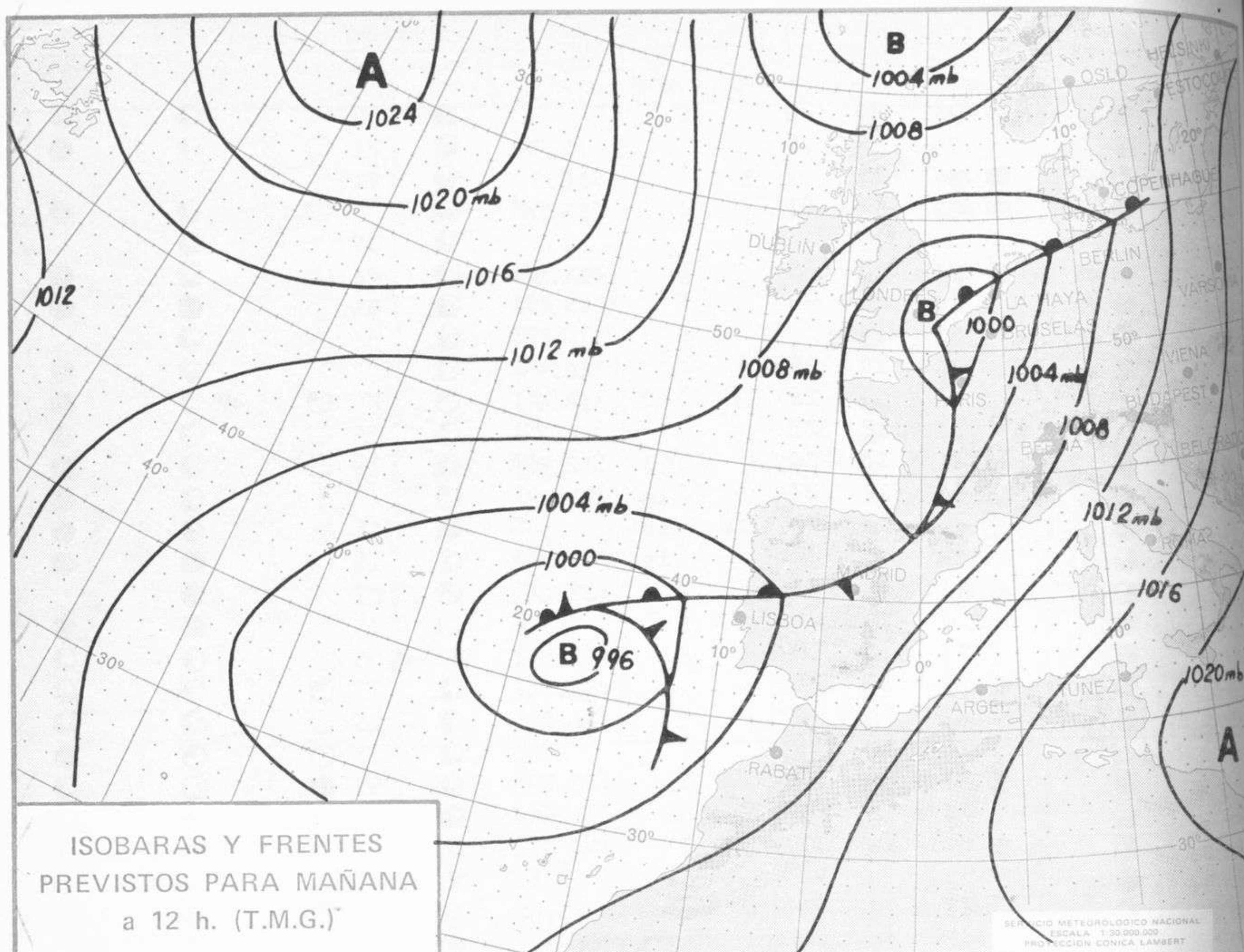
Estaciones	Temperaturas (°C)			Precipitación (l/m²)		Horas de sol ayer	Meteoros significativos			
	Máxima de ayer	Mínima de hoy	12 horas de hoy	06 ayer a 06 hoy	Hoy 06-12		18 horas de ayer	00 horas de hoy	06 horas de hoy	12 horas de hoy
La Coruña	20	11	13	2	3		●	☁	●	●
Monteventoso	15	9	14	3			●	☁	●	☁
Lugo (Punto Centro)	19	8		12	6.2		●	☁	☾	☁
Santiago de Compostela (A)		10	12	4	7.0		●	☁	●	☁
Pontevedra	20						☾			
Vigo (A)	19	11	15	15	8		☾	☁	☁	●
Orense	20	11	16	23	3		●		☁	●
Ponferrada	16	10	13	12	2		☁		☁	●
Asturias (A)		11	14	35	1.4				☁	☁
Gijón	X		15	X	4		●			☁
Santander (A)	25		16		2		☾			●
Santander	25	14	14	2	ip	3.2	●	●	●	●
Bilbao (A)		13	14	1	2	2.2		☾	☁	●
San Sebastian/Igueldo	24	17	20			2.1	●		●	●
San Sebastian (A)	27	20	25			2.5	●		☾	●
León (A)	15	9	12	13	2	2.0	☾	☁	☾	●
Zamora	21	12	15	2	3	3.0	●		●	●
Palencia	20	12	16	3	5	4.1	●		●	●
Burgos (A)	21	10	12	3	1	4.8	●	☁	☁	☁
Burgos	21	12	13	3	1	4.7	●		☁	☁
Valladolid (A)	21		13		3		☾			●
Valladolid	22	13	15	1	4	6.8	●	☁	●	●
Soria	20	10	14		ip	5.6	☾		☾	●
Salamanca (A)	23	12	17	ip	1	8.6	☾	☁	●	●
Avila	18	9	14		ip	6.5	●		●	●
Segovia	21	13	16		ip	9.1	☾		●	●
Navacerrada	11	4	5		3	8.8	☾		●	☁
Madrid/Barajas	25	13	18		1	9.1	☾	●	●	●
Madrid (Cdad. Universitaria)	24	12	16		2		●		●	●
Guadalajara		12							●	●
Toledo	26	16	18	ip	ip	10.2	☾		☁	●
Cuenca	25	11	15		1	10.3	☾		●	●
Molina de Aragón	23	11				8.4	●		●	●
Ciudad Real	27	11	15	ip	3	10.0	☾	☾	●	●
Albacete (A)	25	9	24			11.4	☾		☾	●
Cáceres	24	12	17	2	ip		●	☁	☁	●
Badajoz (A)	28	X	21	2		8.5	●		●	●
Vitoria (A)	23	13	19	ip	ip		●		●	●
Logroño	22	13				4.0	☾		☾	●
Logroño (A)	25	13				4.0	●		●	●
Pamplona	23	16	19	ip		5.0	☾		●	●
Huesca (A)	22	11				7.2	☾		☾	●
Daroca	23						●		●	●
Zaragoza (A)	25	12	12			0.1	●	●	●	☁
Zaragoza	26	11					☾		☾	●
Calamocha	25	10	15		ip	7.1	●		●	●
Teruel	24	7	20				☾		☾	●
Lérida	25	11	22			10.0	☾		●	●
Gerona (A)	23	10					☾		●	●
Barcelona									●	●
Barcelona (A)	19	11	16			9.8	●	☾	●	●
Reus (A)	19	9	16			10.4	☾		☾	●
Tarragona	19		15				☾		●	●
Tortosa	22	14	18			10.5	☾		●	●

SIMBOLOS UTILIZADOS EN LOS CUADROS DE METEOROS SIGNIFICATIVOS

- ☾ Llovizna ☁ Neblina ⚡ Relámpagos ▲ Granizo ○ Despejado ☁ Nuboso
- ☁ Lluvia ☁ Niebla ⚡ Tormenta * Nieve ☾ Poco nuboso ● Cubierto
- ☁ NW 30 nudos ☁ NE 35 nudos
- ☁ SW 50 nudos ☁ SE 65 nudos

Estaciones	Temperaturas (°C)			Precipitación (l/m ²)		Horas de sol ayer	Meteoros significativos			
	Máxima de ayer	Mínima de hoy	12 horas de hoy	06 ayer a 06 hoy	Hoy 06-12		18 horas de ayer	00 horas de hoy	06 horas de hoy	12 horas de hoy
Castellón de la Plana	21	12	20				☉		☉	☉
Valencia (A)	23	9	19			11.7	☉	○	☉	☉
Valencia	21	11				10.3	☉			
Alicante (A)	23	12	21			12.0	☉	○	☉	☉
Alicante		10				11.3	☉			
Murcia (A)	26	9	23			11.9	☉		☉	☉
Murcia	27	13	23			13.0	☉		☉	☉
Cartagena	23	14					☉		☉	
San Javier	22	10	19			10.9	☉		☉	☉
Sevilla (A)	30	15	22	ip	3	12.8	☉	☉	☉	☉
Córdoba (A)	31	12	20			6.7	☉	○	☉	☉
Jaén	31	15	24		1	12.8	☉	○	☉	☉
Granada (A)	28	12	27	ip	ip	11.2	☉		☉	☉
Huelva	24	17	21	ip	ip		☉		☉	☉
Jerez de la Frontera (A) ...	28	16	22		ip		○	○	☉	☉
Cádiz	26	17				13.0	☉		☉	☉
San Fernando		16	22						☉	☉
Tarifa	17	16	18			11.6	○	☉	☉	☉
Málaga (A)	23	11	21			12.0	☉	☉	☉	☉
Almería (A)	27	14	20			12.5	☉	○	☉	☉
Palma de Mallorca (A)	23	10	23				☉	○	☉	☉
Mahón (A)	19	13	18			10.8	☉	☉	☉	☉
Ibiza (A)	22	14	20			11.6	☉	☉	☉	☉
Santa Cruz de Tenerife (A)...		13	17			8.0		☉	☉	☉
Santa Cruz de Tenerife			23					○	☉	☉
Las Palmas (A)	27	18	23			11.1	○	○	☉	☉
Fuerteventura (A)	31	17	23			11.7	○		☉	☉
Lanzarote (A)	24	16	23			11.6	○		☉	☉
Ceuta	20	10	18			7.0	☉		☉	☉
Melilla	20	15	21	ip		11.0	☉	☉	☉	☉





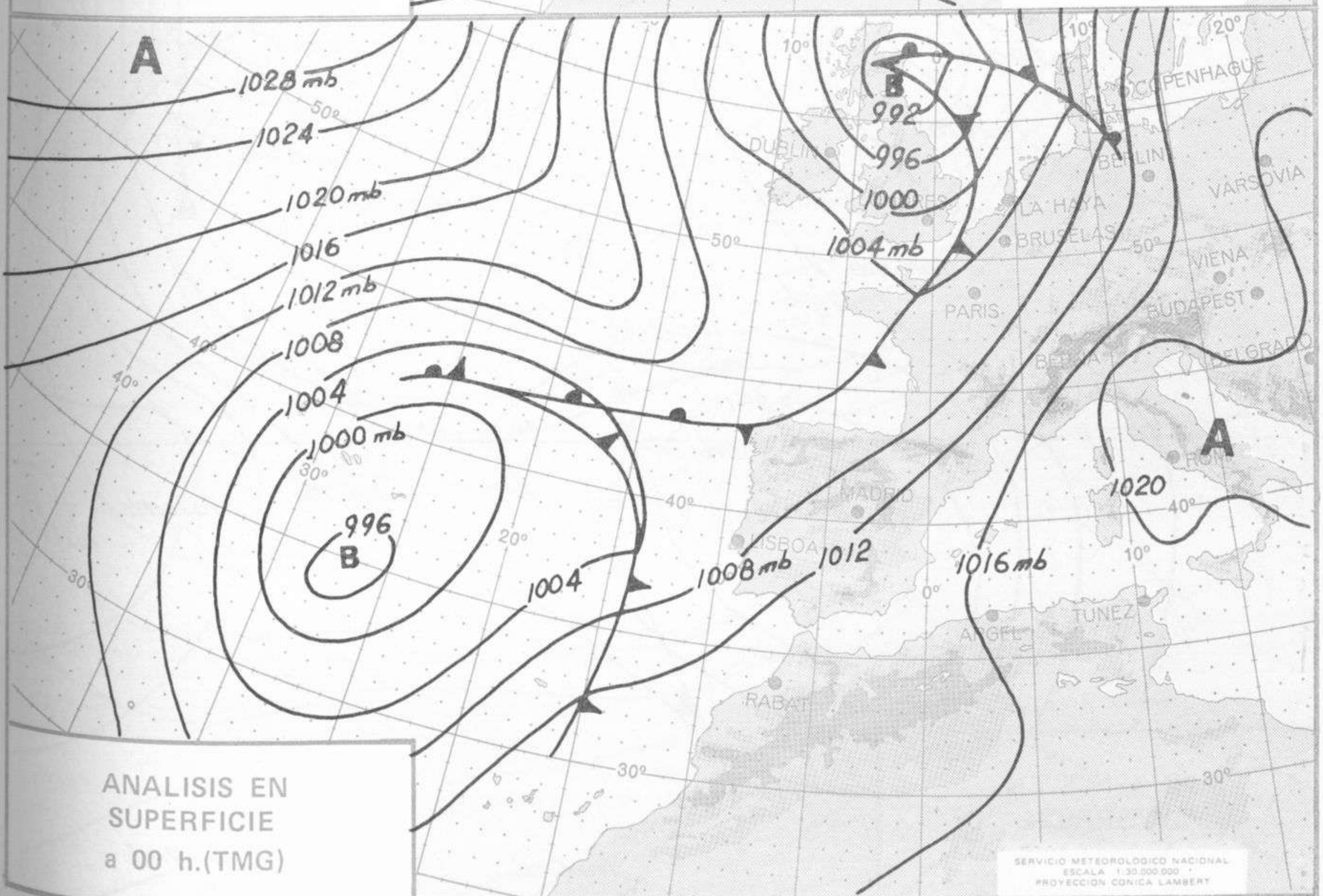
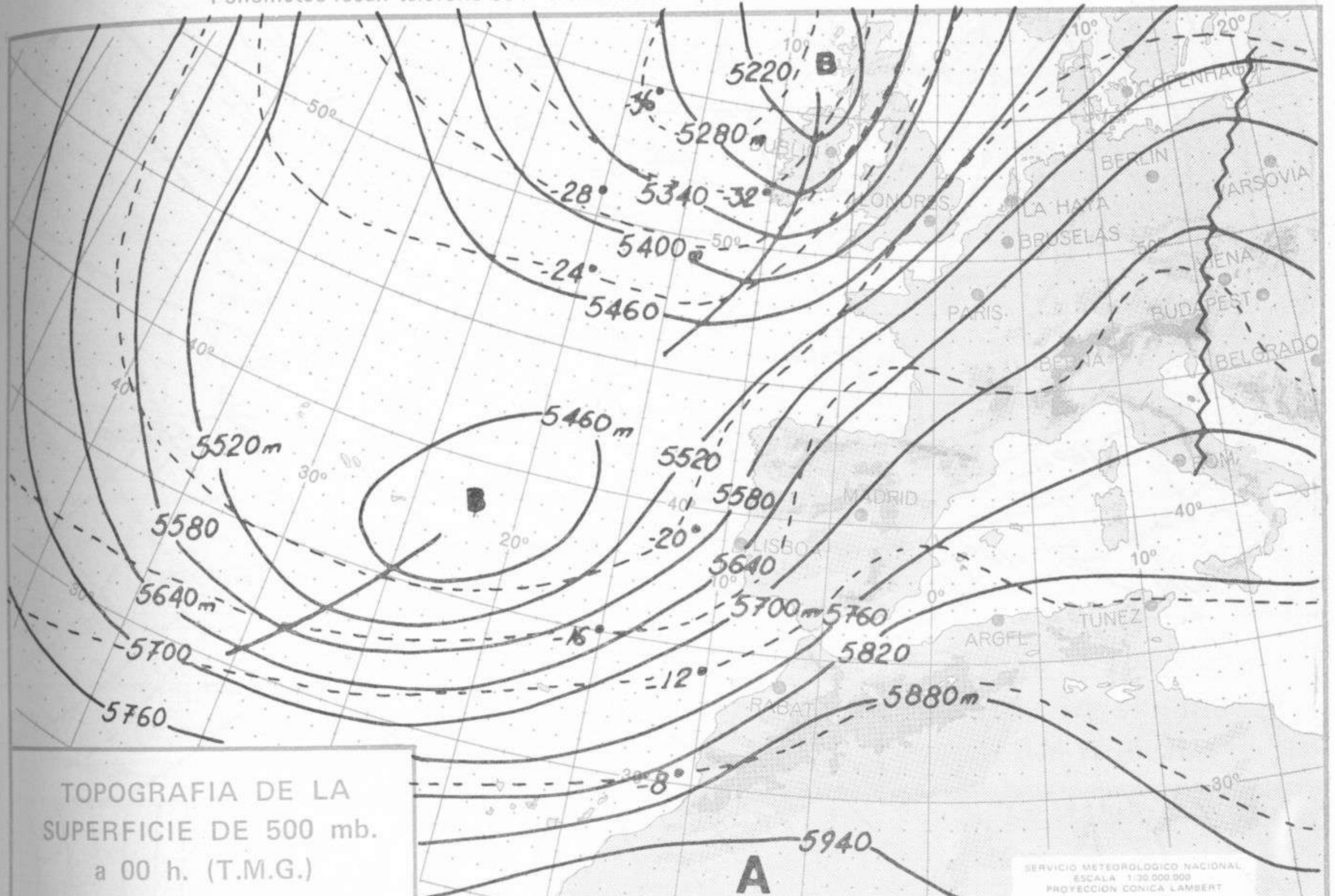


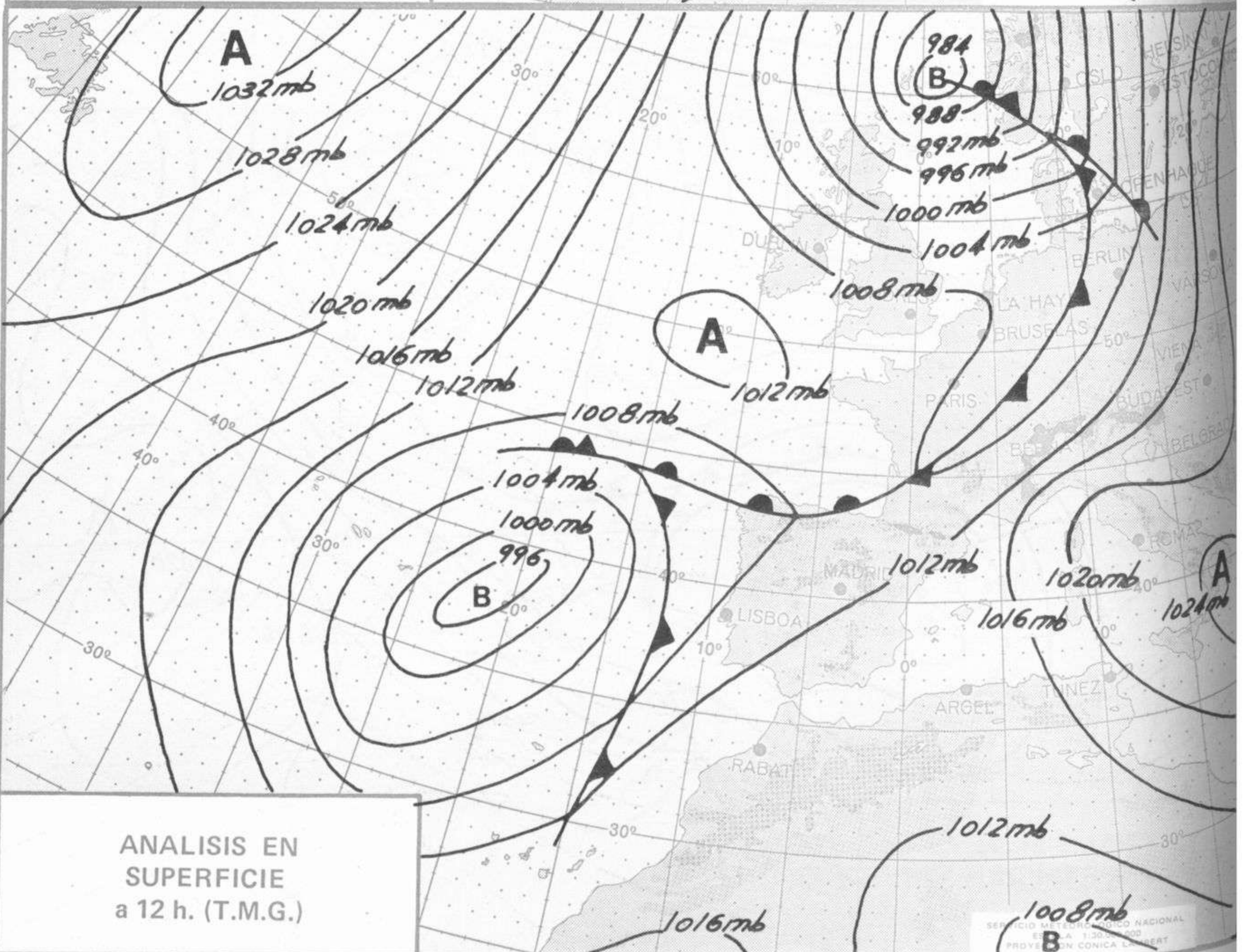
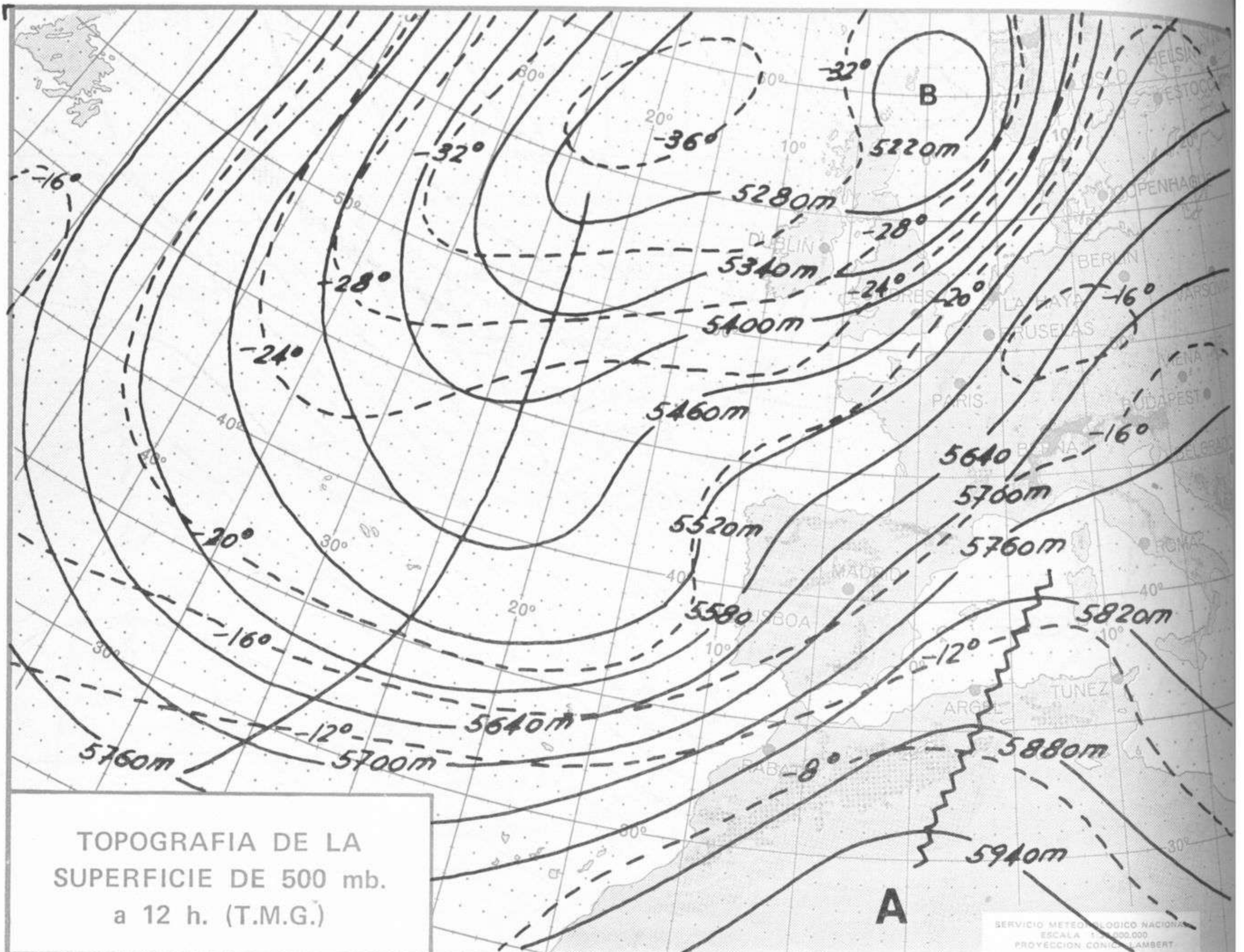
INFORMACION TECNICA DIARIA

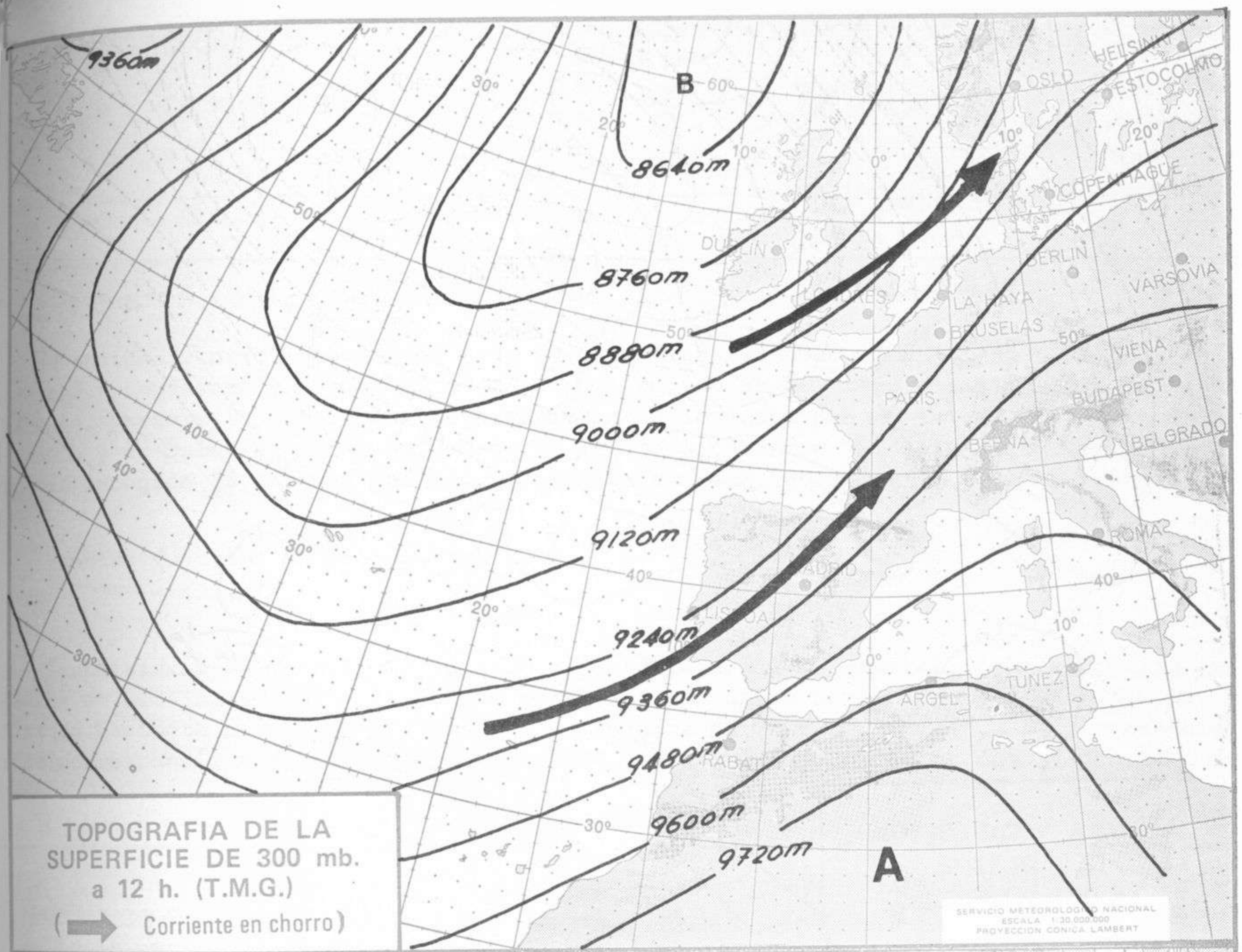
Núm. 121.

MADRID, MARTES 1 de MAYO de 1.973

Dirección postal: Centro de Análisis y Predicción (Ciudad Universitaria), Apartado 285 - Madrid - 3 - (España) - Teléfono: 244 35 00
Fonometeo local: teléfono 094 - Fonometeo España: teléfono 232 69 40 de Madrid



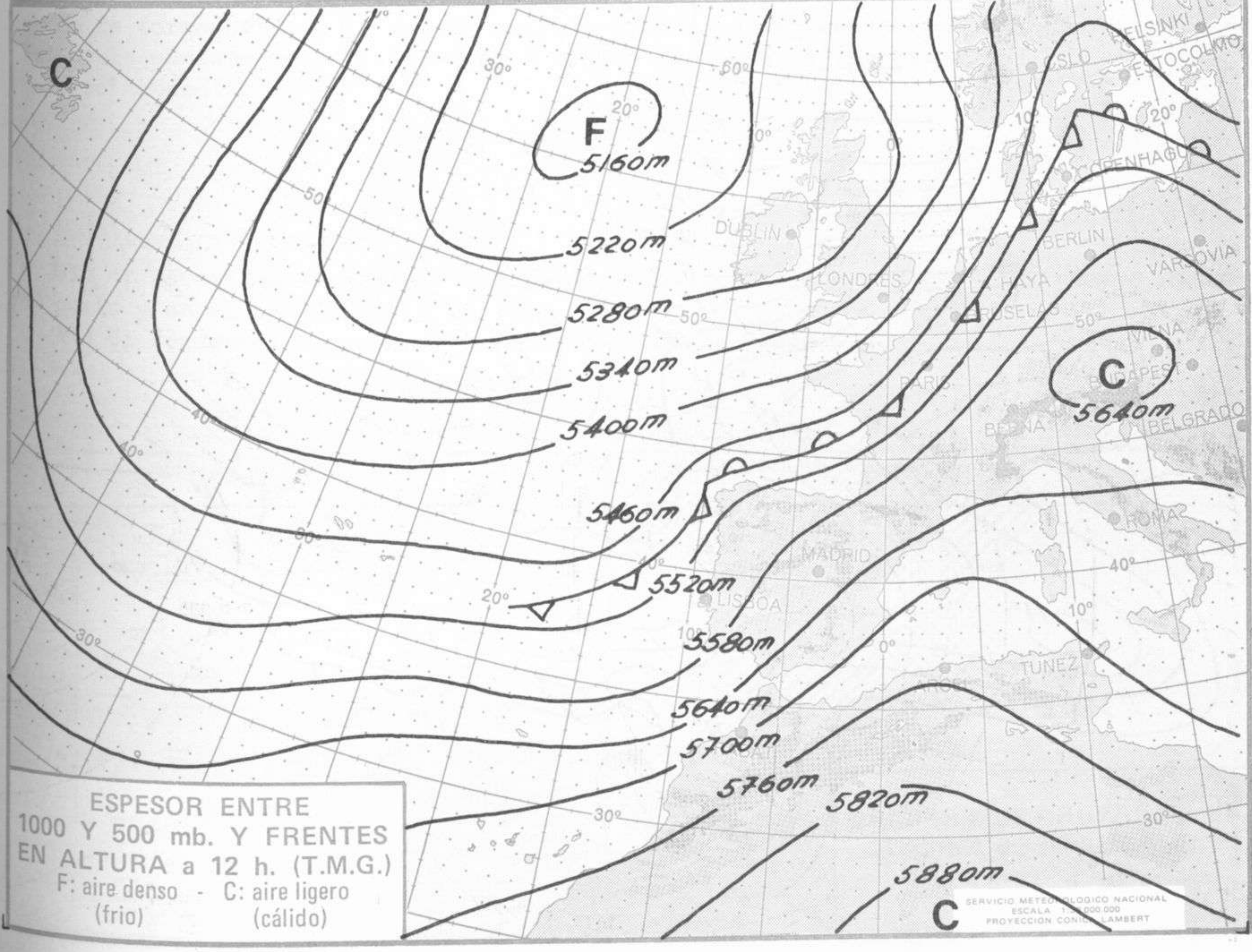




TOPOGRAFIA DE LA SUPERFICIE DE 300 mb. a 12 h. (T.M.G.)

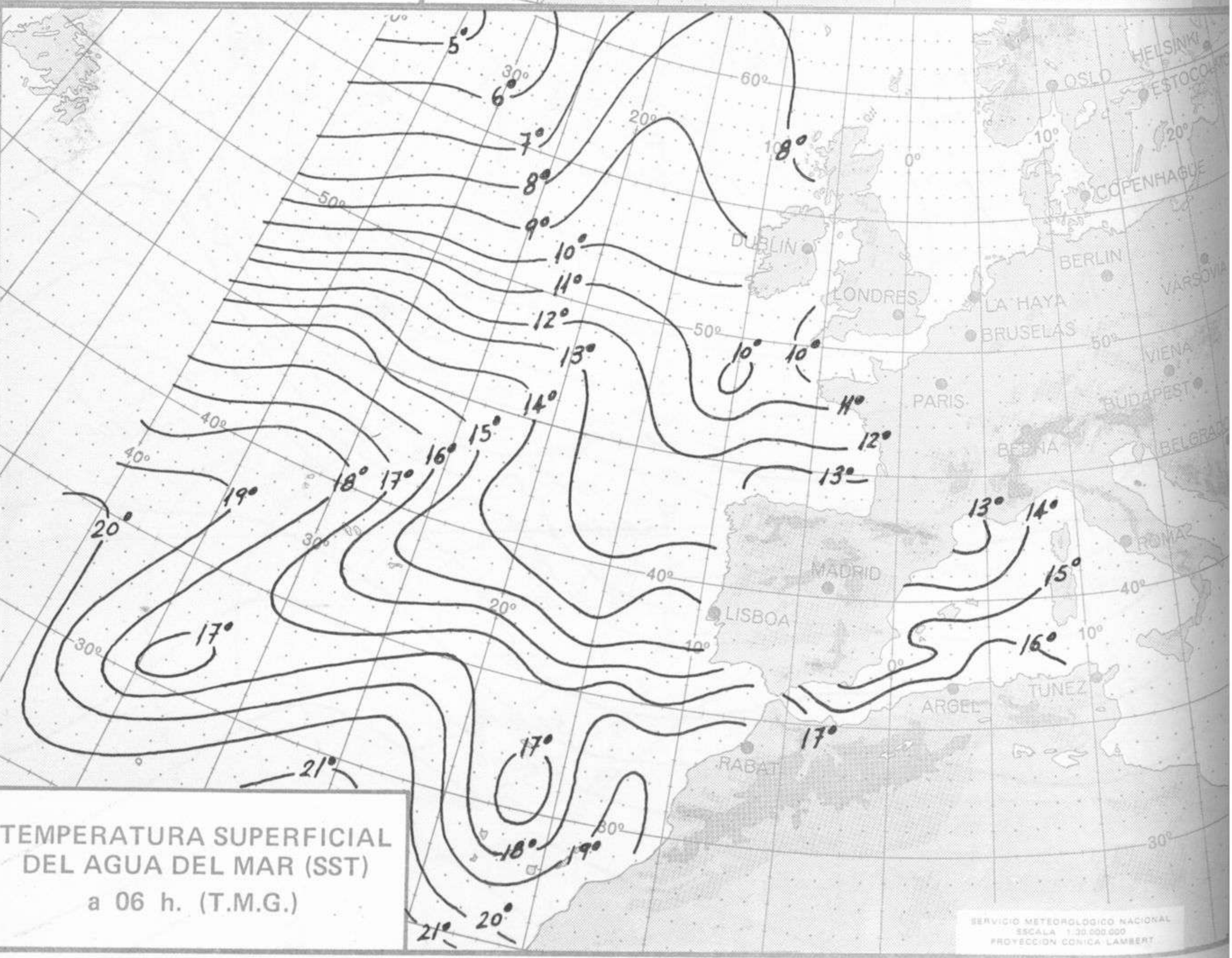
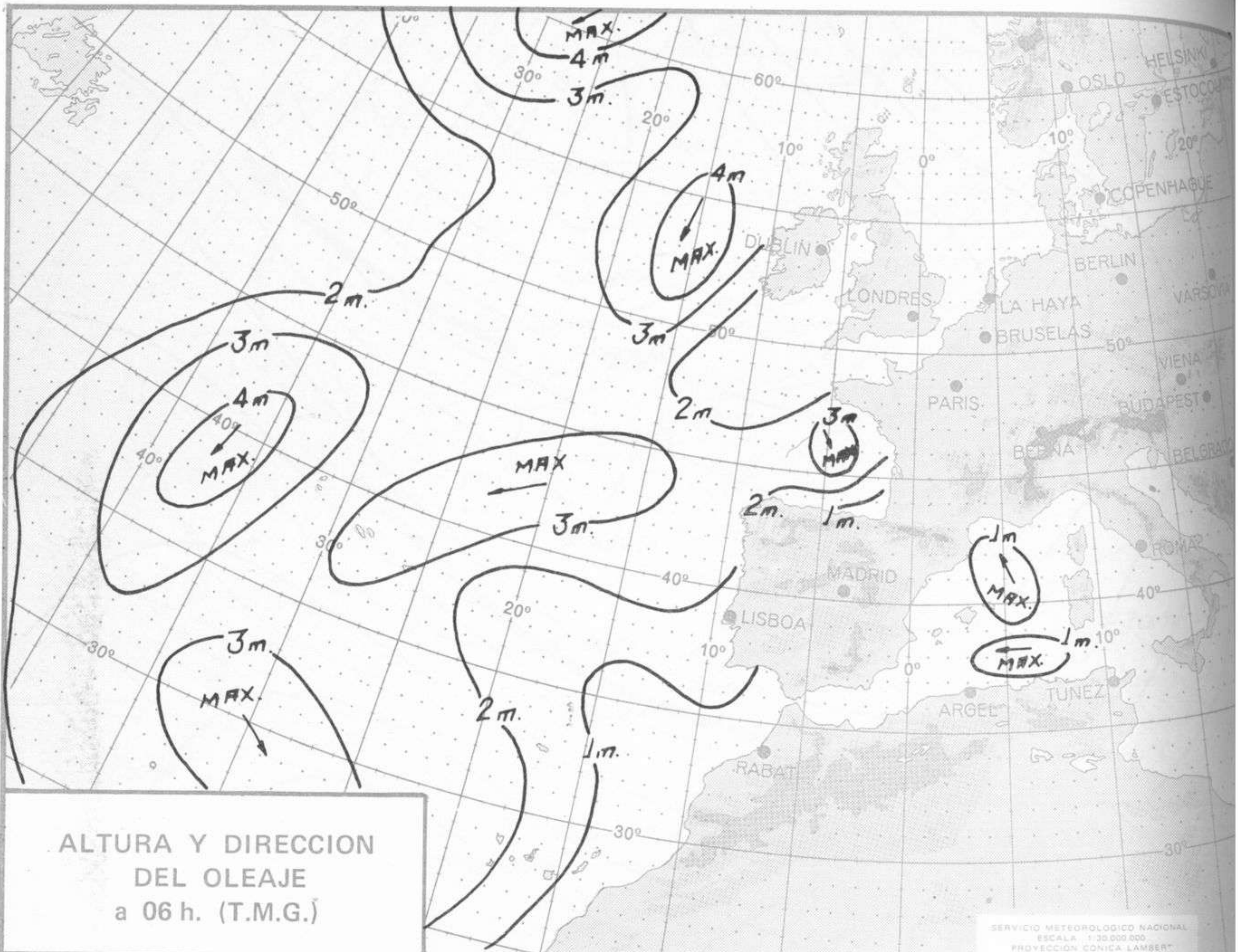
(➔) Corriente en chorro

SERVICIO METEOROLOGICO NACIONAL
ESCALA 1:30.000.000
PROYECCION CONICA LAMBERT



ESPESOR ENTRE 1000 Y 500 mb. Y FRENTE EN ALTURA a 12 h. (T.M.G.)
F: aire denso (frio) - C: aire ligero (cálido)

SERVICIO METEOROLOGICO NACIONAL
ESCALA 1:30.000.000
PROYECCION CONICA LAMBERT





COMPLEMENTO A LA INFORMACION TECNICA DIARIA



Dirección postal: Centro de Análisis y Predicción (Ciudad Universitaria), Apartado 285 - Madrid - 3 - (España) - Teléfono: 244 35 00
 Fonometeo local: teléfono 094 - Fonometeo España: teléfono 232 69 40 de Madrid

MADRID, Martes 1 de MAYO de 1.973

R A D I O S O N D E O S																																		
Sondeos a 00 horas (TMG)								Sondeos a 12 horas (TMG)																										
Presiones tipo				Puntos notables				Presiones tipo				Puntos notables																						
PPP	hhh	TT	DD dd ff	PPP	TT	DD	PPP	TT	DD	PPP	hhh	TT	DD dd ff	PPP	TT	DD																		
La Coruña 08.001																1000										1000								
																850										850								
																700										700								
																500										500								
																400										400								
Madrid / Barajas 08.221																1000	50			938	17	58				1000	87			939	18	58		
																850	1470	15	65	25	26	900	19	74		850	1473	10	42	21	24	804	5	22
																700	3077	1	07	24	24	686	0	00		700	3052	-1	63	24	50	653	-5	73
																500	5690	-16	08	23	70	500	-16	08		500	5660	-17		25	60	612	-6	
																400	7340	-28	50	24	95	444	-22	56		400	7310	-27		24	70	500	-17	
Palma de Mallorca/Bon Bonet 08.302																1000	139	15	57	05	04	1011	15	57		1000	112	22	57	12	05	1007	22	58
																850	1511	15		14	19	908	14	60		850	1517	21	62	19	19	967	19	57
																700	3120	5		23	17	862	15	63		700	3162	9	57	21	35	870	22	62
																500	5760	-15		26	37	795	5			500	5830	-14	59	22	39	688	6	60
																400	7420	-24		25	39	463	-19			400	7500	-25	61	24	62	584	-5	08
Santa Cruz de Tenerife 60.020																1000	104	19	10	00	00	1008	20	11		1000	105	22	45			1008	22	50
																850	1490	13	34	28	20	915	15	00		850	1485	12				946	16	17
																700	3105	9		28	70	866	15	44		700	3099	9				840	10	
																500	5800	-8		25	70	820	12	34		500	5790	-9				836	13	
																400	7500	-20		26	70	775	12			400	7480	-22				678	-29	

V I E N T O E N A L T I T U D																
Estación	Tipo de Sonda	Indicativo	dia/hora	Tierra dd ff	1.000m dd ff	1.500m dd ff	2.000m dd ff	3.000m dd ff	4.000m dd ff	5.500m dd ff	7.000m dd ff	9.000m dd ff	10.500m dd ff	12.000m dd ff	13.500m dd ff	16.000m dd ff

