

BOLETÍN Meteorológico



Ministerio de Medio Ambiente
Instituto Nacional de Meteorología

Número 118. Jueves 28 de abril de 2005

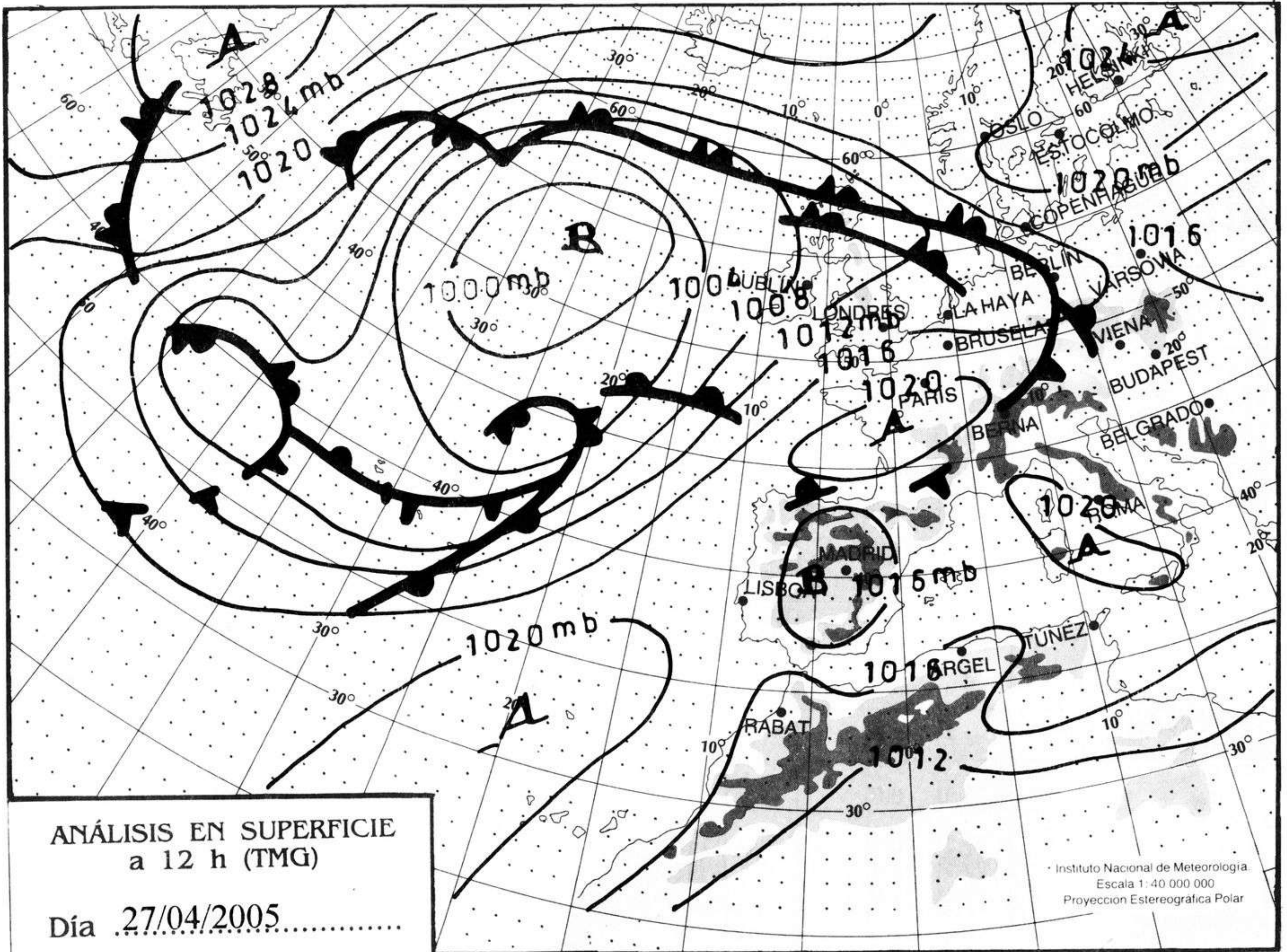
© Ministerio de Medio Ambiente. Prohibida su reproducción total o parcial por cualquier medio sin autorización expresa por escrito. Instituto Nacional de Meteorología. C/ Leonardo Prieto Castro, 8. Ciudad Universitaria. 28040 Madrid. NIPPO: 310-05-009-6.

ESTACIONES	TEMPERATURA °C		PRECIPITACIÓN l/m2		HORAS DE SOL (3)	ESTACIONES	TEMPERATURA °C		PRECIPITACIÓN l/m2		HORAS DE SOL (3)
	MÁX (1)	MÍN (2)	DÍA (1)	NOCHE (2)			MÁX (1)	MÍN (2)	DÍA (1)	NOCHE (2)	
C.A. DE GALICIA						JAÉN	27,9	14,2			9
A CORUÑA	18,2	12,5			11,4	MÁLAGA	21,8	11,5			4,8
SANTIAGO DE COMPOSTELA	20,6	8,1			11	SEVILLA	31,6	14,4			12,1
LUGO	23,1	4,4			11,7	CIUDAD A. DE CEUTA					
OURENSE	25,9	6,4			-	CEUTA	19,4	15,4			7,2
PONTEVEDRA	20	7,5			13	CIUDAD A. DE MELILLA					
C.A. PRINCIPADO DE ASTURIAS						MELILLA	20,1	13,9			4,9
OVIEDO	18,9	10,9			9,1	C.A. DE EXTREMADURA					
C.A. DE CANTABRIA						BADAJOS	30,5	11,9			11,8
SANTANDER	16,9	11,5			10,8	MÉRIDA	30,6	8,9			-
C.A. DEL PAÍS VASCO						CÁCERES	28,1	12,4			12,7
BILBAO	21,2	10,8			12	C.A. DE CASTILLA Y LEÓN					
SAN SEBASTIÁN	16,2	12,1			12,2	ÁVILA	24	7,5			12
VITORIA	23,8	6,6			12	BURGOS	23,4	3,9			9,8
C.A. DE LA RIOJA						LEÓN	20,5	7,5			12,7
LOGROÑO	25,8	8,5			11,6	PALENCIA	21,1	8,4			-
C. FORAL DE NAVARRA						SALAMANCA	25,1	6,1			12,8
PAMPLONA	25,1	8,8			11,9	SEGOVIA	24,2	10,1			13
C.A. DE ARAGÓN						SORIA	24,4	6,5			12,1
HUESCA	27,2	10,4			12,8	VALLADOLID	24,9	7,9			12,9
TERUEL	27,1	4,4			12,3	ZAMORA	25,1	8,1			12
ZARAGOZA	28,5	11,9			12,6	C.A. DE CASTILLA-LA MANCHA					
C.A. DE CATALUÑA						ALBACETE	27,1	6,8			9,3
BARCELONA	19,1	13,4			12,4	CIUDAD REAL	29,1	10,5			11,7
GIRONA	23,2	7,9			-	CUENCA	26,2	7,4			12,2
LLEIDA	28,5	10,4			12,5	GUADALAJARA	27,4	3,6			11,9
TARRAGONA	18,5	12,1			-	TOLEDO	29,5	12,2			13
C.A. DE LES ILLES BALEARS						C. DE MADRID					
PALMA DE MALLORCA	26,1	8,4			11,6	MADRID	27,2	7,8			-
IBIZA	21,1	12,8			8,9	C.A. DE CANARIAS					
MAHÓN	20,9	10,5			11	LAS PALMAS DE GRAN CANARIA	21,9	16,5			12,3
C.A. VALENCIANA						FUERTEVENTURA	21,5	17,8			11,6
ALICANTE	21,9	9,9			7,9	LANZAROTE	22,5	14,9			10,8
CASTELLÓN	23,4	11,2			12,7	SANTA CRUZ DE TENERIFE	21,4	17,4			9,7
VALENCIA	23,4	10,6			11,8	EL HIERRO	24	18,5			6,7
C.A. DE LA REGIÓN DE MURCIA						LA PALMA	20,9	17,8			0,2
MURCIA	24,1	10,5			9,5	NOTA:					
C.A. DE ANDALUCÍA						(1) Las máximas y precipitaciones del día son de 06 a 18 (hora TMG) de ayer.					
ALMERÍA	23,6	11,9			3	(2) Las mínimas y precipitaciones de la noche son de 18 de ayer a 06 (hora TMG) de hoy.					
CÁDIZ	24,9	16,8			-	(3) Las horas de sol son de ayer.					
CÓRDOBA	32,1	11,8			11,9	Las unidades utilizadas son: °C para la temperatura y litros por metro cuadrado para la precipitación					
GRANADA	29,1	7,6			8,1	Precipitación: Sin dato es cero. "ip": inapreciable. "-": Información no disponible					
HUELVA	28,2	10,5			12,2	Temperaturas y horas de sol: "-": Información no disponible					

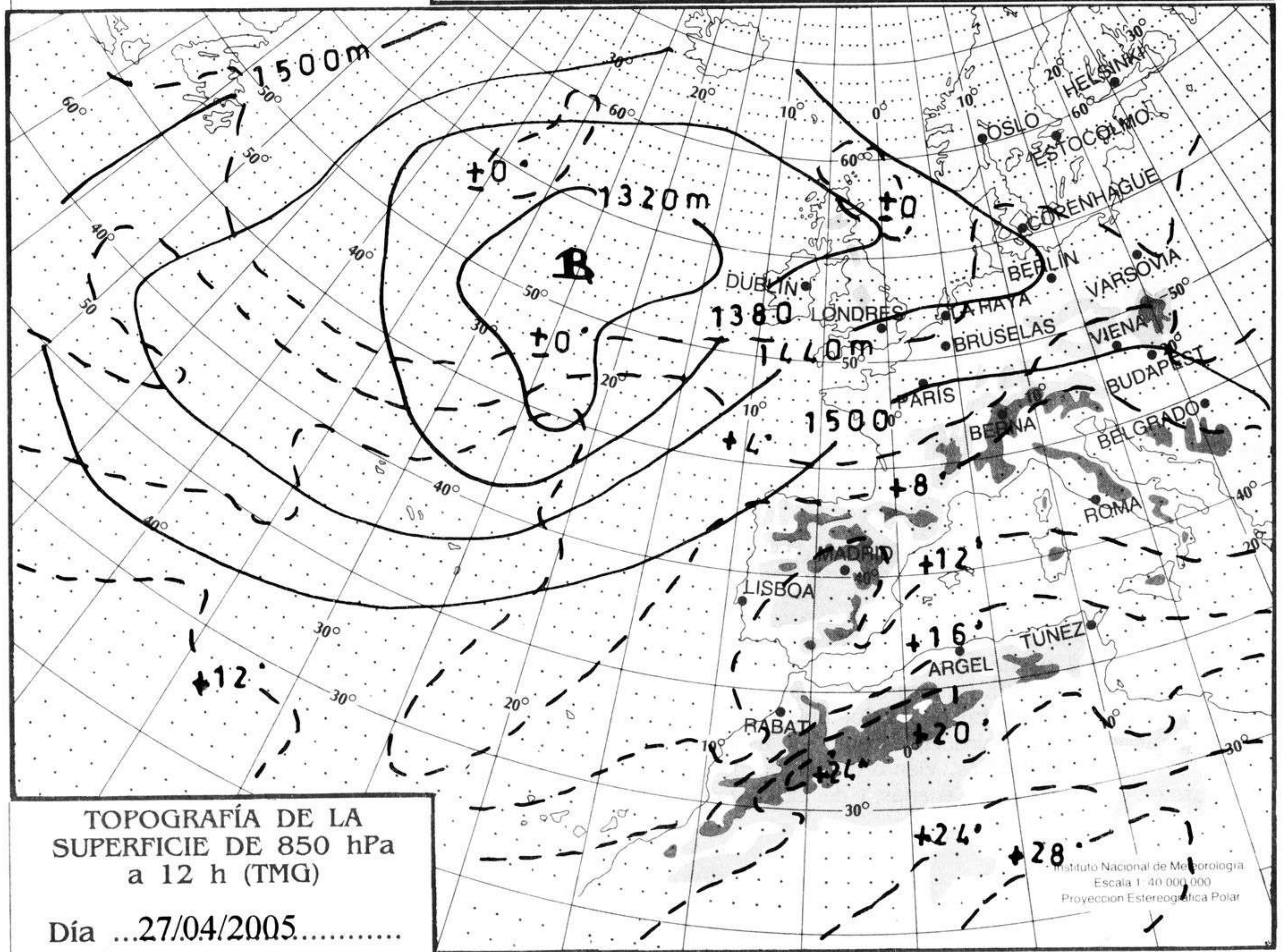
INFORMACIÓN GENERAL A LAS 06 (hora TMG)

Durante las últimas 24 horas estuvo nuboso durante el día de ayer en el tercio sudeste peninsular y Baleares, despejándose esta noche, mientras aumentaba la nubosidad en Galicia y Comunidades Cantábricas. Las nubes han sido de tipo medio y alto. Nuboso en las zona del Estrecho, en Melilla y en Canarias. Cielos despejados en el resto. Brumas matinales en puntos de las Comunidades Cantábricas. Las temperaturas mínimas han ascendido ligeramente en Baleares y en las península, excepto en las Comunidades Mediterráneas, Andaluzas y Canarias, donde no han tenido cambios significativos. Viento moderado de levante en el Estrecho y, durante el día de ayer, moderado del nordeste en Cantabria y en Canarias, y del SE en el valle del Guadalquivir.

Teléfonos del servicio de información meteorológica TELETIEMPO: Teletiempo nacional: 807 170 365. Teletiempo provincial: 807 170 3?? (completar con las dos primeras cifras del Código Postal para obtener la información meteorológica de la provincia deseada). Teletiempo marítimo: 807 170 37X donde X es: 0 (Baleares), 1 (Mediterráneo), 2 (Cantábrico y Galicia), 3 (Canarias y Andalucía Occidental) y 4 (Atlántico). Teletiempo de montaña: 807 170 38Y donde Y es: 0 (Pirineos), 1 (Picos de Europa), 2 (Sierra de Madrid), 3 (Sistema Ibérico), 4 (Sierra Nevada) y 5 (Sierra de Gredos). Teletiempo internacional: 807 170 388. TARIFAS: Coste máximo por minuto (IVA incluido) de 0,41 € en llamadas desde teléfonos de la red fija y de 0,76 € en llamadas desde teléfono móvil (los primeros 20 segundos tienen el coste de la tarifa soporte del operador de acceso).



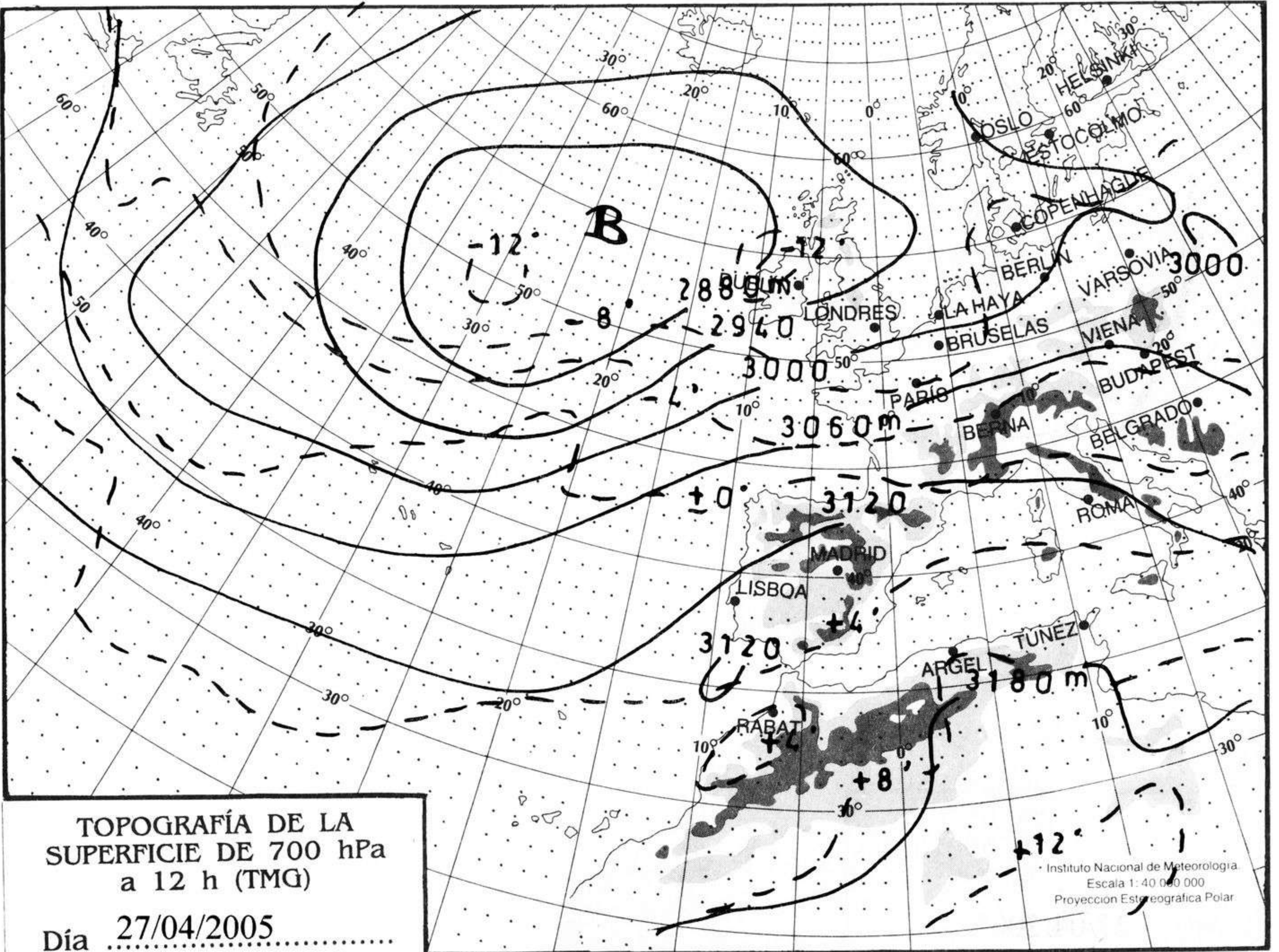
mm
 800
 790
 780
 770
 760
 750
 740
 730
 720
 710
 700



nudos
 110
 100
 90
 80
 70
 60
 50
 40
 30
 20
 10

hPa

1060
1050
1040
1030
1020
1010
1000
990
980
970
960
950
940



km./h.

200
190
180
170
160
150
140
130
120
110
100
90
80
70
60
50
40
30
20
10

