



BOLETIN METEOROLOGICO DIARIO

MADRID, LUNES 12 de JUNIO de 1989 Núm. 163

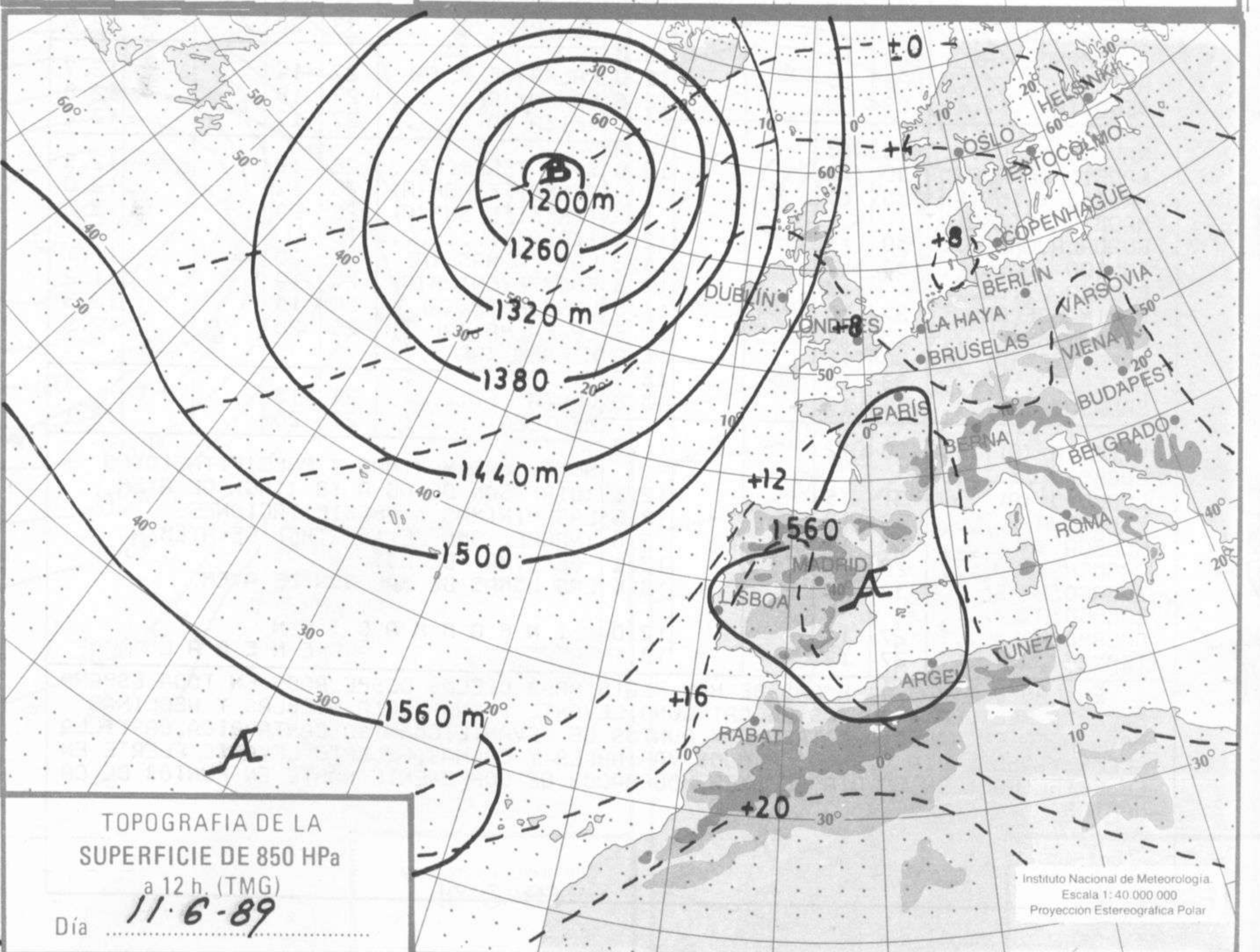
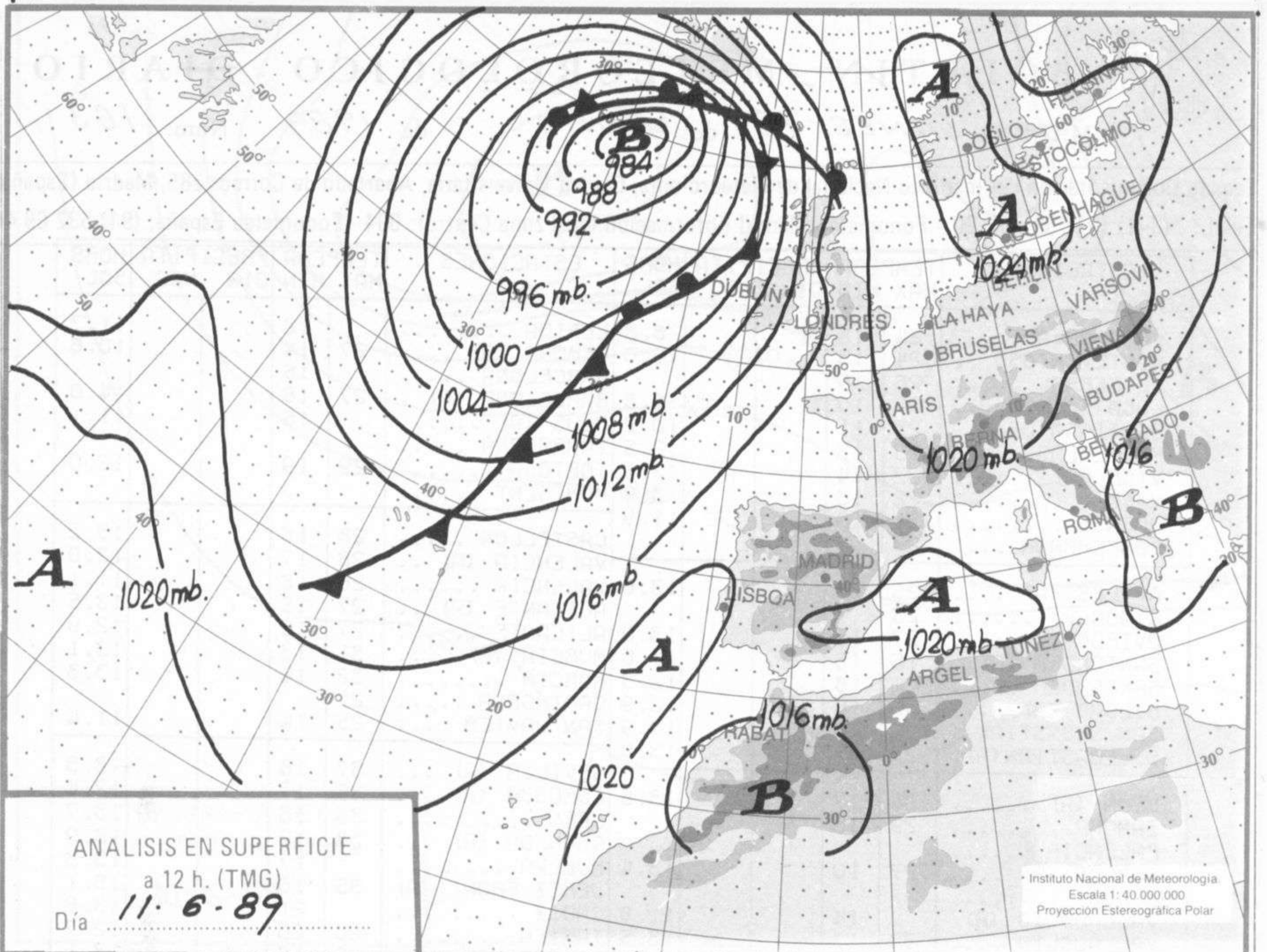
Sec. de Documentación del Instituto Nacional de Meteorología, Ciudad Universitaria, Apartado de Correos 285, Madrid (España)  
Teléf.: \*(341) (91) 581 96 30 - Fonometeo Madrid (información local zona Centro): 094 - Fonometeo España: (91) 532 69 40

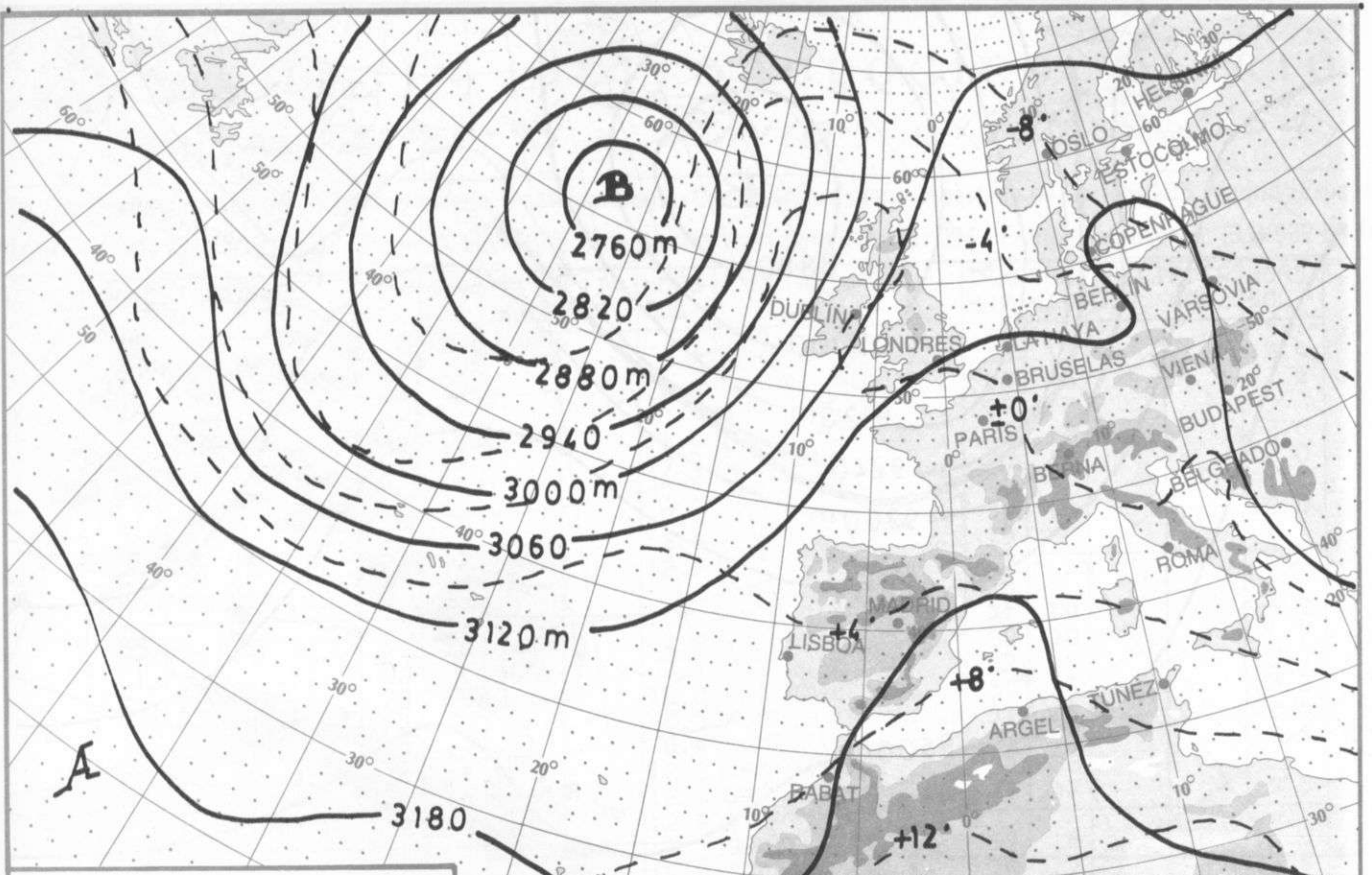
ESTACIONES	TEMPERA		PRECIPITA		HORS SOL	ESTACIONES	TEMPERA		PRECIPITA		HORS SOL
	MAX	MIN	DIA	NOC			MAX	MIN	DIA	NOC	
LA CORUÑA	24	15			8.8	LERIDA		16			11.7
MONTEVENTOSO	24	15			10.0	GERONA (A)	27	14			10.6
EL FERROL	26	15				BARCELONA		16			
LUGO (P.C.)	27	10			12.8	BARCELONA (A)	27	16			14.0
SANTIAGO DE C.	23	11			10.2	REUS (A)		16			11.1
PONTEVEDRA	23	13			12.5	TARRAGONA					
VIGO (A)	22	14			12.5	TORTOSA	29	19			12.0
VIGO	22	16			13.9	MONTSENT					
ORENSE	31	13			11.9	CASTELLON	28	18			13.2
PONFERRADA	29	13				VALENCIA (A)	28	17			12.0
AVILES (A)	25	15			13.0	VALENCIA	26	18			11.1
GIJON	23					ALICANTE (A)	27	16			13.5
OVIEDO	27	15			13.0	ALICANTE	27	16			12.9
SANTANDER (A)	16	16			11.0	MURCIA (A)	31	13			13.1
SANTANDER	24	18			12.3	MURCIA	32	14			13.3
BILBAO (A)	30	16			12.9	CARTAGENA	27				
SAN SEBASTIAN	26	19			13.9	SAN JAVIER	25	14			11.4
S. SEBASTIAN (A)	27	15			13.0	SEVILLA (A)	37	18			13.3
LEON (A)	26	12			13.8	CORDOBA (A)	36	17			12.4
ZAMORA	29	15				JAEN	33	18			13.7
PALENCIA						GRANADA (A)	33	12			13.9
BURGOS (A)	27	10			13.4	HUELVA		17			13.3
BURGOS						JEREZ FRONT (A)	35	16			13.1
VALLADOLID (A)		14			11.8	CADIZ		21			13.6
VALLADOLID	30	13			13.5	TARIFA	20	20			12.7
SORIA	25	10			12.3	MALAGA (A)	25	16			13.1
SALAMANCA						ALMERIA (A)	33	20			12.6
SALAMANCA (A)	29	13			12.8	PALMA DE M. (A)	27	14			12.7
AVILA	26	10			12.0	MAHON (A)	27	18			12.8
SEGOVIA	27	8			12.6	IBIZA (A)	27	17			12.2
NAVACERRADA	19	13			12.9	S.C. TENERIFE	26	19			12.3
MADRID/BARAJAS	30	14			12.0	TENERIFE NOR (A)	25	14			12.0
MADRID (C. UNIV)	30	15				TENERIFE SUR (A)	26	19			12.3
MADRID (RETIRO)						IZAÑA	19				
GUADALAJARA	30	13			12.5	LAS PALMAS (A)	25	20			11.1
TOLEDO	33	17			14.2	FUERTEVENTUR (A)	24	19			11.2
CUENCA		13			13.8	LANZAROTE (A)	24	19			12.3
MOLINA DE ARA.	27	10			11.8	LA PALMA (A)	25	20			12.5
CIUDAD REAL	33	14			12.6	HIERRO (A)					
ALBACETE (A)	30	15			14.0	CEUTA	24	18			
CACERES	33	18			13.7	MELILLA	27	20			13.1
BADAJOS (A)	34	17			13.8						
VITORIA (A)	30	12			11.7						
LOGROÑO											
LOGROÑO (A)	31	15			12.1						
PAMPLONA	30	12			13.9						
HUESCA (A)	30	17			12.6						
DAROCA	29	15			13.4						
ZARAGOZA (A)	32	18			13.4						
ZARAGOZA											
CALAMOCHA	27	11			12.0						
TERUEL	27	12			13.1						

NOTA: LAS MAXIMAS Y PRECIPITACIONES (DIA) SON DE 06 A 18 (TMG) DE AYER  
LAS MINIMAS Y PRECIPITACIONES (NOCHE) SON DE 18 (TMG) DE AYER A 06 (TMG) DE HOY.  
LAS HORAS DE SOL SON DE AYER.

INFORMACION GENERAL

EN LAS ULTIMAS 24 HORAS SE HAN REGISTRADO CIELOS DESPEJADOS EN TODA ESPAÑA EXCEPTO MELILLA Y PUNTOS DE CATALUNA, LEVANTE Y ANDALUCIA. NIEBLAS Y NEBLINAS MATINALES EN GALICIA, CATALUNA Y PUNTOS DE LEVANTE, CORNISA CANTABRICA, CASTILLA -LEON Y ANDALUCIA. VIENTOS FLOJOS VARIABLES Y CALMAS, EXCEPTO LEVANTE: FUERTE EN EL ESTRECHO Y EN EL DIA DE AYER, MODERADOS DE COMPONENTE NORTE EN PUNTOS DE CANTABRICA.

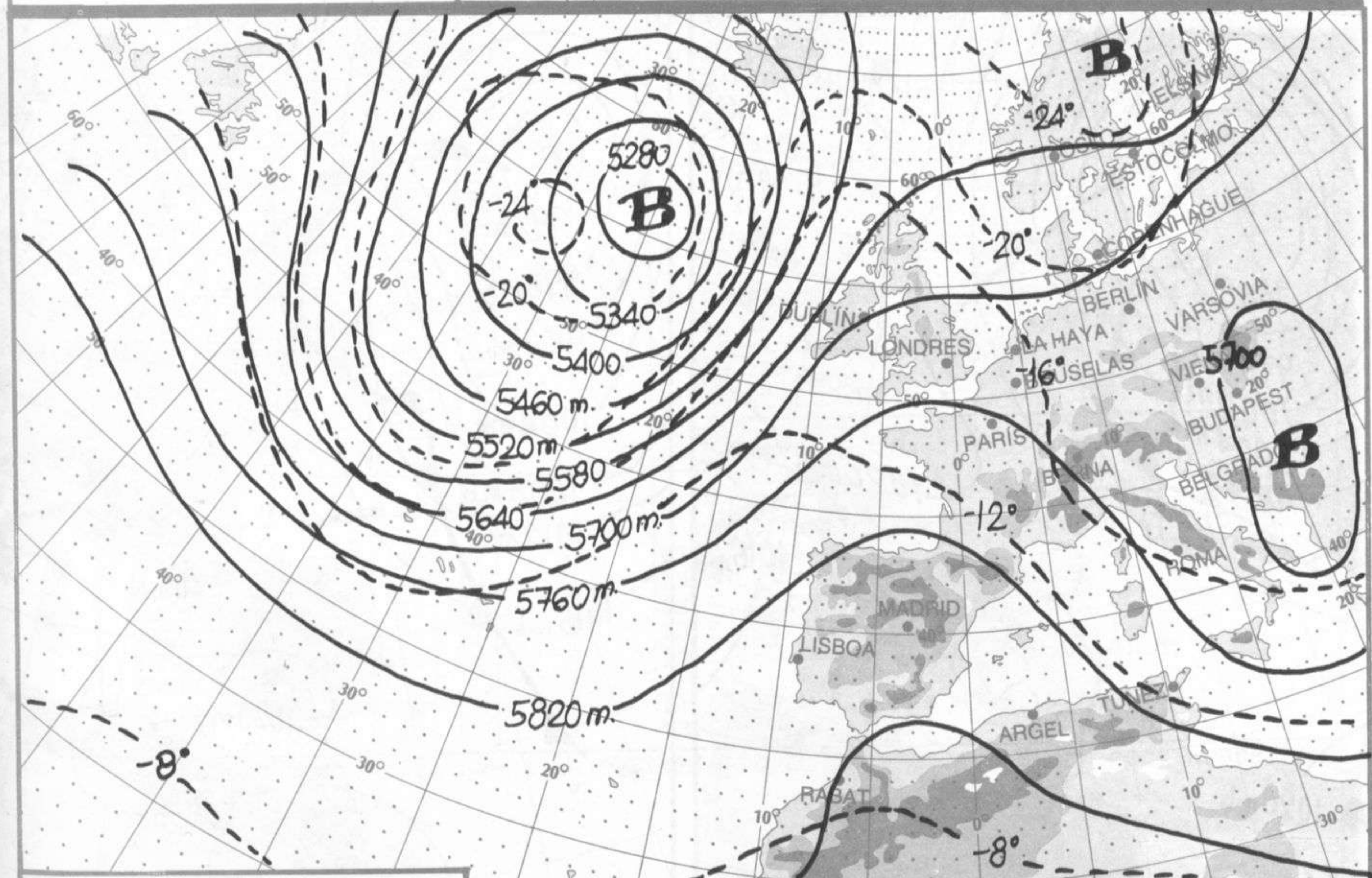




TOPOGRAFIA DE LA SUPERFICIE DE 700 HPa a 12 h. (TMG)

Día 11-6-89

Instituto Nacional de Meteorología. Escala 1: 40 000 000. Proyección Estereográfica Polar



TOPOGRAFIA DE LA SUPERFICIE DE 500 HPa a 12 h. (TMG)

Día 11-6-89

Instituto Nacional de Meteorología. Escala 1: 40 000 000. Proyección Estereográfica Polar

