



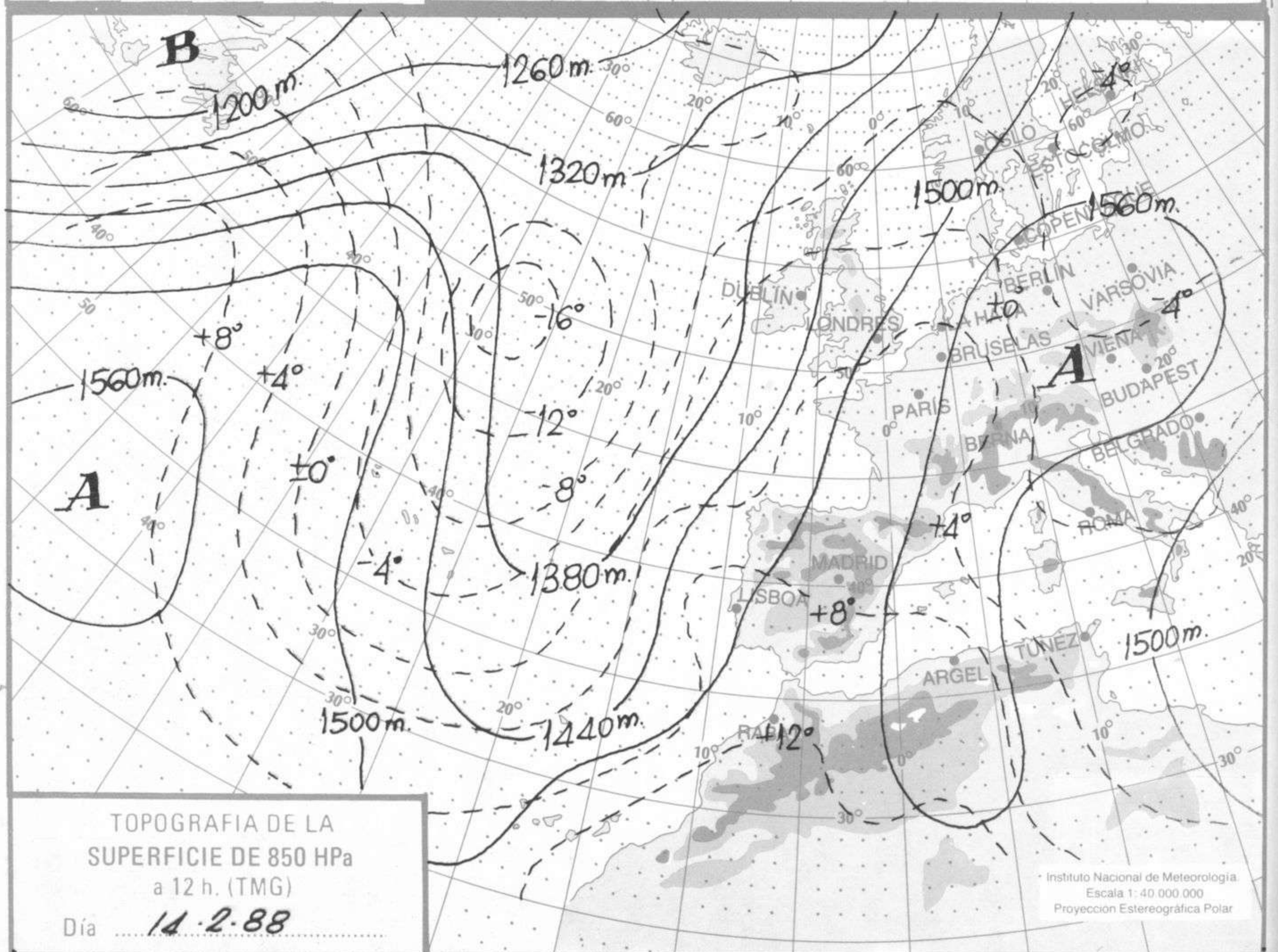
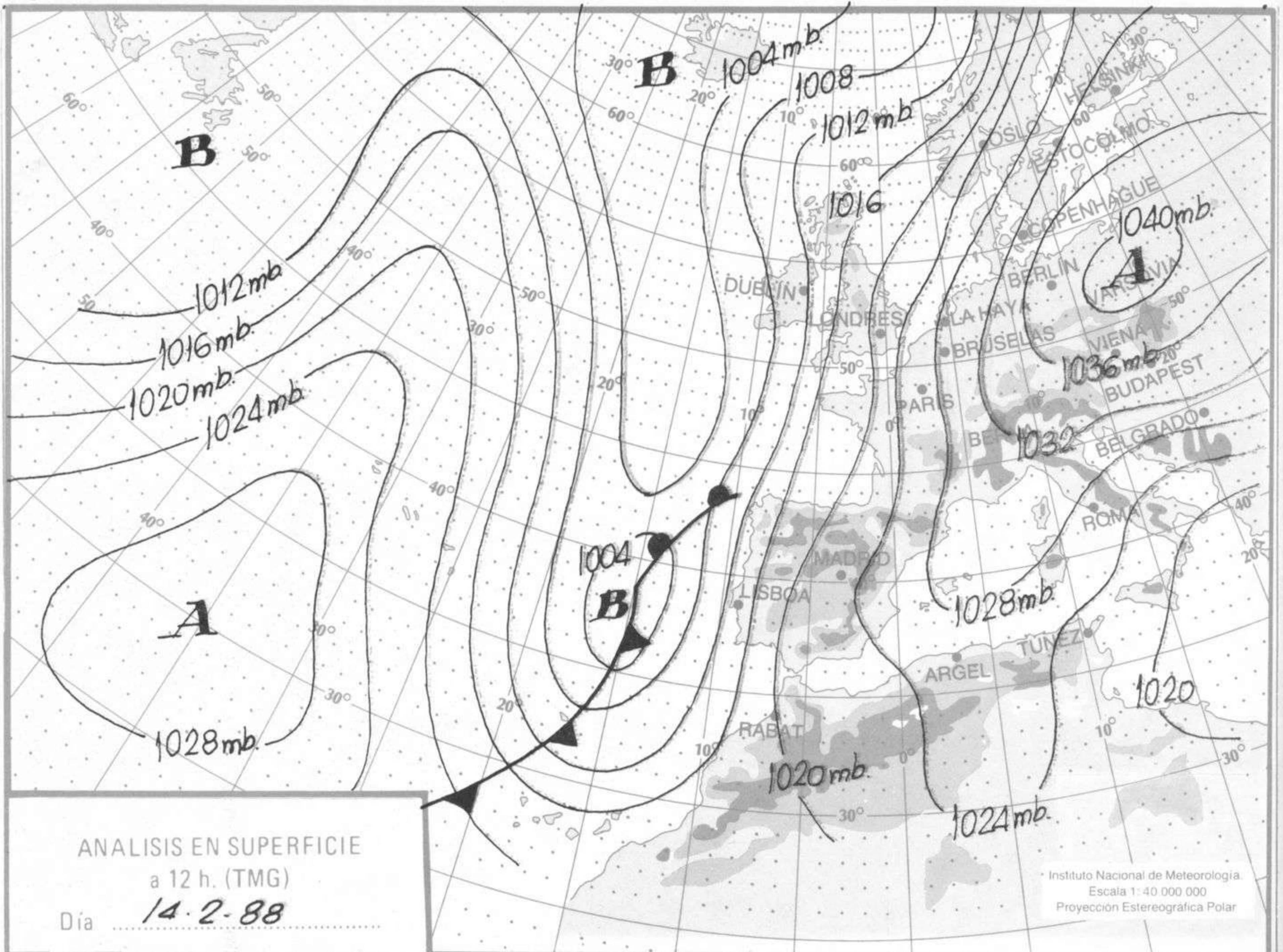
BOLETIN METEOROLOGICO DIARIO
 MADRID, **LUNES 15 de FEBRERO** de **1988** Núm. **46**

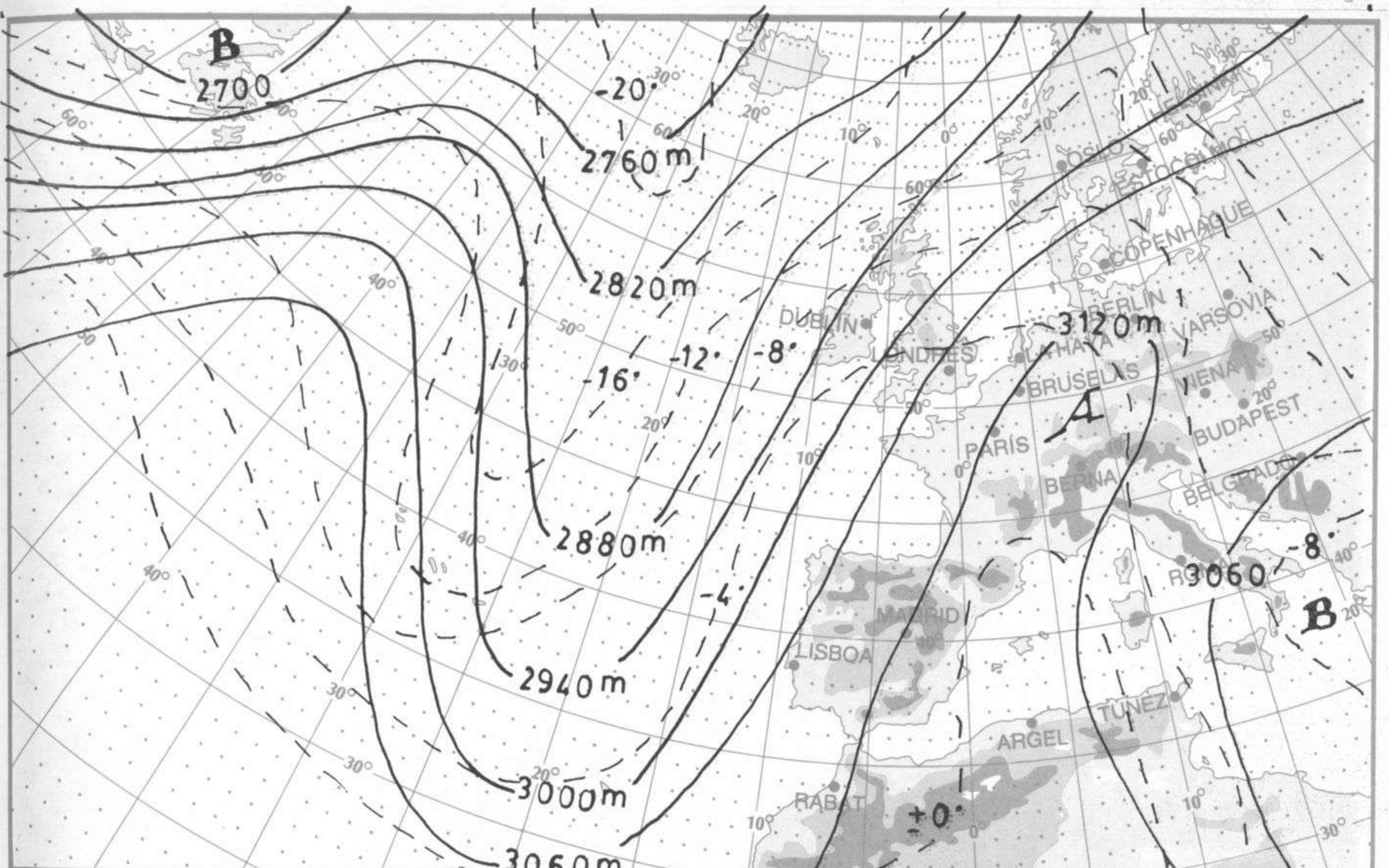
Sec. de Publicaciones del Instituto Nacional de Meteorología, Ciudad Universitaria, Apartado de Correos 285, Madrid (España)
 Teléf.: *(341) (91) 244 35 00 - Fonometeo Madrid (información local zona Centro): 094 - Fonometeo España: (91) 232 69 40

ESTACIONES	TEMPERA		PRECIPITA		HORS SOL	ESTACIONES	TEMPERA		PRECIPITA		HORS SOL
	MAX	MIN	DIA	NOC			MAX	MIN	DIA	NOC	
LA CORUÑA	17	9			5.0	LERIDA		4			9.2
MONTEVENTOSO	16	14			4.6	GERONA (A)	15	2			9.9
EL FERROL	18					BARCELONA		8			
LUGO (P.C.)	19	11			5.8	BARCELONA (A)	15	6			9.2
SANTIAGO DE C.	16	13			7.0	REUS (A)	14	8			4.2
PONTEVEDRA	18	16			8.0	TARRAGONA					
VIGO (A)	17					TORTOSA	16	8			7.1
VIC	19					MONTSENY	10				
ORENSE	18	10			4.2	CASTELLON	17				
PONFERRADA	18	5				VALENCIA (A)	16	9			6.7
AVILES (A)	20	13			2.0	VALENCIA	16	10			7.9
GIJON	21	9			1.9	ALICANTE (A)	17	12			8.1
OVIEDO	20	13			3.9	ALICANTE	17	8			8.0
SANTANDER (A)	21					MURCIA (A)	17	10			4.8
SANTANDER	21	13			6.6	MURCIA	17	9			5.3
BILBAO (A)	20	13			5.8	CARTAGENA	15				
SAN SEBASTIAN	18	13			7.5	SAN JAVIER		7			6.3
S. SEBASTIAN (A)	21	14			6.4	SEVILLA (A)	20	8			5.9
LEON (A)	12	6	IP		9.4	CORDOBA (A)	19	6			7.6
ZAMORA	17	7			6.5	JAEN					
PALENCIA						GRANADA (A)	18	4			6.9
BURGOS (A)		2			7.2	HUELVA	20	9			4.4
BURGOS						JEREZ FRONT (A)	19	11			6.4
VALLADOLID (A)						CADIZ		14			5.8
VALLADOLID	17	3			5.6	TARIFA	15				
SORIA	13	1			8.5	MALAGA (A)	16	8			7.6
SALAMANCA						ALMERIA (A)	20	13			7.8
SALAMANCA (A)	18	6	IP		5.5	PALMA DE M. (A)	16	1			10.0
AVILA	13	3			7.4	MAHON (A)	14	8			8.3
SEGOVIA	16					IBIZA (A)	17	12			8.9
NAVACERRADA	7	-1			7.9	S.C. TENERIFE	21				
MADRID/BARAJAS	17	2			8.0	TENERIFE NOR (A)	17	7	3.0	28.0	5.7
MADRID (C. UNIV)	16	6			9.0	TENERIFE SUR (A)	26	14			8.0
MADRID (RETIRO)	15	6			8.0	IZAÑA	8				
GURDALAJARA	17	2			7.9	LAS PALMAS (A)	26	13			7.5
TOLEDO	19	7			7.8	FUERTEVENTUR (A)	26	15			8.9
CUENCA	16	4			9.3	LANZAROTE (A)	25	13			8.4
MOLINA DE ARA.	18	-1				LA PALMA (A)	21	12			7.2
CIUDAD REAL		4			8.2	HIERRO (A)					
ALBACETE (A)	13	3			7.6	CEUTA	17	15			3.7
CACERES	17	6			3.8	MELILLA	17	14			3.0
BADAJOZ (A)	17	8			2.6						
VITORIA (A)	14	4			6.3						
LOGROÑO	12	6			4.2						
LOGROÑO (A)	12	5			4.8						
PAMPLONA	17	2			7.8						
HUESCA (A)	13										
DAROCA	18	4			7.8						
ZARAGOZA (A)	15										
ZARAGOZA											
CALAMOCHA	18	0			8.5						
TERUEL	15	2			7.4						

NOTA: LAS MAXIMAS Y PRECIPITACIONES (DIA) SON DE 06 A 18 (TMG) DE AYER
 LAS MINIMAS Y PRECIPITACIONES (NOCHE) SON DE 18 (TMG) DE AYER A 06 (TMG) DE HOY.
 LAS HORAS DE SOL SON DE AYER.
I N F O R M A C I O N
G E N E R A L

AYER PREDOMINO EL TIEMPO SECO, ALTERNANDO NUBES Y CLAROS EN TODA LA PENINSULA Y BALEARES, SOPLÓ LEVANTE FUERTE EN EL ESTRECHO. DURANTE LA TARDE DE AYER Y NOCHE DE HOY HA HABIDO PRECIPITACIONES EN EL NORTE DE TENERIFE Y ALGUNA AISLADA EN LA MESETA NORTE.

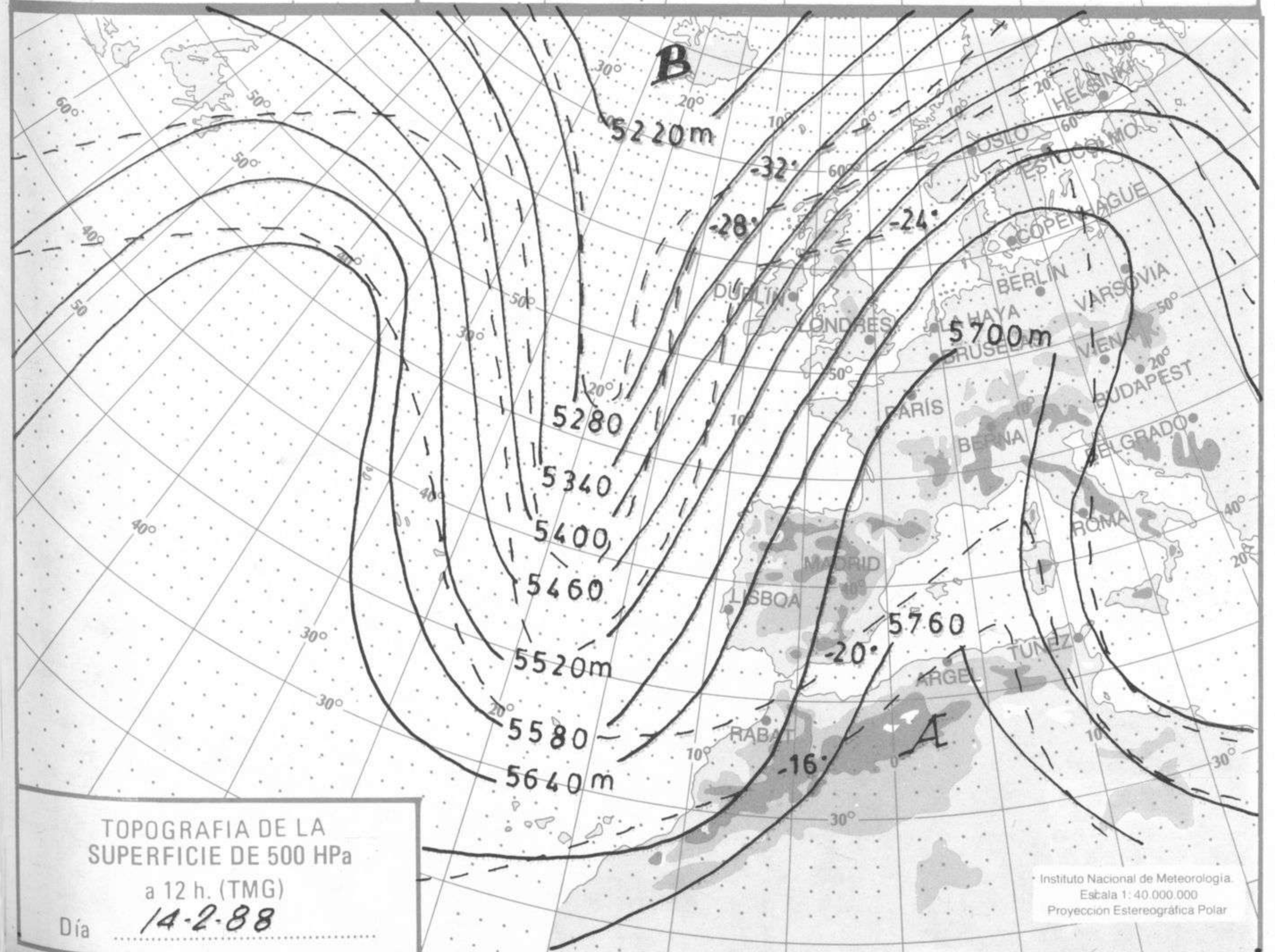




TOPOGRAFIA DE LA SUPERFICIE DE 700 HPa a 12 h. (TMG)

Día 14-2-88

Instituto Nacional de Meteorología. Escala 1:40 000 000. Proyección Estereográfica Polar



TOPOGRAFIA DE LA SUPERFICIE DE 500 HPa a 12 h. (TMG)

Día 14-2-88

Instituto Nacional de Meteorología. Escala 1:40 000 000. Proyección Estereográfica Polar

