



BOLETIN METEOROLOGICO DIARIO

MADRID, DOMINGO 2 de SEPTIEMBRE de 1984 Núm. 246

Sec. de Publicaciones del Instituto Nacional de Meteorología, Ciudad Universitaria, Apartado de Correos 285, Madrid (España)
Teléf.: *(341) (91) 244 35 00 - Fonometeo Madrid (información local zona Centro): 094 - Fonometeo España: (91) 232 69 40

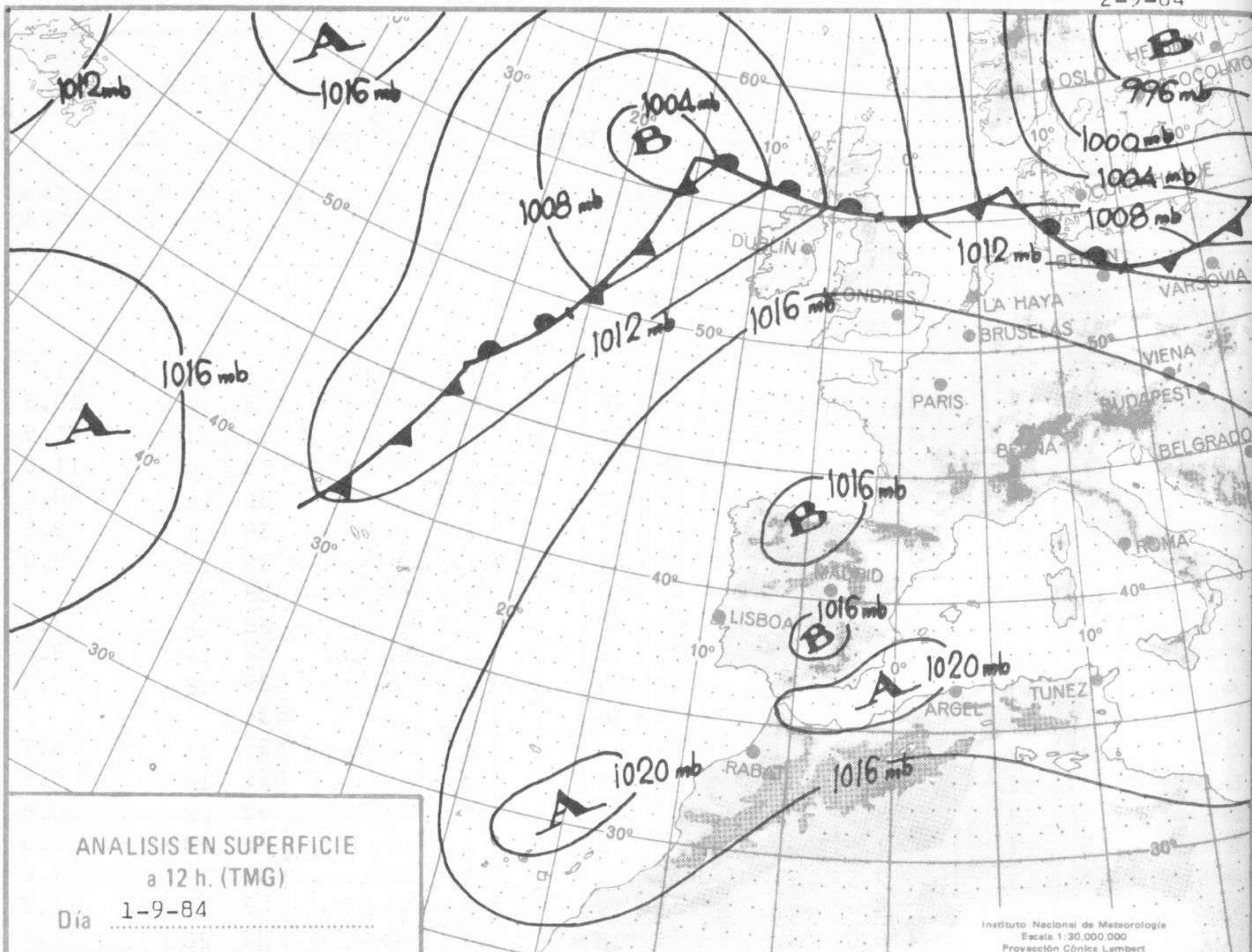
| Estaciones | Temperatura | | Precipitación | | Horas de sol | Estaciones | Temperatura | | Precipitación | | Horas de sol | Estaciones | Temperatura | | Precipitación | | Horas de sol |
|-----------------|-------------|------|---------------|-------|--------------|-----------------|-------------|------|---------------|-------|--------------|-------------------|-------------|------|---------------|-------|--------------|
| | Máx. | Min. | Día | Noche | | | Máx. | Min. | Día | Noche | | | Máx. | Min. | Día | Noche | |
| La Coruña ... | 26 | 20 | | | 6.2 | Navacerrada | 26 | 16 | | | 7.8 | Castellón ... | 31 | 17 | | | 11.0 |
| Monteventoso | 26 | 19 | | | | Madrid/Barajas | 36 | 16 | | | 9.2 | Valencia (A) | 33 | 18 | | | 10.3 |
| El Ferrol ... | | | | | | Madrid (C.Un.) | 36 | 16 | | | 9.6 | Valencia ... | 31 | 19 | | | 11.5 |
| Lugo (P.C.) ... | 32 | 13 | | | 10.2 | Madrid (Retiro) | 34 | 18 | | | 9.3 | Alicante (A) | 33 | 19 | | | 11.0 |
| Santiago de C. | 24 | 16 | | | 7.4 | Guadalajara... | 36 | 15 | | | 8.9 | Alicante ... | 31 | 18 | | | 10.6 |
| Pontevedra ... | 26 | 20 | | | 4.1 | Toledo ... | 38 | 21 | | | 7.9 | Murcia (A) ... | 35 | 15 | | | 9.8 |
| Vigo (A) ... | 25 | 18 | | | 6.0 | Cuenca ... | 36 | 16 | | | 11.1 | Murcia ... | 35 | 13 | | | 9.0 |
| Vigo ... | 25 | 19 | | | 6.4 | Molina de A. | 34 | 10 | | | 10.6 | Cartagena ... | 28 | 22 | | | |
| Orense ... | 30 | 13 | | | 9.6 | Ciudad Real | 36 | 20 | | | 9.2 | San Javier ... | 28 | 16 | | | 7.9 |
| Ponferrada ... | 32 | 16 | | | 7.7 | Albacete (A) | 35 | 18 | | | 9.7 | Sevilla (A) ... | 32 | 19 | | | 8.4 |
| Avilés (A) ... | 29 | 18 | | | 5.8 | Cáceres ... | 34 | 19 | | | 8.7 | Córdoba (A) | 39 | 18 | | | 7.0 |
| Gijón ... | 28 | 18 | | | 7.6 | Badajoz (A) | 35 | 18 | | | 9.8 | Jaén ... | 34 | | | | |
| Oviedo ... | 31 | 18 | | | 7.7 | Vitoria (A) ... | 34 | 13 | | | 8.2 | Granada (A) | 35 | 14 | | | 8.7 |
| Santander (A) | 33 | 18 | | | 8.6 | Logroño ... | 35 | 15 | | | 10.5 | Huelva ... | 26 | 18 | | | 8.5 |
| Santander ... | 32 | 19 | | | 8.5 | Logroño (A) | 37 | 17 | | | 10.6 | Jerez de la F.(A) | 33 | 18 | | | 10.8 |
| Bilbao (A) ... | 37 | 17 | | | 7.9 | Pamplona ... | 35 | 15 | | | 1.7 | Cádiz ... | 26 | 20 | | | 5.3 |
| San Sebastián | 32 | 18 | | | 9.5 | Huesca (A) ... | 35 | 20 | | | 10.5 | Tarifa ... | 22 | 19 | | | 7.2 |
| S.Sebastián (A) | 33 | 19 | | | 10.1 | Daroca ... | 35 | 19 | | | 10.7 | Málaga (A) ... | 29 | 18 | | | 11.0 |
| León (A) ... | 32 | 15 | | | 10.0 | Zaragoza (A) | 36 | 18 | | | 10.7 | Almería (A) | 33 | 20 | | | 10.4 |
| Zamora ... | 33 | 17 | | | 8.1 | Zaragoza ... | 35 | 18 | | | | Palma de M.(A) | 29 | 14 | | | 9.8 |
| Palencia ... | | | | | | Calamocha ... | | | | | | Mahón (A) ... | 29 | 20 | | | 11.5 |
| Burgos (A) ... | 34 | 14 | | | 10.2 | Teruel ... | 35 | | | | | Ibiza (A) ... | 29 | 19 | | | 11.2 |
| Burgos ... | | | | | | Lérida ... | 35 | 16 | | | 11.2 | S.C.de Tenerife | 26 | 20 | | | 10.9 |
| Valladolid (A) | 35 | 15 | | | 9.9 | Gerona (A) ... | 30 | 15 | | | 8.7 | Tenerife Norte(A) | 24 | 15 | | | 7.8 |
| Valladolid ... | 37 | 14 | | | 8.7 | Barcelona ... | 29 | 18 | | | | Tenerife Sur (A) | 26 | 20 | | | 5.7 |
| Soria ... | 34 | 12 | | | 11.2 | Barcelona (A) | 27 | 17 | | | 11.2 | Izaña ... | 17 | 10 | | | 12.0 |
| Salamanca ... | | | | | | Reus (A) ... | 29 | 18 | | | 7.8 | Las Palmas (A) | 27 | 21 | | | 10.5 |
| Salamanca (A) | 33 | 15 | | | 8.5 | Tarragona ... | 26 | 19 | | | 8.2 | Fuerteventura(A) | 26 | 20 | | | 11.3 |
| Avila ... | 31 | 15 | | | 6.5 | Tortosa ... | 30 | 19 | | | 10.5 | Lanzarote (A) | 29 | 20 | | | 8.8 |
| Segovia ... | 35 | 17 | | | 10.2 | Montseny ... | 22 | 17 | | | 10.8 | La Palma (A) | 24 | 20 | | | 9.5 |
| | | | | | | | | | | | | Hierro (A) ... | 26 | | | | |
| | | | | | | | | | | | | Ceuta ... | 25 | 20 | | | 7.6 |
| | | | | | | | | | | | | Melilla ... | 26 | 21 | | | 2.3 |

NOTA.- Las máximas y precipitaciones (día) son de 06 a 18 (TMG) de ayer. Las mínimas y las precipitaciones (noche) son de 18 (TMG) de ayer a 06 (TMG) de hoy. Las horas de sol son de ayer.

INFORMACION GENERAL

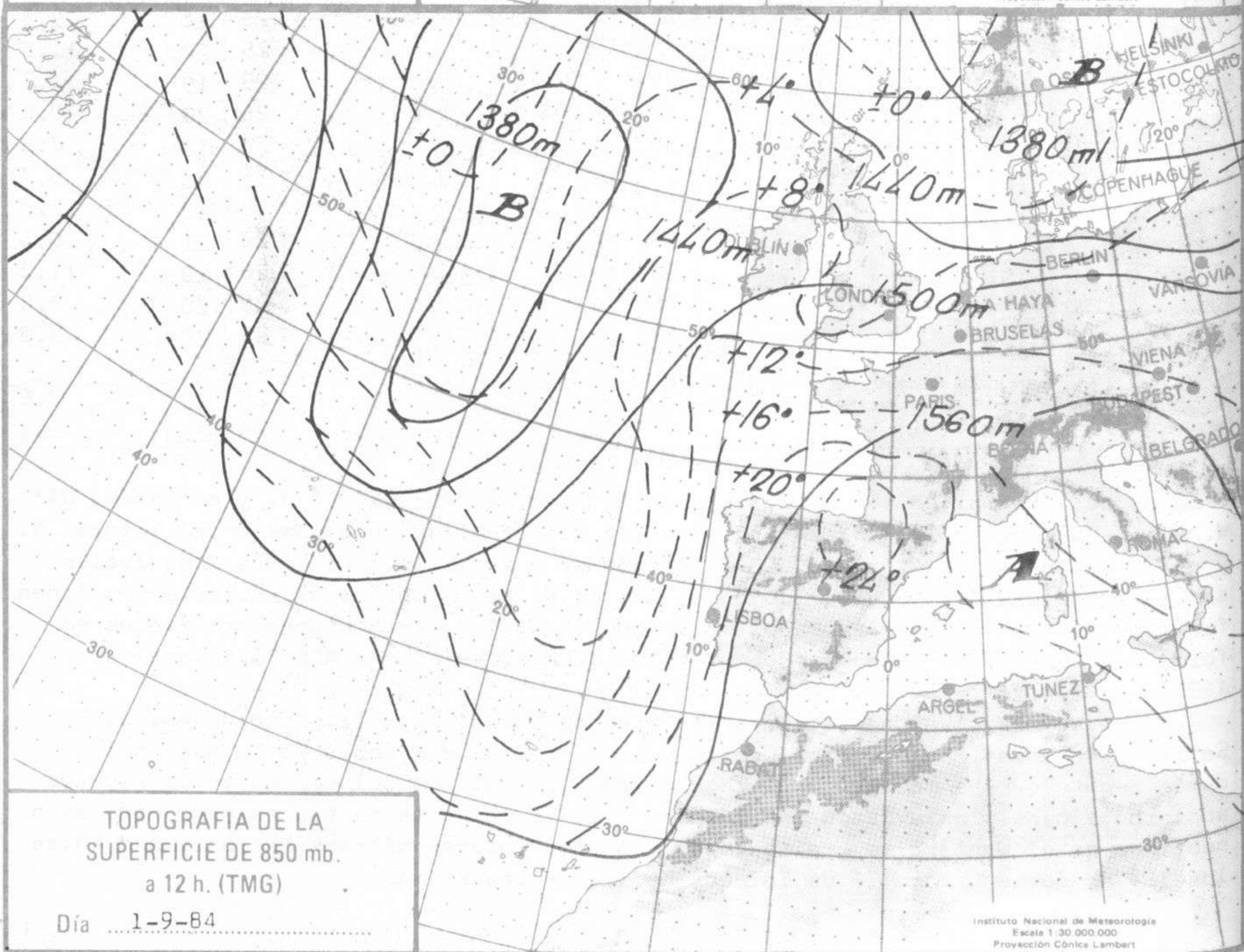
Bajas de 1005 mb. en 40° N. 25° W y de 1015 mb. en 42° N. 04° W. y en 39° N. 04° W. Altas 1021 mb. en 24° N. 24° W. y en 34° N. 13° W. Hay neblinas en el litoral N. y cielo despejado en el resto. La situación es anticiclónica a todos los niveles sobre la Península y tenemos flujo del SW. Al W. de La Coruña se advierte una línea frontogenética. A ambos lados del meridiano 55 W. hay tres ciclones tropicales en formación. Isoceros: Barajas 4300 m. Palma 4400 m. La Coruña 4100 m. Gibraltar 4600 m. y Tenerife 4500 m.

Ayer no se registraron precipitaciones en nuestra geografía. Hubo nubosidad en Galicia, Asturias, bajo Duero, Centro y La Mancha y permaneció despejado en las demás regiones. Las temperaturas recuperaron los valores del verano y los vientos soplaron flojos o estuvieron encalmados. Durante la noche se han formado nieblas o neblinas en el Cantábrico y alto Ebro. Las temperaturas mínimas han oscilado entre los 12° en Soria y los 21° de Toledo, Melilla y Las Palmas.



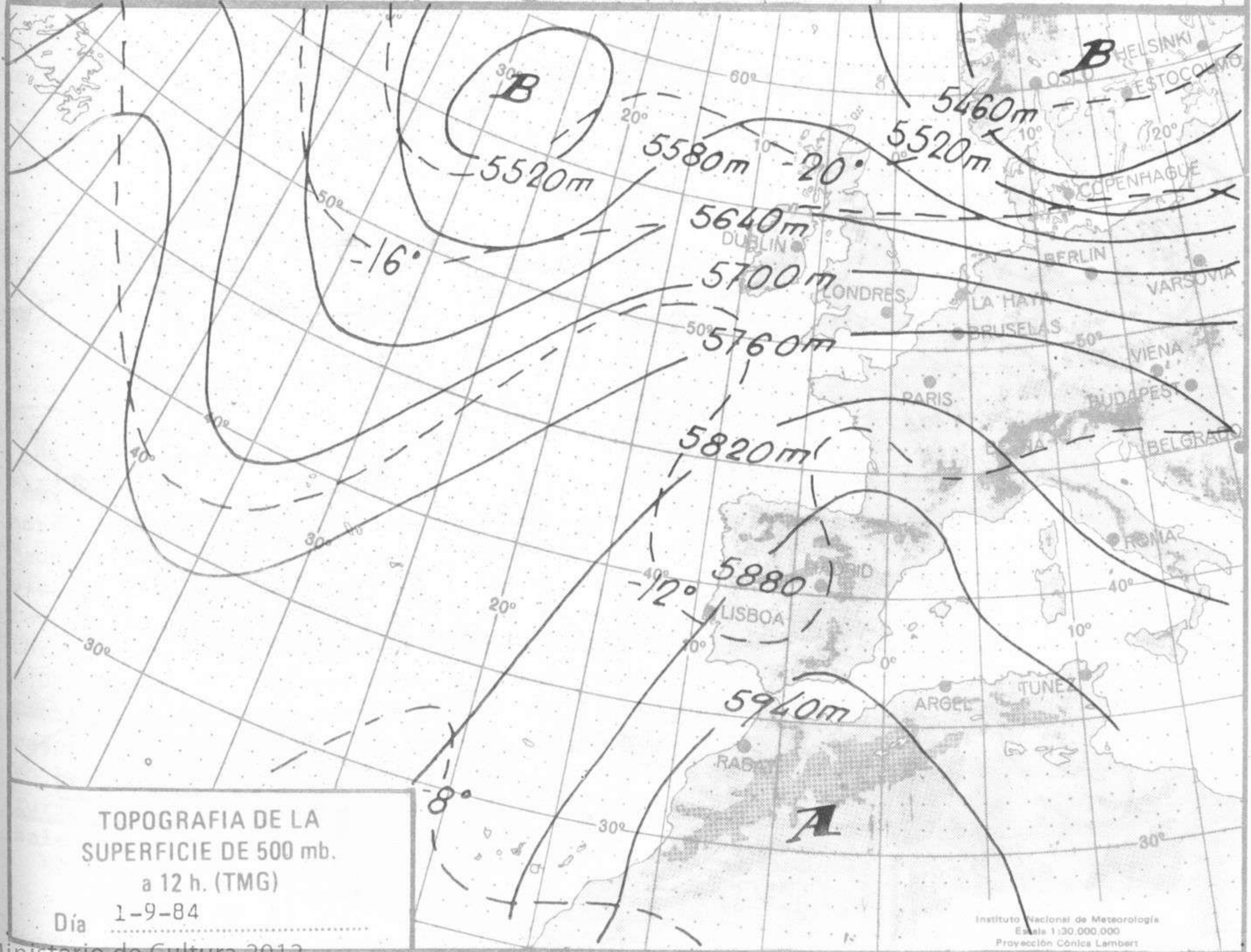
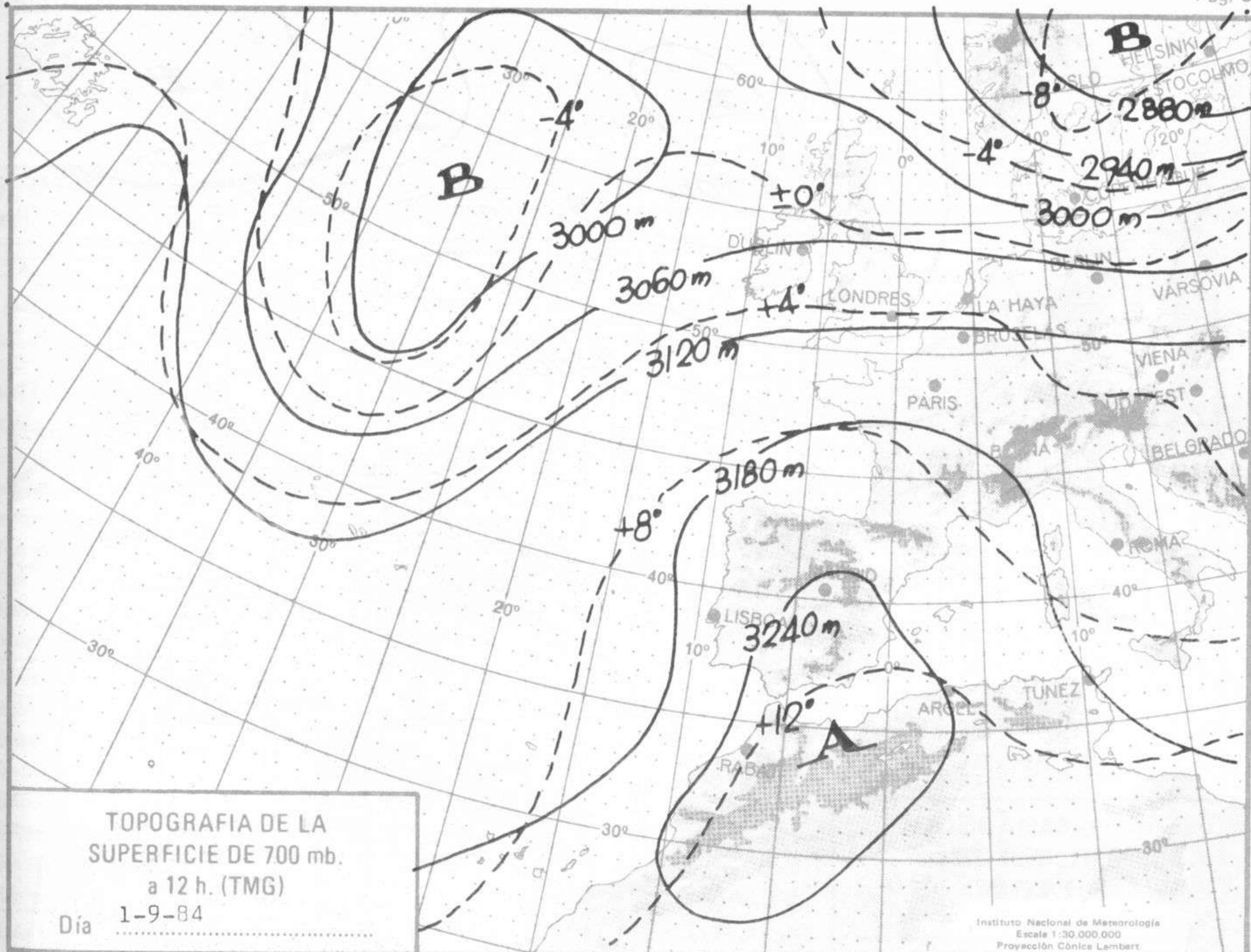
ANALISIS EN SUPERFICIE
a 12 h. (TMG)
Día 1-9-84

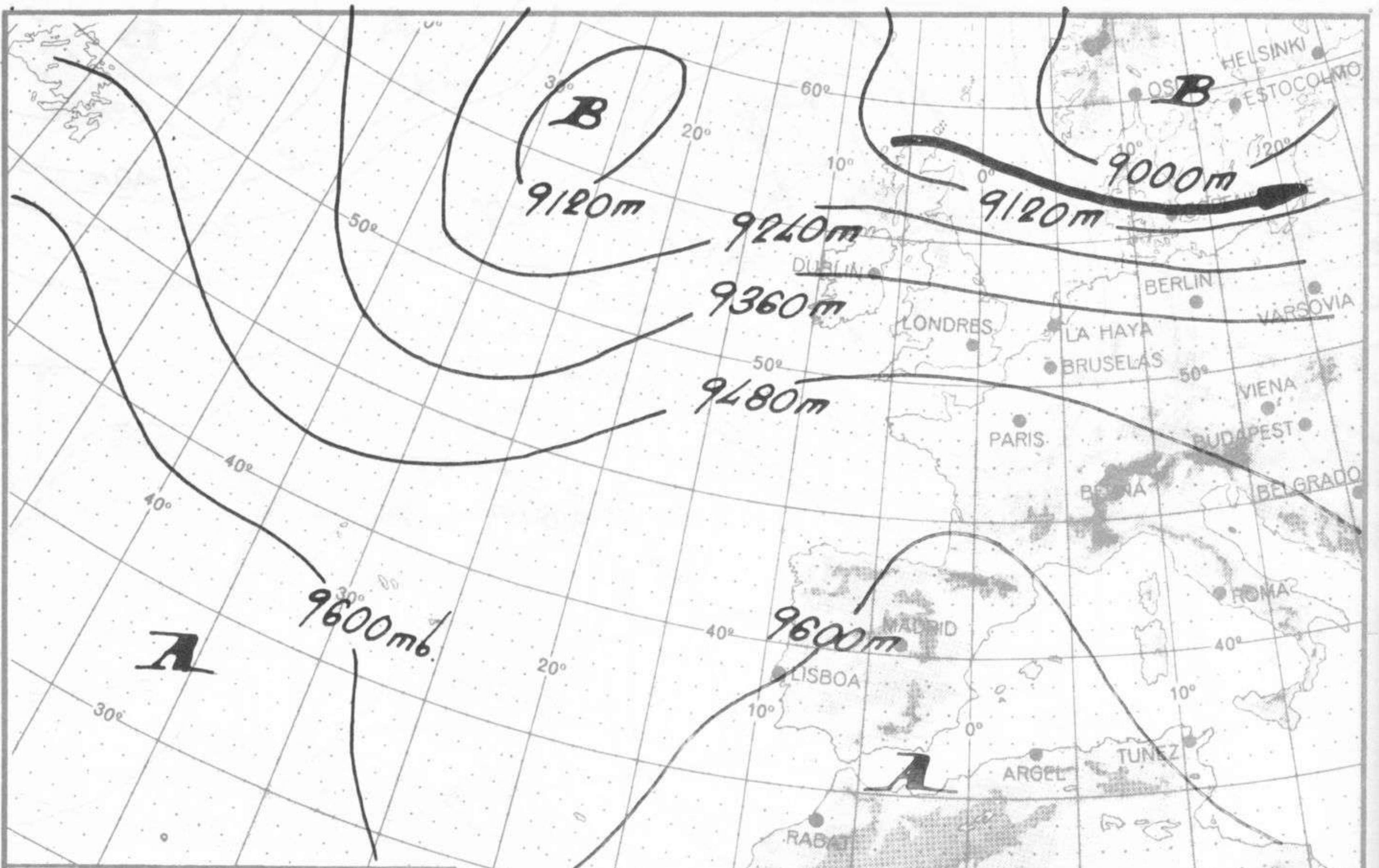
Instituto Nacional de Meteorología
Escala 1:30.000.000
Proyección Cónica Lambert



TOPOGRAFIA DE LA
SUPERFICIE DE 850 mb.
a 12 h. (TMG)
Día 1-9-84

Instituto Nacional de Meteorología
Escala 1:30.000.000
Proyección Cónica Lambert

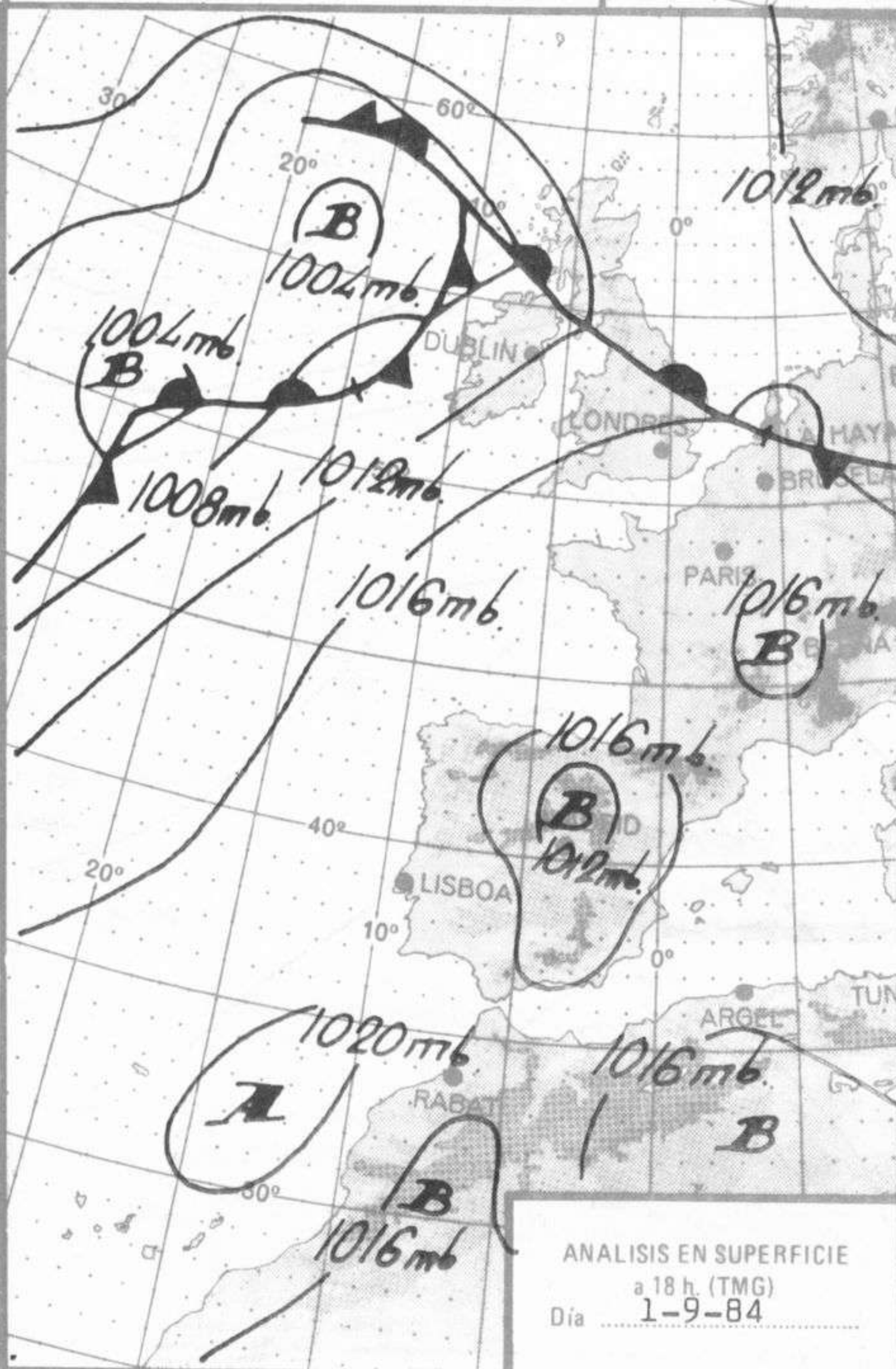




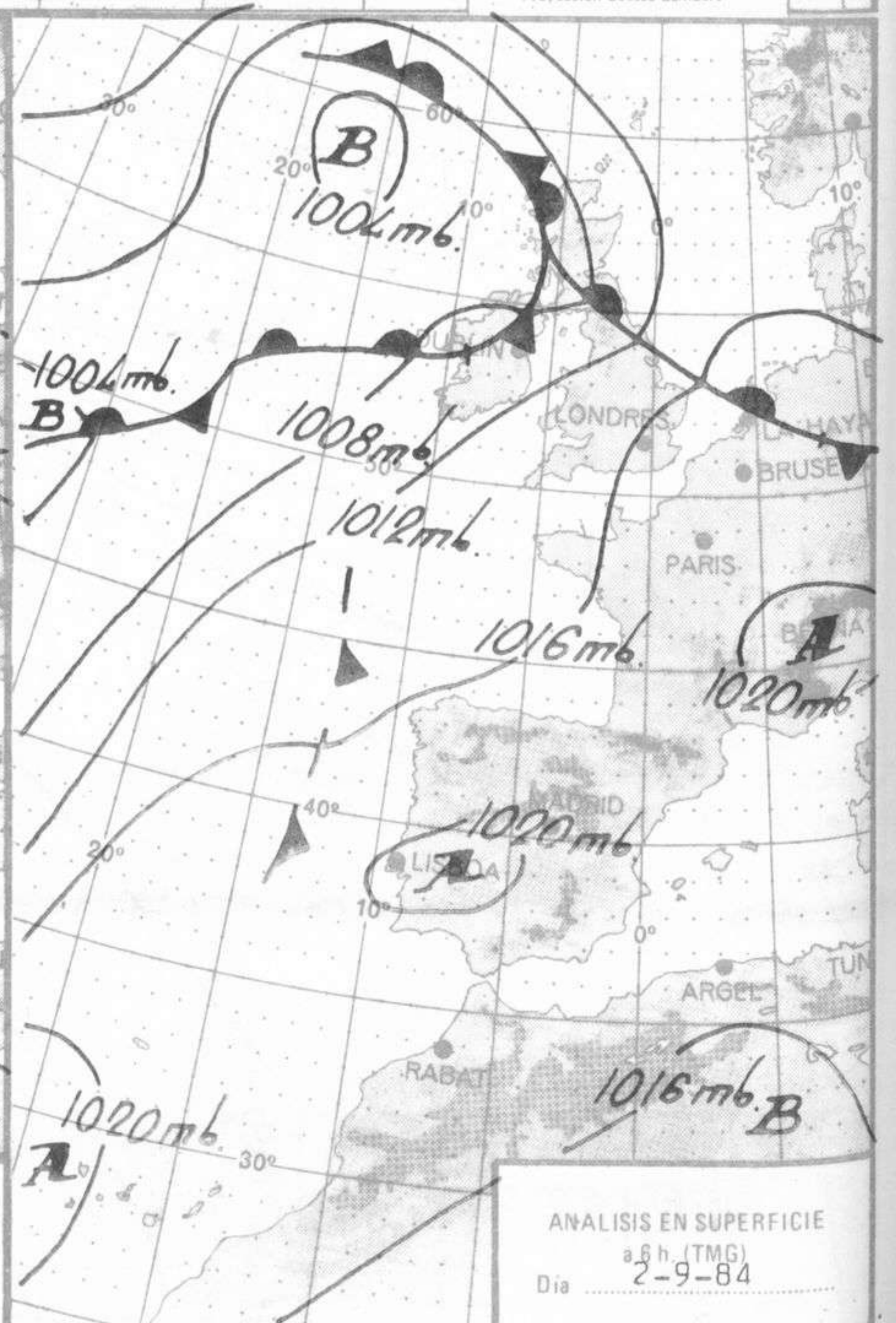
TOPOGRAFIA DE LA SUPERFICIE DE 300 mb. a 12 h. (TMG)

Día 1-9-84

Instituto Nacional de Meteorología
Escala 1:30.000.000
Proyección Cónica Lambert



ANALISIS EN SUPERFICIE a 18 h. (TMG)
Día 1-9-84



ANALISIS EN SUPERFICIE a 6 h. (TMG)
Día 2-9-84