

# DIRECCIÓN GENERAL DEL INSTITUTO GEOGRÁFICO Y ESTADÍSTICO

AÑO XXVI

Núm. 240

## BOLETÍN

DEL

1918

6 de Diciembre

### OBSERVATORIO CENTRAL METEOROLÓGICO

#### Observaciones del Extranjero

Observaciones de la mañana a las 7 <sup>h</sup>													Id. en las 24 horas			Id. de la vispera por la tarde		
Estaciones	Barómetro		Temperatura	Viento		Estado del cielo	Estado del mar	Lluvia ó nieve	Temp. extr. <sup>as</sup>		Barom. a 0° y al nivel del mar	Temperatura	Viento		Estado del cielo			
	a 0° y al nivel del mar	Variación en 3 horas		Dirección	F <sup>va</sup>				Max. <sup>a</sup>	Min. <sup>a</sup>			Dirección	F <sup>va</sup>				
Escandinavia	Bodo	7694	0.0	3	E	2	C.D.											
	Gristiansund	7574	0.0	6	E	0	C.D.		5	-2	7599	1	E	4	C.			
	Shudesnoes								8	4	7582	7	E	0	C.			
Europa Oriental y Central	Riga																	
	Moscou																	
	Nicolaiew																	
	Feldkirch																	
	Czernowitz																	
	Cracovia																	
	Pola																	
	Viena																	
Berlin																		
Berna																		
Islas Británicas	Stornoway																	
	Shields																	
	Valentia																	
Francia	Gris Nez																	
	St. Mathieu																	
	Isla de Aix																	
	Biarritz																	
	Paris																	
	Clermont																	
	Perpiñán																	
Cabo Sicié																		
Niza																		
Italia	Liorna																	
	Roma																	
	Cagliari																	
	Palermo																	
Portugal	Porto	7606	+1.1	10.6	E	3	C.	onde	15	14	10	7635	14.0	E	5	C.		
	Lisboa	7573	-0.7	13	E	5	sub.	onda	14	13	10	7647	10	E	5	sub.		
	Lagos	7614	-1.5	15	W	1	de	onda	15	15	15	7650	15	C	0	C.		
	Horta																	
	Flores																	
	Punta Delgada	7674	+0.7	15.3	W	3	N	onda		19	14	7654	15.0	NW	1	C.D.		
Funchal	7665	+0.1	18	X	X	E	X		21	13	17	7664	18	SW	5	de		
Marruecos y Argelia	Tánger																	
	Orán																	
	Laghouat																	
	Argel																	
	Cap de Garde																	
	Túnex																	
Biskra																		

#### Radiogramas

#### Precios de suscripción

España ..... Un año 18 pesetas . Un semestre 9 pesetas  
 Extranjero ..... Un año 30 pesetas

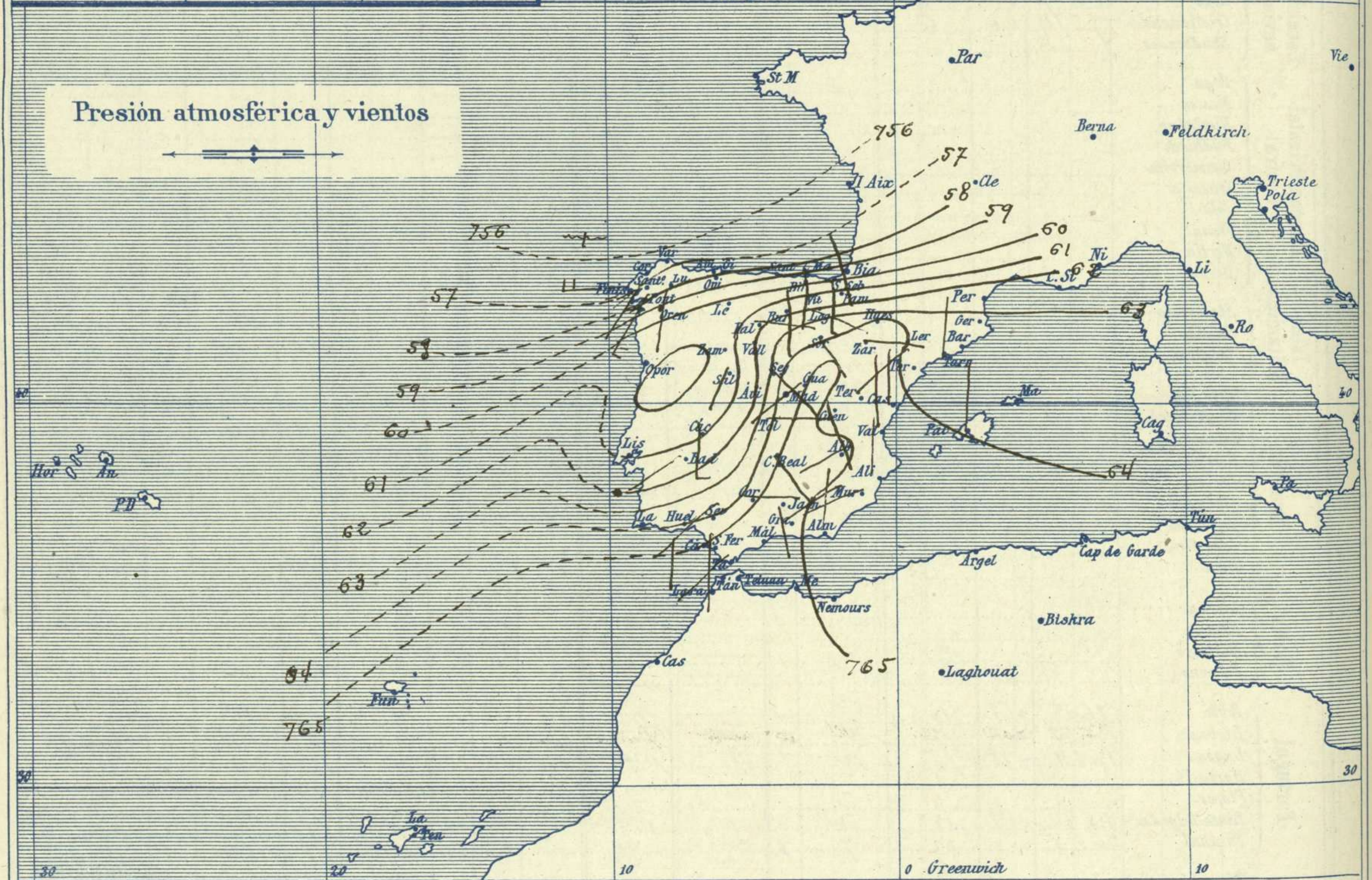
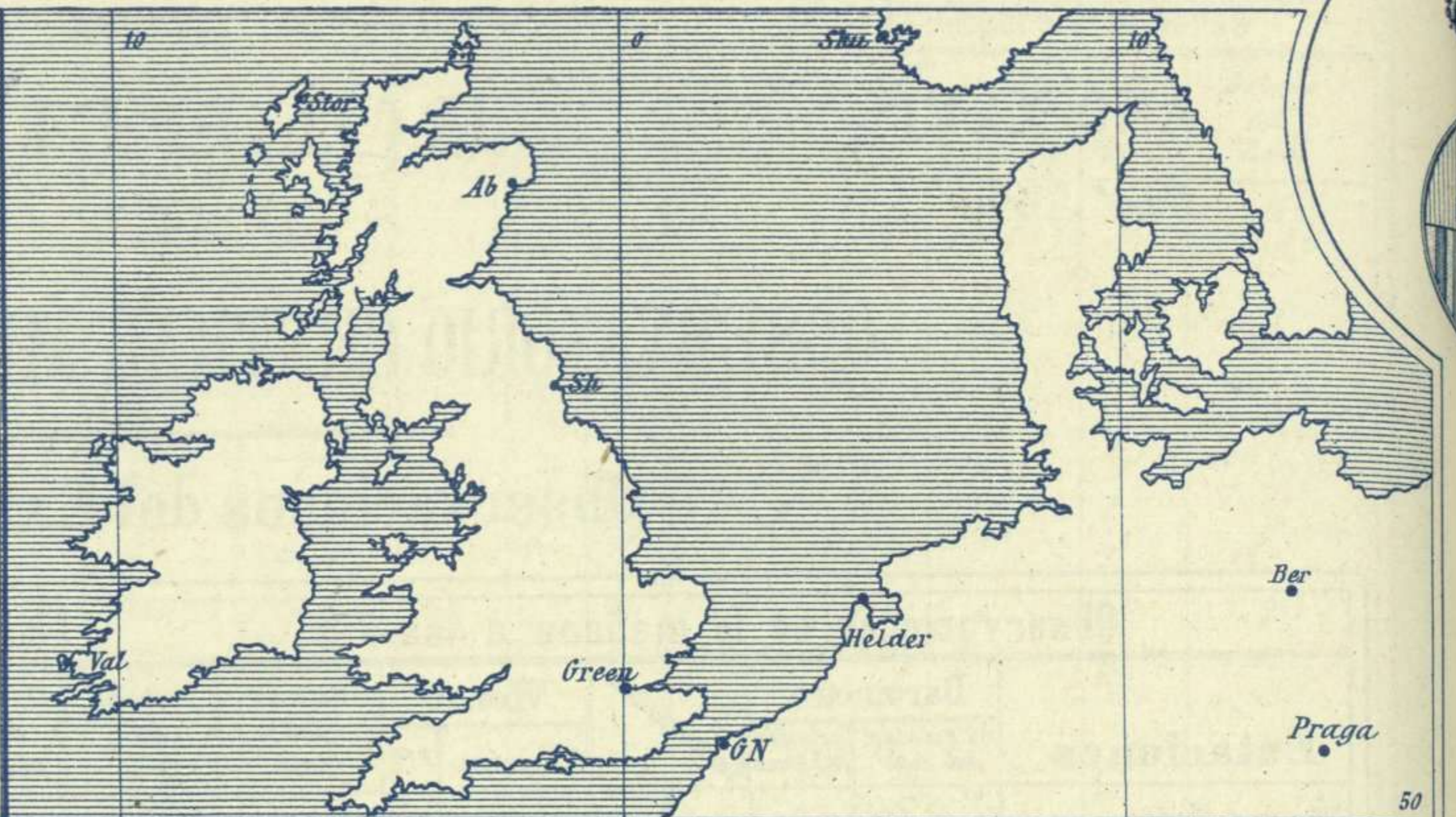
Administrador { Habilitado del material de la Dirección general del  
 Instituto Geográfico y Estadístico. Madrid

#### Dirección : Adresse : Address :

Señor  
 Jefe del Observatorio Central Meteorológico  
 Parque del Retiro  
 Madrid. (ESPAÑA)

Apartado n.º 285.

Signos convencionales		
Fuerza del viento	Cielo	Mar
0 Calma	○ Despejado	Llana
1 Ventolina		
2 Muy flojo	⊙ Con nubes	Rixada
3 Flojo		
4 Bonancible (Moderado)	⊖ Bruma	Marejada
5 Fresquito (Algo fuerte)		
6 Fresco (Fuerte)	⊗ Niebla	Marejada gruesa
7 Duro		
8 Muy duro	● Lluvia	Gruesa
		Muy gruesa
		Arbolada
		Muy arbolada



Estado general

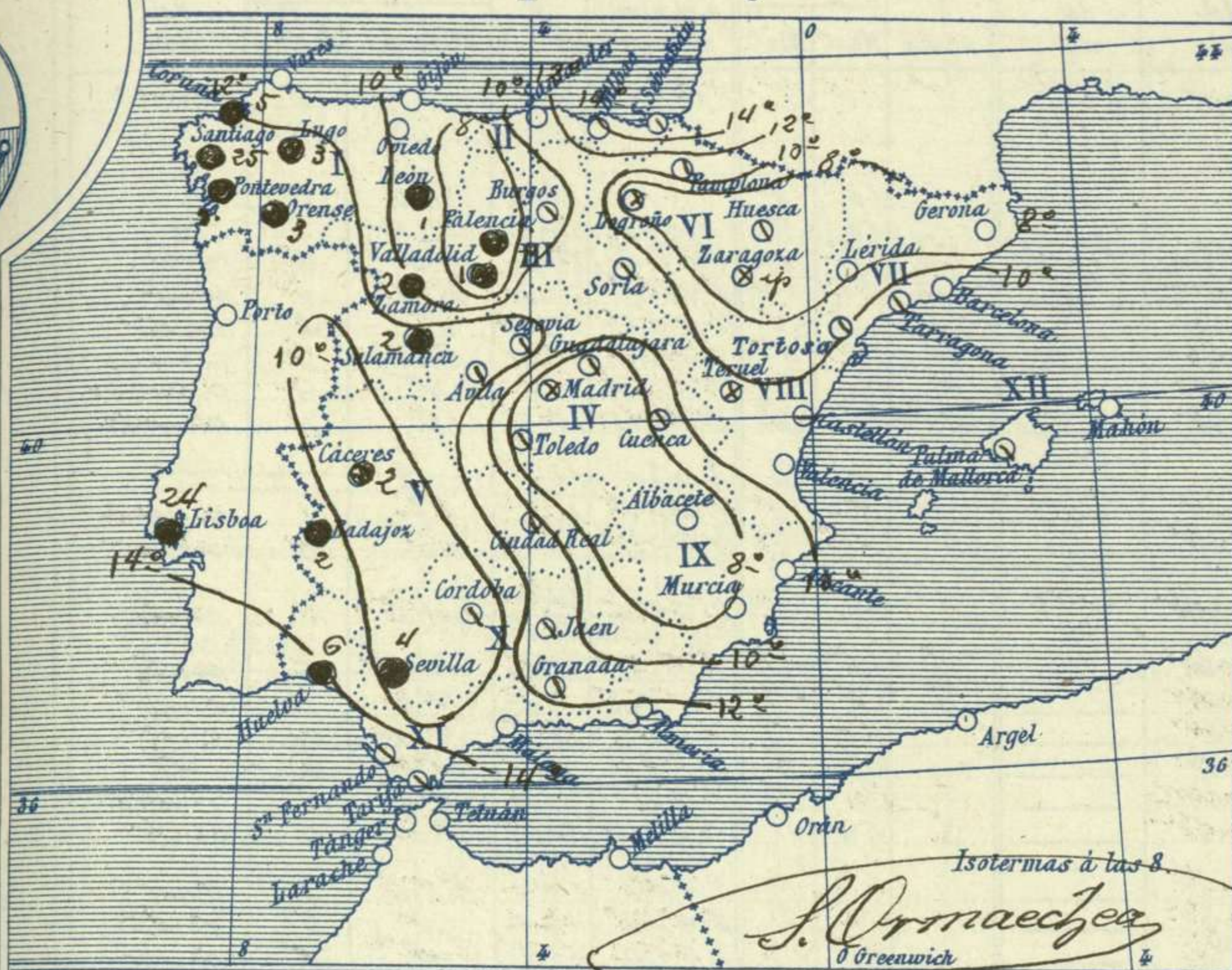
Una borrasca importante se debe de encontrar hacia el Canal de la Mancha, por cuyo influjo se inició en la península Ibérica cambio de tiempo y que se registran sobre Cantabria y Galicia lluvias abundantes. Por todas partes aumento la nubosidad y los vientos dominantes son los del Sur. La temperatura máxima de ayer fue de 24 grados en Murcia y la mínima de hoy ha sido de 3 grados bajo cero en León. El Cantábrico está con Marejada

*J. Galbis*

El Director general: Marqués de Teverga

El Ingeniero Geógrafo Jefe del Observatorio. J. Galbis

Temperaturas y Lluvias



S. Ormaechea  
Greenwich

Tiempo probable

EN LAS REGIONES

- I } Vientos moderados y fuertes de la
- II } región del W. y lluvias. Mar.
- III } Vientos flojos y moderados de la
- IV } región del Sur.
- V }
- VI }
- VII }
- VIII } Vientos flojos de dirección varia-
- IX } ble y tiempo con tendencia a em-
- X } peorar.
- XI }
- XII }

Los números colocados al lado de ● designan m/m de lluvia recogida.

Telegrama para las Comandancias de Marina depositado a las 12. h. 40. m

Persistencia del mal tiempo en Cantabria y Galicia.

Observaciones de Madrid entre 12<sup>h</sup> del día 5 y 12<sup>h</sup> del día 6

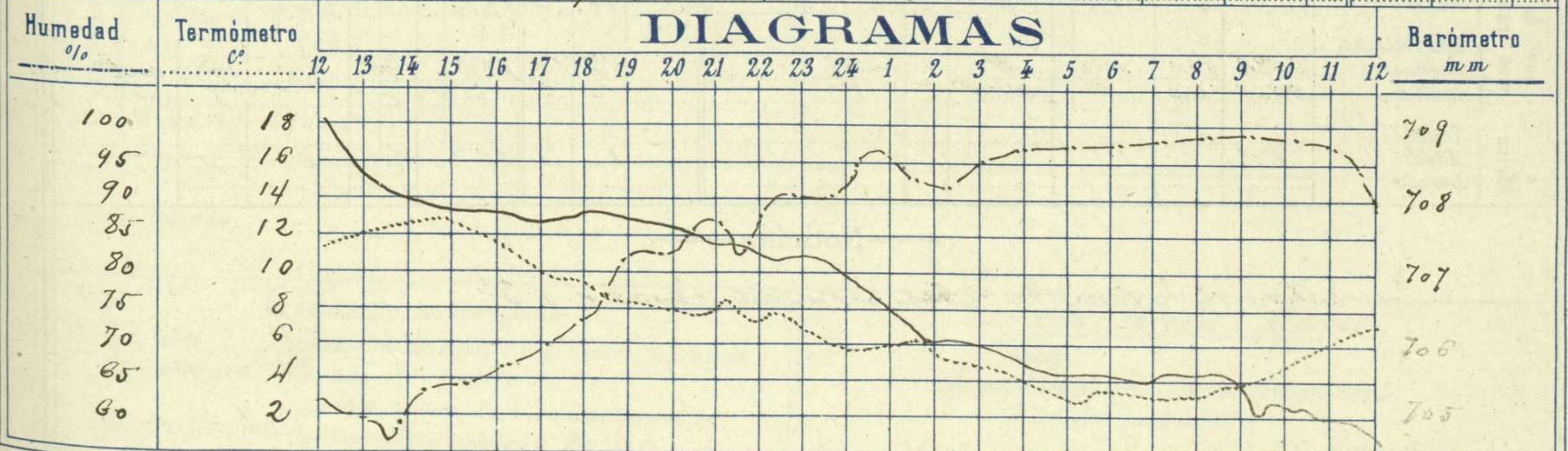
PARQUE DEL RETIRO (Altitud 667 m.)

Observaciones aerológicas

Hora.....

Hora	Barómetro m m	Termómetro C°	Humedad o/o	Viento		Lluvia o Nieve	Estado del Cielo	Notas	Alturas	Dirección del viento	Fuerza 0 a 9	Alturas	Dirección del viento	Fuerza 0 a 9
				Dirección	F <sup>ra</sup> 0 a 9									
12	709.1	11.2	61	Cal	0		Ido	Temp <sup>a</sup> máx <sup>a</sup> a la sombra 12.7						
16	707.8	11.5	66	Id	0		Ido	id. mínima id. 2.9						
20	707.6	7.8	83	Id	0		Ido	Horas de sol despejado en el día						
24	707.0	5.7	93	Id	0		Id	de ayer 2 h. 15 m.						
4	705.7	4.1	97	Id	0		Id							
8	705.6	3.4	99	SE	0		Nbla							
12	704.7	7.4	89	S	0	ipble	Lluvia							

DIAGRAMAS



Observaciones de España

Table with columns for Observaciones de la mañana á 8 horas, Id.en las 24 horas, and Id.de la víspera á 16 horas. Rows list stations across regions: Región del N.W. I., Región Cantábrica II, Región del Duero III, Región Central IV, Extremadura V, Alto Ebro VI, Cataluña VII, Levante VIII, Región del SE IX, Cuenca del Guadalquivir X, Costa del Sur XI, Baleares XII, Canarias, and Africa.

Noticias

Los datos de presión de Traña solamente reducidos a 0°