

DIRECCIÓN GENERAL DEL INSTITUTO GEOGRÁFICO Y ESTADÍSTICO

AÑO XXVI

BOLETÍN

1918

Núm.º 298

DEL

25 de Octubre

OBSERVATORIO CENTRAL METEOROLÓGICO

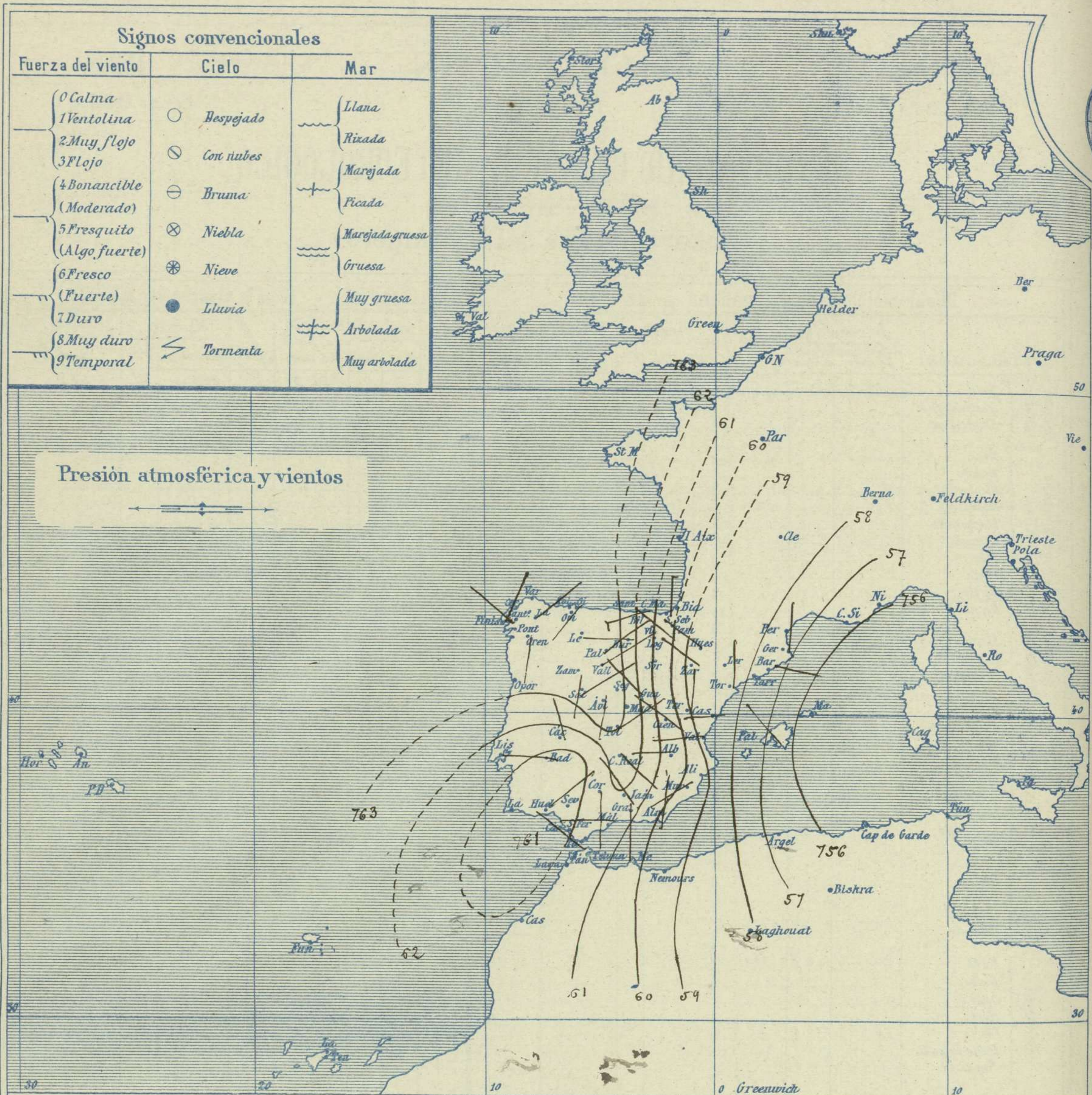
Observaciones del Extranjero

Estaciones	Observaciones de la mañana á las 7 ^h							Id. en las 24 horas			Id. de la vispera por la tarde					
	Barómetro		Temperatura	Viento		Estado del cielo	Estado del mar	Lluvia ó nieve	Temp. extr. ^{as}		Barom.º á 0º y al nivel del mar	Temperatura	Viento		Estado del cielo	
	á 0º y al nivel del mar	Variación en 3 horas		Dirección	F ^{va}				Max. ^a	Min. ^a			Dirección	F ^{va}		
Escandinavia	Bodo	746.0	+0.5	6	NE	2	C	Riz ^a	10	7	4	752.2	5	WNW	2	LL ^a
	Cristiansund															
	Skudesnoes															
Europa Oriental y Central	Riga															
	Moscou															
	Nicolaiew															
	Feldkirch															
	Czernovitz															
	Cracovia															
	Pola															
	Viena															
Berlin																
Berna																
Islas Británicas	Stornoway															
	Shields															
	Valentia															
Francia	Gris Nez															
	St. Mathieu															
	Isla de Aix															
	Biarritz															
	Paris															
	Clermont															
	Perpiñán															
Cabo Sicié																
Niza																
Italia	Liorna															
	Roma															
	Cagliari															
	Palermo															
Portugal	Porto	763.4	+0.7	15	E	3	S.		1	15	10	762.1	12	S	1	N ^{lla}
	Lisboa															
	Lagos															
	Horta															
	Flores	765.7	+0.5	17.4	S	4	N	m ^{lla}		20	6	768.5	16	Cal	0	C.
	Punta Delgada											764.5	20	ENE	1	C.C.
Funchal																
Marruecos y Argelia	Tánger															
	Orán															
	Laghounat															
	Argel															
	Cap de Garde															
	Túnex															
Biskra																

Radiogramas

Precios de suscripción
 España..... Un año 18 pesetas. Un semestre
 Extranjero..... Un año 30 pesetas
Administrador { Habilitado del material de la Dirección gener
 Instituto Geográfico y Estadístico. Madrid

Dirección : Adresse : Address :
 Señor
 Jefe del Observatorio Central Meteorológico
 Parque del Retiro
 Madrid. (ESPAÑA)
 Apartado n.º 285.



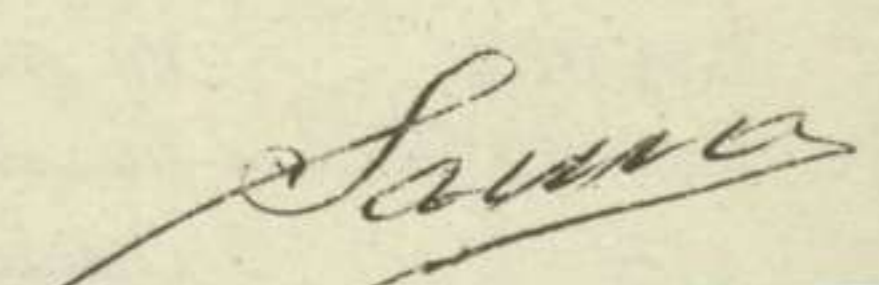
Estado general

Se retiran hacia Italia las presiones débiles pero aun queda un secundario colocado entre el Sur de Portugal y el golfo de Cádiz (761 mm) que aun está poco definido. Mejoró el tiempo sobre toda la península Ibérica después de haber llovido durante el día de ayer en la Meseta Central, Cantabria, Galicia, Cataluña y Levante, vientos flojos de dirección variable. La temperatura máxima de ayer fue de 22 grados en Málaga y la mínima de hoy ha sido de cero grados en Patencia. Las presiones altas deben de hallarse hacia Irlanda.

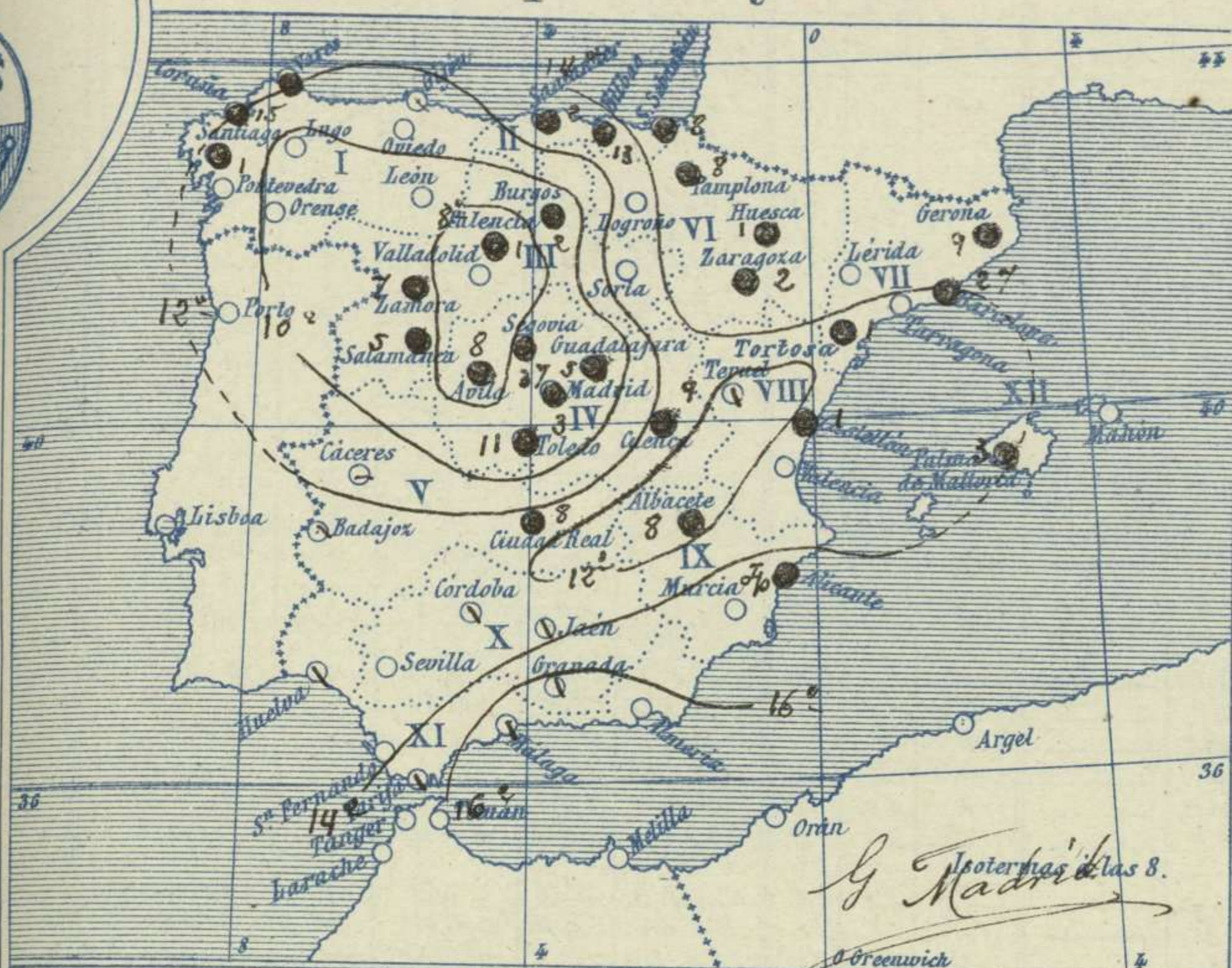
El mar está poco agitado por todo el litoral español

El Director general: Marqués de Teverga

El Ingeniero Geógrafo Jefe del Observatorio. J. Galbis



Temperaturas y Lluvias



Tiempo probable

EN LAS REGIONES

- I } Vientos flojos de la region del Norte y
- II } algunas lluvias.
- III }
- IV }
- V }
- VI } Vientos flojos y moderados de la region
- VII } del Norte y buen tiempo poco estable.
- VIII }
- IX }
- X } Vientos flojos y moderados de direccion
- XI } variable y tendencia a empeorar.
- XII } Vientos del Norte y algunos chubascos.

Los numeros colocados al lado de ● designan m/m de lluvia recogida.

Telegrama para las Comandancias de Marina depositado a las 12 h. a. m

En Andalucía el tiempo es muy inseguro y tiende a empeorar.

Observaciones de Madrid entre 12^h del dia 24 y 12^h del dia 25.

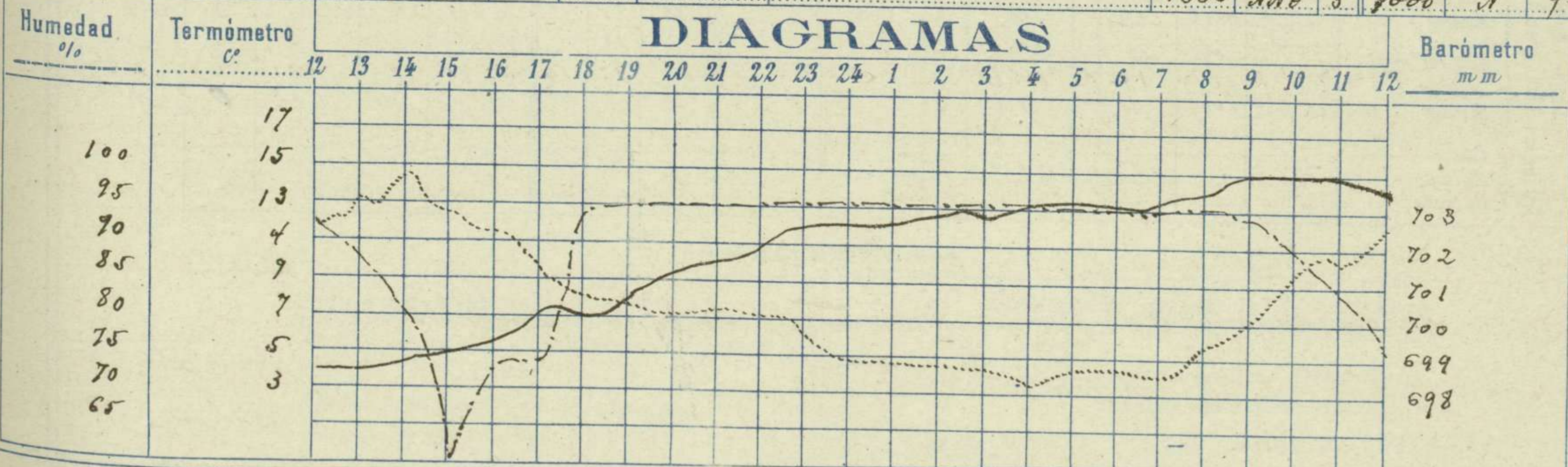
PARQUE DEL RETIRO (Altitud 667 m.)

Observaciones aerológicas

Hora 11 h 0 mts

Hora	Barómetro m m	Termómetro C°	Humedad %	Viento		Lluvia o Nieve	Estado del Cielo	Notas	Alturas	Dirección del viento	Fuerza 0 a 9	Alturas	Dirección del viento	Fuerza 0 a 9
				Dirección	F ^{va} 0 a 9									
12	698.5	4.6	9.1	WSW	1	0.4	C. cub.	Temp. máx. a la sombra 14.6	50	SW	2	2200	N	6
16	699.3	4.2	7.3	NNW	1	0.5	Cub.	id. mínima id. 3.3	100	WSW	2	2400	NNE	7
20	701.2	7.0	9.5	W	1	0.5	D. de	Horas de sol despejado en el dia	150	W	3	2800	N	5
24	702.5	4.8	9.5	WSW	0	0	De	de ayer 1 ^h 50 mts	200	WSW	2	3400	N	3
4	703.0	3.3	9.5	WNW	1	0.1	C. Despe.		500	W	1	4200	NNW	6
8	703.6	5.8	9.5	Cal	0	0.1	C. De		600	WNW	1	5000	N	6
12	703.7	12.2	7.5	SW	0	0	De		700	N	2	5800	N	9
									1000	N	6	6400	WNW	7
									1200	NNE	5	8200	N	8
									1800	NNE	3	8000	N	9

DIAGRAMAS



Observaciones de España

Observaciones de la mañana á 8 horas										Id. en las 24 horas			Id. de la vispera á 16 horas				
Estaciones	Barómetro		Temperatura	Viento		Estado del cielo	Estado del mar	Lluvia ó nieve	Temp. extr. ^{as}		Barom. á 0° y al nivel del mar	Temperatura	Viento		Estado del cielo		
	á 0° y al nivel del mar	Variación en 3 horas		Dirección	F ^{za}				Max. ^a	Min. ^a			Dirección	Fuerza			
Región del N.W. I.	La Coruña	753.1	-0.7	12	Cal. ^o	0	emb. ^o	M. U ^a	15	17	10	750.1	15	N.	2	emb. ^o	
	Vares																
	Avilés																
	Gijón	750.3	+1.0	11.0	S.W.	2	emb. ^o			17	10	752.2	15.2	N.E.	2	emb. ^o	
	Oviedo	752.7		9.0	S.W.	1	emb. ^o			15	8	750.1	13.8	S.W.	1	emb. ^o	
	Finisterre	752.1	+0.4	214.0	N.W.	2	emb. ^o	M. U ^a		17	15	752.2	15.2	N.E.	5	emb. ^o	
	Santiago	752.1	+1.1	9.7	N.W.	3	emb. ^o			17	8	750.0	14.6	N.W.	2	emb. ^o	
	Pontevedra	751.7	+0.2	8.0	N	1	B			0.5	26	6	758.9	17.2	N	1	C.C
	Lugo	753.1		8.5	N.E.	0	emb. ^o			14	5	750.1	14.5	N.W.	2	emb. ^o	
	Orense	753.0	0.0	8.2	S	1	emb. ^o			21	3	752.2	13.5	S.W.	1	emb. ^o	
León	753.6		8.0	N	1	B			13	2	757.6	10.7	N	4	C.C		
Región Cantábrica II	Santander	757.6	+1.6	13.4	W	1	emb. ^o	M. U ^a	2	17	12	750.0	15.6	N.W.	2	emb. ^o	
	Punta Galea	757.0		14.4	W.S.W.	5	emb. ^o	M. U ^a	2	16	10	755.7	15.1	S.E.	2	emb. ^o	
	Bilbao	757.6	+1.2	11.8	S.E.	1	Brisa			13	14	8	757.7	15.2	N.W.	1	emb. ^o
	Cabo Machichaco																
	San Sebastián	751.0	+1.2	215.2	N	4	emb. ^o	M. U ^a	2	16	8	753.3	15.2	N.W.	0	emb. ^o	
Región del Duero III	Zamora	752.5	+1.0	14.6	S	5	Brisa			16	3	758.3	14.8	W	4	emb. ^o	
	Palencia	752.9	+1.0	3.5	N.E.	0	emb. ^o			1	12	0	758.0	9.2	N.E.	4	emb. ^o
	Burgos	752.5	+1.0	5.0	W	2	emb. ^o			2	9	3	757.2	8.2	N.E.	0	emb. ^o
	Soria	750.6	+0.5	2.6	N	2	emb. ^o			2	9	3	757.7	14.3	N.W.	0	emb. ^o
	Valladolid	754.3	+1.0	2.6	N.E.	1	Brisa			2	13	2	756.6	10.2	N.E.	1	emb. ^o
	Salamanca	751.9	+0.4	5.0	N.E.	1	emb. ^o			5	14	2	757.1	11.4	N.W.	2	emb. ^o
Región Central IV	Ávila	753.1		2.6	S	1	emb. ^o			2	10	1	758.0	2.6	N	6	Taxmunda
	Segovia	757.0	+0.9	3.0	N	1	emb. ^o			2.7	8	1	756.1	7.0	S.W.	1	emb. ^o
	Madrid	752.7	+0.4	5.8	Cal. ^o	2	emb. ^o			3	14.6	3.3	756.2	11.2	N.W.	1	emb. ^o
	Toledo	752.8	+0.8	6.4	N.E.	2	emb. ^o			11	12	6	757.3	12.2	S.W.	2	emb. ^o
	Guadalajara	752.2	+0.6	4.4	N.W.	0	emb. ^o			5	12	2	755.6	10.6	N.W.	2	emb. ^o
	Cuenca	759.8	+0.1	2.0	N.W.	2	emb. ^o			9	9	2	757.2	7.2	N.E.	2	emb. ^o
Extrem ^a Mancha V	Cáceres	751.5		10.0	N.W.	0	Brisa			4.5	12	9	759.7	12.0	N	2	emb. ^o
	Badajoz	751.4	+0.2	10.2	W	0	emb. ^o			17	9	759.9	10.2	N.W.	2	emb. ^o	
	Ciudad Real	750.8	+1.5	8.4	S.E.	0	emb. ^o			2	10	5	758.4	9.8	N.W.	4	emb. ^o
Alto Ebro VI	Logroño																
	Pamplona	757.7		10.4	S.W.	3	emb. ^o			2	11	6	757.0	10.6	S.E.	0	emb. ^o
	Huesca	752.4	0.0	7.6	N.W.	1	emb. ^o			1	12.0	5.2	757.1	11.4	S.N.E.	1	emb. ^o
	Zaragoza	752.4	0.0	11.2	N.W.	2	emb. ^o			2	12	8	756.6	10.4	N.W.	1	emb. ^o
Cataluña VII	Lérida																
	Gerona	757.2	0.0	11.0	N	3	emb. ^o			2	16	10	756.5	14.0	S	2	emb. ^o
	Barcelona	757.8	+0.4	14	S.E.	10	emb. ^o	M. U ^a		2.7	19	9	758.4	13.2	S.N.E.	2	emb. ^o
	Tarragona																
Tortosa	752.2	+0.5	12.1	N	2	emb. ^o			1	12	11	755.9	15.1	S.E.	1	emb. ^o	
Levante VIII	Teruel	752.6		6.4	N	0	emb. ^o				17	5	756.1	8.8	S	0	emb. ^o
	Castellón	752.4	+0.2	11.1	W	0	emb. ^o	Air ^o		1	15	10	759.9	12.4	W	1	emb. ^o
	Valencia	759.2		12.6	N.W.	1	emb. ^o				14	5	757.2	12.8	S.W.	1	emb. ^o
Región del SE IX	Albacete	755.2	+0.1	4.8	W	1	emb. ^o			2	10	4	758.2	9.6	S.W.	2	emb. ^o
	Alicante	752.5	+0.6	14.9	N.W.	1	emb. ^o	Hama		1.7	11	757.6	16.5	N.W.	1	emb. ^o	
	Murcia	759.8		15.0	S.W.	2	emb. ^o			12	11	757.4	17.8	S.W.	3	emb. ^o	
Cuenca del Guadalquivir X	Sevilla	760.9		11.4	NE	4	C				21	11	760.7	20.11	S.W.	5	cd
	Córdoba	750.5	0.0	13.0	S	1	emb. ^o				19	11	758.2	18.4	S.W.	2	emb. ^o
	Jaén	751.5		10.6	N.W.	0	emb. ^o				15	9	757.2	14.4	S	2	emb. ^o
	Granada	751.2		11.0	S	0	emb. ^o				14	8	751.0	12.8	W	2	emb. ^o
Costa del Sur XI	Huelva	750.6		10.6	N.E.	1	emb. ^o	M. U ^a		2.0	6	750.1	12.4	S.W.	2	emb. ^o	
	San Fernando	760.6	-0.4	14.2	S.E.	0	C.C	H. U ^a		2.0	12	761.8	17.2	S.W.	2	C.C	
	Tarifa	750.0	-0.3	12.6	N.W.	2	emb. ^o	Hama		1.8	14	750.5	17.8	S.W.	2	emb. ^o	
	Málaga	751.4	+0.4	16.3	W	2	emb. ^o	H. U ^a		2.2	14	760.8	21.1	N.W.	2	emb. ^o	
	Almería	759.3		16.2	N	2	emb. ^o	Hama		1.9	13	758.2	18.3	W	4	emb. ^o	
Balears XII	Palma	756.2	0.0	14	N.W.	3	emb. ^o	M. U ^a		2	19	11	758.4	17.3	W	5	emb. ^o
	Mahón	754.9	+0.8	14	S.W.	2	C.C			4	19	13	768.1	17.2	S.W.	3	C.C
Canarias	Las Palmas	757.8	0.0	20.4	N.E.	0	D				25	20	758.9	22.4	E	2	cd
	La Laguna	757.1	+0.2	15.7	N.W.	4	C.C			1.8	22	14	757.1	18.5	W	2	cd
	Ixáña	751.2	+0.7	4.9	N.W.	9	N. U ^a			2	9	0	762.5	5.0	Cal	0	N. U ^a
Africa	Tetuan																
	Melilla	762.2		16.0	W.S.W.	0	C.				22	10	773.4	20.6	N.W.	0	D.
Larache																	

— Noticias —

Huila = Nieve en las sierras próximas (Prof. Sr. Muñoz Almansa)