

DIRECCIÓN GENERAL DEL INSTITUTO GEOGRÁFICO Y ESTADÍSTICO

AÑO XXIII

BOLETÍN

1915

Núm.º

DEL

30 de Mayo

OBSERVATORIO CENTRAL METEOROLÓGICO

Observaciones del Extranjero

Observaciones de la mañana á las 7 ^h								Id. en las 24 horas		Id. de la vispera por la tarde						
Estaciones	Barómetro		Temperatura	Viento		Estado del cielo	Estado del mar	Lluvia ó nieve	Temp. extr.ªs		Barom.º á 0º y al nivel del mar	Temperatura	Viento		Estado del cielo	
	á 0º y al nivel del mar	Variación en 3 horas		Dirección	F.ª				Max.ª	Min.ª			Dirección	F.ª		
Escandinavia	Bodo															
	Gristiansund															
	Skudesnoes															
Europa Oriental y Central	Riga															
	Moscou															
	Nicolaiew															
	Feldkirch															
	Cernorvitz															
	Cracovia															
	Pola															
	Viena															
	Berlin															
Berna																
Islas Británicas	Stornoway															
	Shields															
	Valentia															
Francia	Gris Nex															
	St. Mathieu															
	Isla de Aix															
	Biarritz															
	Paris															
	Clermont															
Italia	Perpiñán															
	Cabo Sicié															
	Nika															
Portugal	Liorna															
	Roma															
	Cagliari															
	Palermo															
	Porto	761.2	+0.6	15	SW	2	sub.	Naua	2	16	15	761.1	15	S	1	sub.
	Lisboa	759.9	+0.5	16	SW	1	sub.	Ni.º		20	15	759.7	12	SW	H.	sub.
Lagos	761.1	+1.0	16	NE	1	sub.	Naua		24	14	760.8	20	NE	2	sub.	
Horta	765.2	+0.9	16.9	E	0	st.	Naua		21	14	766.2	16.7	NNW	1	st.	
Flores																
Punta Delgada	764.3	+0.9	16.4	Cal.	0	e. d.		5	21	15	763.7	16.6	Cal.	0	e. d.	
Funchal	763.7	+0.1	16.0	N	1	línea	Naua		20	17	763.5	19.1	N	1	sub.	
Marruecos y Argelia	Tanger	761.0		18.1	SW	1	st.	Ni.º		20	12	762.1	10.0	W	2	e. d.
	Oran															
	Laghouat															
	Argel															
	Cap de Garde															
	Túnex															
Biskra																

Radiogramas

Precios de suscripción

Un año...18...pesetas. Un semestre...9...pesetas.

Administrador { Habilitado del material de la Dirección general del Instituto Geográfico y Estadístico. Madrid

Dirección : Adresse : Address :

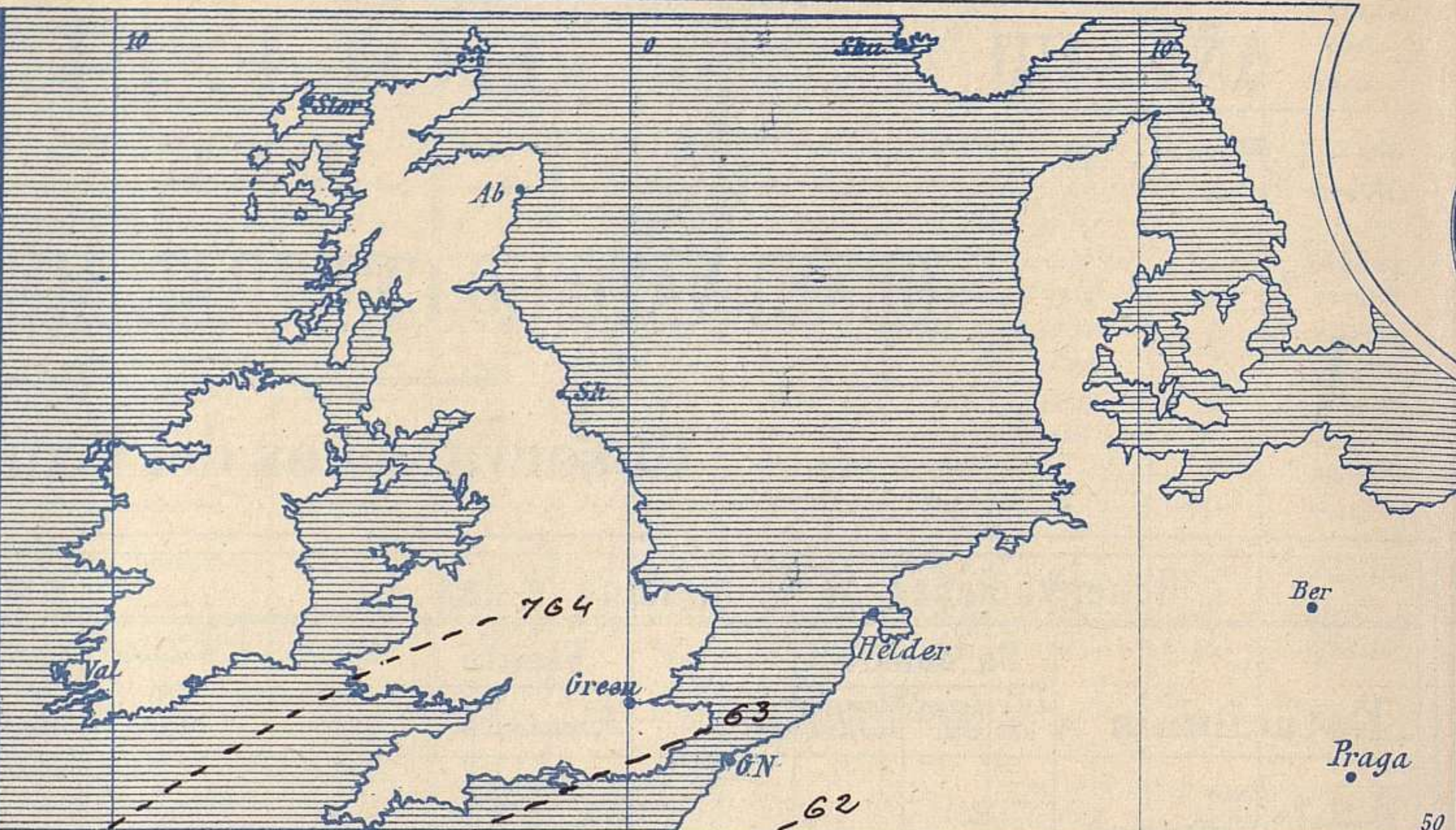
Señor
Jefe del Observatorio Central Meteorológico
Parque del Retiro

Madrid. (ESPAÑA)

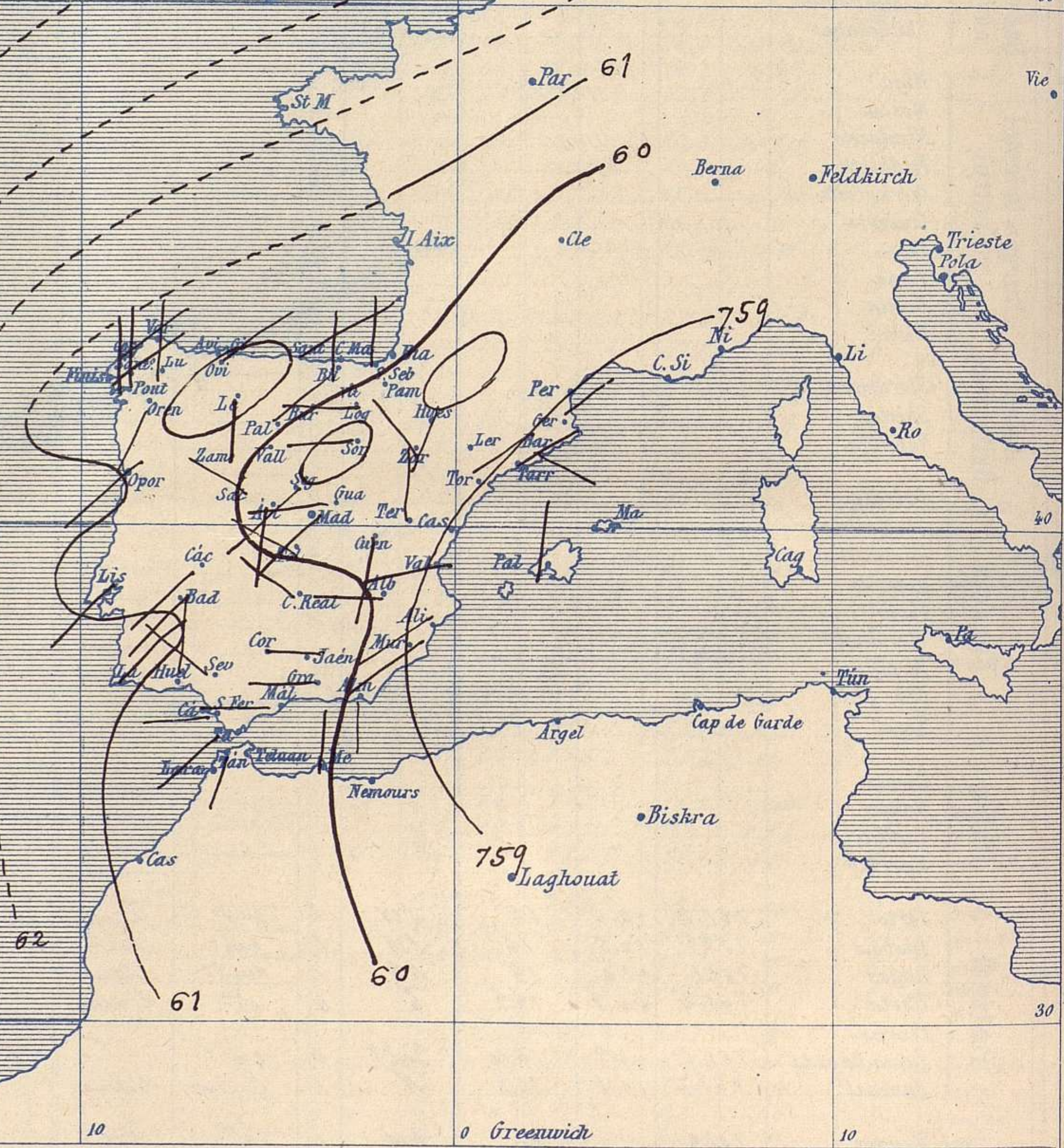
Apartado n.º 285.

Signos convencionales

Fuerza del viento	Cielo	Mar
0 Calma	○ Despejado	{ Lilana
1 Ventolina	○ Con nubes	{ Rizada
2 Muy flojo	⊖ Bruma	{ Marejada
3 Flojo	⊗ Niebla	{ Picada
4 Bonancible (Moderado)	⊙ Nieve	{ Marejada gruesa
5 Fresquito (Algo fuerte)	● Lluvia	{ Gruesa
6 Fresco (Fuerte)	⚡ Tormenta	{ Muy gruesa
7 Duro		{ Arbolada
8 Muy duro		{ Muy arbolada
9 Temporal		



Presión atmosférica y vientos



Estado general

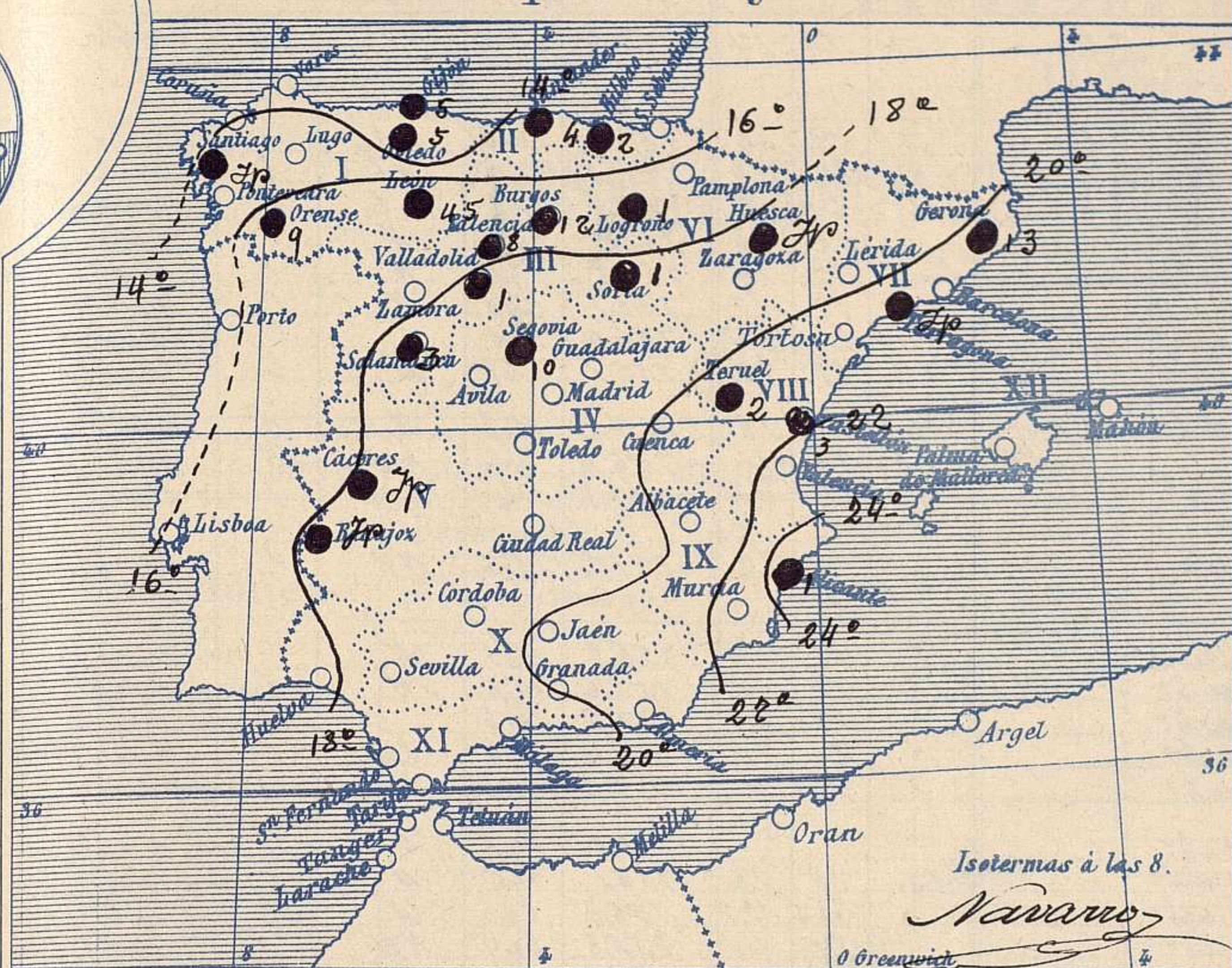
Las menores presiones se hallan sobre el Mediterráneo y en nuestra Península aparecen varios núcleos secundarios que producen ligeras lluvias y tormentas. Los vientos soplan flojos de dirección variable y la temperatura se mantiene suave: la máxima de ayer fue de 27 grados en Murcia y la mínima de hoy ha sido de 9 grados en Teruel. Las presiones altas residen hacia las Islas Británicas.

Sánchez

El Director general: Martin Sánchez

El Ingeniero Geógrafo Jefe del Observatorio. J. Galbis

Temperaturas y Lluvias



Tiempo probable

EN LAS REGIONES

- I
- II
- III
- IV
- V
- VI
- VII
- VIII
- IX
- X
- XI
- XII

No se hace predicción

Isotermas a las 8.

Navarro

Los números colocados al lado de ● designan m/m de lluvia recogida.

Telegrama para las Comandancias de Marina depositado a las h m

No se envia telegrama

Observaciones de Madrid entre 12^h del dia 29 y 12^h del dia 30

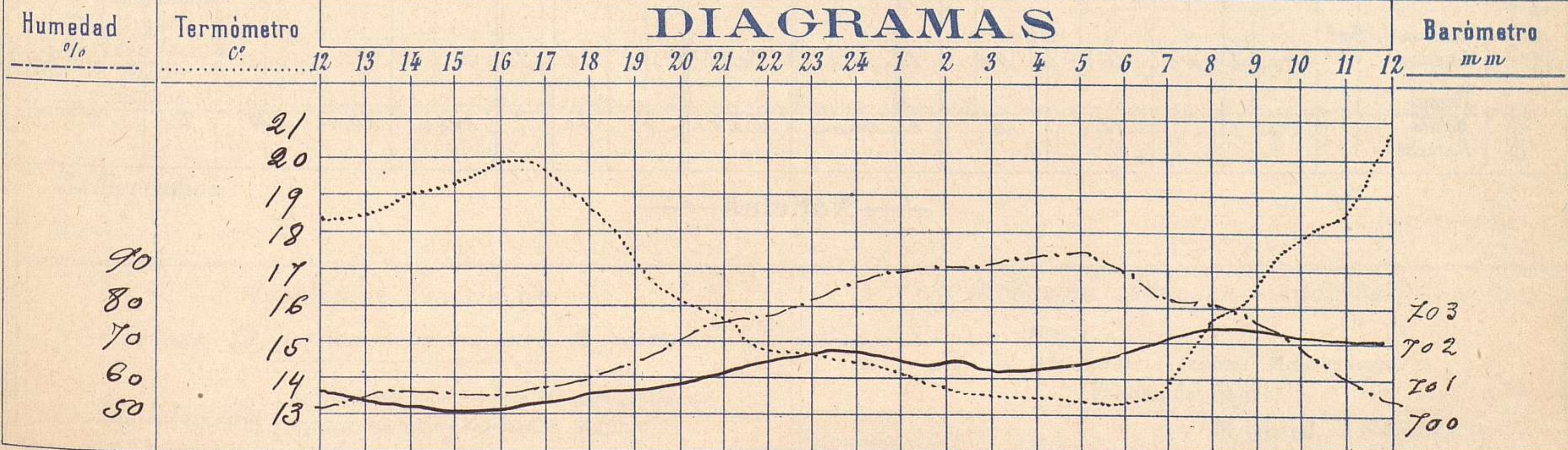
PARQUE DEL RETIRO (Altitud 667 m^s)

Observaciones aerológicas

Hora

Hora	Barómetro m m	Termómetro C°	Humedad o/o	Viento		Lluvia o Nieve	Estado del Cielo	Notas	Alturas	Dirección del viento	Fuerza 0 a 9	Alturas	Dirección del viento	Fuerza 0 a 9	
				Dirección	F ^{va} 0 a 9										
12	700.7	18.5	54	W	1		Cub. b								
16	700.2	20.0	56	W	2		Id.	Temperatura máxima a la sombra 20.8							
20	700.9	16.2	73	W	1		Id.	Id. mín. = 13.5							
24	701.8	14.8	87	W.N.W	2		Cub. b	Horas de Sol despejado							
4	701.3	13.7	94	W	1		Id.	en el día de ayer 13 h 25 m							
8	702.5	15.7	83	S.W	1		Cub. b								
12	702.2	20.8	55	S.W	3		Cub. b								

DIAGRAMAS



Observaciones de España

Observaciones de la mañana á 8 horas								Id. en las 24 horas			Id. de la vispera á 16 horas					
Estaciones	Barómetro		Temperatura	Viento		Estado del cielo	Estado del mar	Lluvia ó nieve	Temp. extr. ^{as}		Barom. á 0° y al nivel del mar	Temperatura	Viento		Estado del cielo	
	á 0° y al nivel del mar	Variación en 3 horas		Dirección	F ^{za}				Max. ^a	Min. ^a			Dirección	Fuerza		
Región del N.W. I.	La Coruña	760.7	-0.7	14.9	N.E.	4	emb. ^o	Llana	17	14	759.2	15.6	N.E.	4	nubl.	
	Vares															
	Avilés															
	Gijón	759.8	+0.8	13.8	N.E.	1	emb. ^o	Llana	5	17	759.4	14.6	N.E.	1	emb. ^o	
	Oviedo	760.3	0.0	12.0	N.E.	1	emb. ^o		5	14	758.6	12.5	N.E.	2	emb. ^o	
	Finisterre	760.1	+0.4	14.8	N.E.	3	emb. ^o	Llana	20	19	758.9	11.8	N.E.	3	bruma	
	Santiago	760.5	+0.5	15.4	N	2	emb. ^o		17	12	758.9	16.7	N	3	emb. ^o	
	Pontevedra	760.2	0.0	13.4	N	1	emb. ^o		Temp.	19	14	757.8	17.4	N	1	emb. ^o
	Lugo	760.0	0.0	12.7	N	2	emb. ^o		11	10	760.1	15.0	N	1	emb. ^o	
Orense	759.3	+0.0	12.0	N.E.	1	emb. ^o		9	20	756.0	19.0	N	1	emb. ^o		
León	758.1	0.0	13.0	N	2	emb. ^o		45	18	755.3	13.8	N	2	emb. ^o		
Región Cantábrica II	Santander	759.9	+0.4	14.9	N.E.	0	emb. ^o	Llana	4	16	757.5	15.2	N	0	emb. ^o	
	Punta Galea	759.6	+0.2		N.E.			M. de	20	16	756.7	14.0	N.W.	5	emb. ^o	
	Bilbao	760.5	-0.6	15	N	1	emb. ^o		2	18	757.8	14	N.W.	1	emb. ^o	
	Cabo Machichaco															
	San Sebastián	760.9	+1.0	16.0	N	1	emb. ^o		17	10	757.5	15.0	N.W.	3	emb. ^o	
Región del Duero III	Zamora															
	Palencia	759.7	+0.6	12.8	N.E.	2	emb. ^o		8	18	756.9	15.5	N	1	emb. ^o	
	Burgos	758.6	+1.0	11.4	N.E.	0	emb. ^o		12	15	755.6	15.6	N	0	emb. ^o	
	Soria	758.3	+0.3	14.4	N	0	emb. ^o		1	16	756.5	14.6	N	2	emb. ^o	
	Valladolid	759.7	+0.6	14.4	N.W.	1	emb. ^o		1	20	756.4	18.4	N.W.	1	emb. ^o	
	Salamanca	759.8	+0.8	14.8	N.W.	1	emb. ^o		2	17	757.6	16.2	N.W.	2	emb. ^o	
Región Central IV	Ávila	758.3	+0.1	12.4	N	0	emb. ^o				755.9	14.8	N.W.	4	emb. ^o	
	Segovia	759.1	+0.7	13.0	N.W.	0	emb. ^o		10	16	756.1	11.5	N	1	emb. ^o	
	Madrid	759.3	+1.3	15.7	N.W.	1	emb. ^o		20.4	13.5	756.0	24.0	N	2	emb. ^o	
	Toledo	758.6	+0.6	16.1	N.W.	0	emb. ^o		21	14	755.6	20.4	N.W.	2	emb. ^o	
	Guadalajara	758.9	+1.0	14.6	N	0	emb. ^o		14	12	756.8	12.0	N.E.	1	emb. ^o	
	Cuenca	758.0	+2.0	16.2	N	0	emb. ^o		18	27	755.6	16.5	N	4	emb. ^o	
Extrem. ^a Mancha V	Cáceres	760.6		12.4	N.W.	1	emb. ^o	Temp.	20	11	758.2	17.2	N	2	emb. ^o	
	Badajoz	760.9	+0.5	12.6	N.W.	1	emb. ^o	Temp.	22	13	758.7	18.5	N.W.	2	emb. ^o	
	Ciudad Real	761.1	+1.2	16.0	N.W.	2	emb. ^o		20	11	758.7	18.5	N.W.	4	emb. ^o	
Alto Ebro VI	Logroño	759.2	0.0	15.2	N	0	emb. ^o		1	21	755.8	16.8	N	1	emb. ^o	
	Pamplona	760.2	0.0	14.0	N	1	emb. ^o		20	29	755.7	15.2	N	1	emb. ^o	
	Huesca	758.8	+1.0	16.6	N.W.	2	emb. ^o	Temp.	23	16	754.2	20.0	N	4	emb. ^o	
	Zaragoza	759.7		16.4	N.W.	1	emb. ^o		24	13	755.4	22.0	N.W.	1	emb. ^o	
Cataluña VII	Lérida															
	Gerona	758.1	+1.0	20.0	N.E.	0	c.d. ^o		12	25	754.9	17.2	N	2	bruma	
	Barcelona	758.2	+0.4	20	N.E.	3	emb. ^o	Nubl.	25	17	753.5	22.1	N.W.	3	emb. ^o	
	Tarragona	759.1		19.8	N.E.	1	emb. ^o	Llana	25	17	753.2	20.0	N.W.	2	emb. ^o	
	Tortosa	758.7	+0.8	21.0	N.E.	4	emb. ^o		Temp.	25	18	753.2	24.4	N.W.	2	emb. ^o
Llevant VIII	Teruel	755.2	0.0	15.2	N	0	emb. ^o		2	19	755.2	15.2	N	0	emb. ^o	
	Castellón	756.4	+1.0	21.9	N	0	emb. ^o	Llana	3	25	753.9	21.6	N	1	emb. ^o	
	Valencia	755.8	+1.2	22.0	N.W.	0	emb. ^o		27	17	755.2	22.4	N.E.	1	c.d. ^o	
Región del Guadalquivir IX	Albacete	760.4	+0.6	16.2	N	2	emb. ^o				757.2	17.7	N	4	emb. ^o	
	Alicante	760.5	+1.0	25	N.W.	2	emb. ^o	Llana	1	27	755.6	27	N.E.	4	emb. ^o	
	Murcia	759.1		22.8	N.W.	1	emb. ^o		26	15	756.0	16.5	N	3	c.d. ^o	
Cuenca del Guadalquivir X	Sevilla	760.2		19.4	N.W.	3	emb. ^o		26	14	758.6	25.4	N	5	emb. ^o	
	Córdoba	759.9	+0.4	16.9	N	1	emb. ^o		24	14	750.8	23.4	N.W.	5	emb. ^o	
	Jaeń	760.4		16.8	N.W.	0	emb. ^o		21	12	757.8	19.8	N.W.	1	c.d. ^o	
	Granada	760.2	+0.2	15.2	N	1	c.d. ^o		20	11	758.7	19.2	N	4	emb. ^o	
Costa del Sur XI	Huelva	760.5		17.8	N	2	emb. ^o	Llana	24	11	758.7	20.8	N	3	emb. ^o	
	San Fernando	760.3	0.0	18	N	1	c.d. ^o	Llana	21	16	760.9	29	N	2	c.d. ^o	
	Tarifa	759.5	+0.2	17.6	N.W.	2	c.d. ^o		21	17	759.4	20.6	N	2	emb. ^o	
	Málaga	760.5	+4.0	22.2	N	0	emb. ^o	Nubl.	25	17	758.7	26.1	N.W.	2	emb. ^o	
	Almería	759.9	0.0	19.8	N	1	c.d. ^o	Llana	20	10	757.0	20.4	N.W.	6	c.d. ^o	
Canarias XII	Palma	759.5	-1.2	20.9	N	2	emb. ^o	Nubl.	22	16	756.7	22.0	N.W.	4	emb. ^o	
	Mahón															
Canarias XIII	Sa Cruz de Ten.															
	Laguna	762.2	+1.0	16.4	N.W.	1	emb. ^o	Cal.	22	9						
Africa	Tetuan															
	Melilla	760.3		17.8	N	0	bruma	Nubl.	9	20	761.0	27.4	N.W.	6	emb. ^o	
	Larache															

Noticias