

# DIRECCIÓN GENERAL DEL INSTITUTO GEOGRÁFICO Y ESTADÍSTICO

AÑO XXIII

## BOLETÍN

1915

Núm.º 130

DEL

10 de Mayo

## OBSERVATORIO CENTRAL METEOROLÓGICO

### Observaciones del Extranjero

Estaciones	Observaciones de la mañana á las 7 <sup>h</sup>						Id. en las 24 horas			Id. de la vispera por la tarde						
	Barómetro		Temperatura	Viento		Estado del cielo	Estado del mar	Lluvia ó nieve	Temp. extr. <sup>as</sup>		Barom.º á 0º y al nivel del mar	Temperatura	Viento		Estado del cielo	
	á 0º y al nivel del mar	Variación en 3 horas		Dirección	F. <sup>va</sup>				Max.º	Min.º			Dirección	F. <sup>va</sup>		
Escandinavia	Bodo															
	Cristiansund															
	Skudesnoes															
Europa Oriental y Central	Riga															
	Moscon															
	Nicolaiew															
	Feldkirch															
	Czernovitz															
	Cracovia															
	Pola															
	Viena															
	Berlin															
Berna	762.5		1.0	N.E.	6	emb.º				763.4	16.4	N.E.	8	emb.º		
Islas Británicas	Stornoway															
	Shields															
	Valentia															
Francia	Gris Nex															
	St. Mathieu															
	Isla de Aix															
	Biarritz															
	Paris															
	Clermont															
	Perpiñan															
Cabo Sicié																
Niza																
Italia	Liorna															
	Roma															
	Cagliari															
	Palermo															
Portugal	Porto	762.4	+0.4	18.2	S	1	S.º	Hausa	18	14	763.1	15.4	N.W.	2	emb.º	
	Lisboa	761.1	+0.4	15	N.W.	3	emb.º	M.º 9.º	18	14	761.9	17	N.W.	4	emb.º	
	Lagos															
	Horta	765.0	+0.7	17.3	S	4	Bruma	M.º 1.º	18	17	762.1	17.5	S	4	Bruma	
	Flores															
	Punta Delgada	769.1	+0.1	16.5	Cal.º	0	c. emb.º	Hausa	19	16	769.6	17.7	Cal.º	0	Bruma	
Funchal	761.7		15	N	2	emb.º	Par.º	24	15	767.1	19.0	N.W.	3	c. emb.º		
Marruecos y Argelia	Tanger															
	Oran	757.0		16.0	N.W.	2	Bruma	M.º 1.º	14	21	15	756.1	20.2	S.W.	2	emb.º
	Laghouat															
	Argel															
	Cap de Garde	757.8	+1.0	15.6	N	1	emb.º	S.º	1	19	12	758.2	15.0	N.W.	2	emb.º
Túnez																
Biskra	756.2	+2.0	26.0	N.W.	2	S.º	Cal.º		22	18	756.7	24.8	N.W.	2	c. emb.º	

#### Radiogramas

#### Precios de suscripción

Un año... 18 pesetas. Un semestre... 9 pesetas.

Administrador

Habilitado del material de la Dirección general del Instituto Geográfico y Estadístico. Madrid

#### Dirección : Adresse : Address :

Señor

Jefe del Observatorio Central Meteorológico  
Parque del Retiro

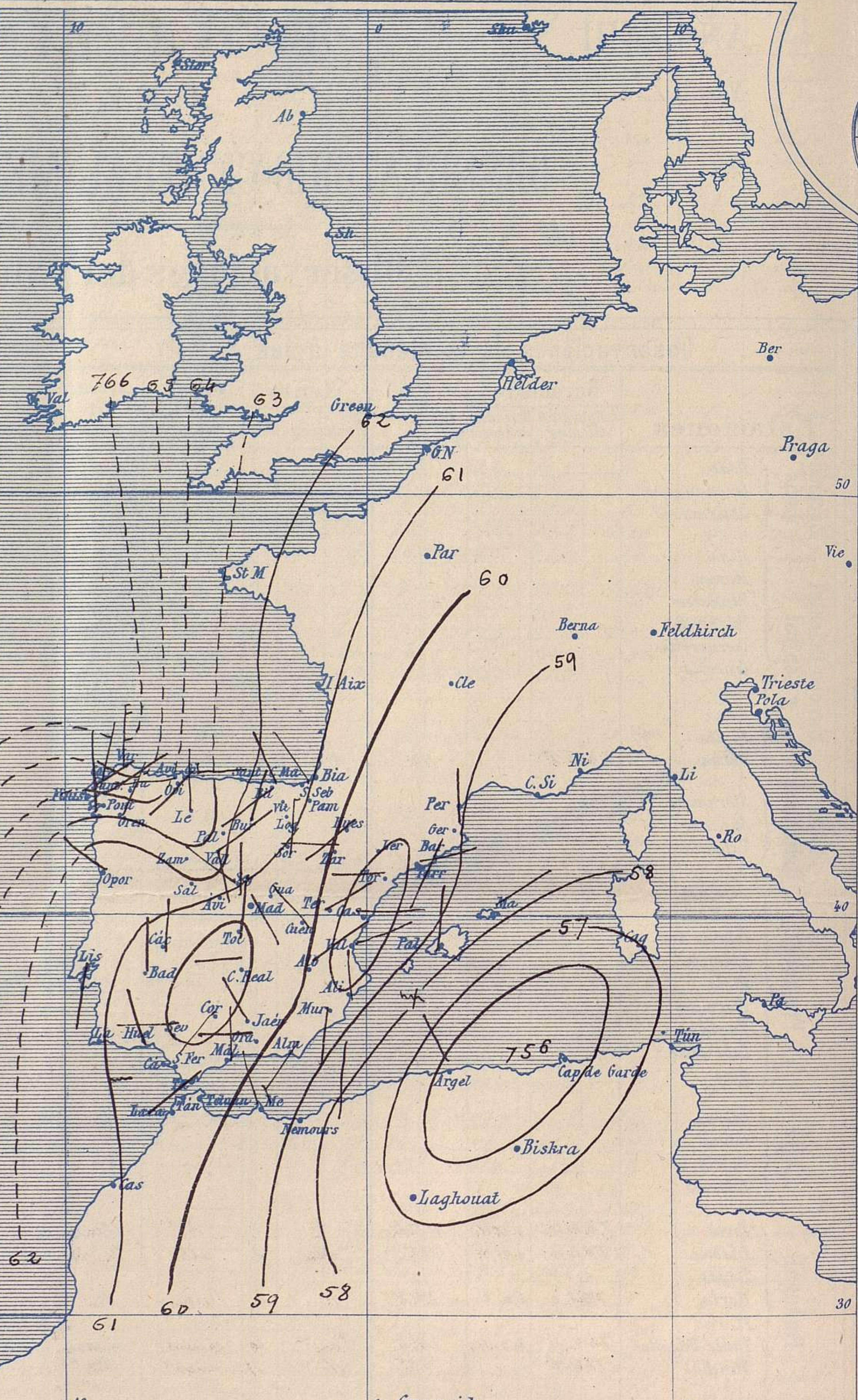
Madrid. (ESPAÑA)

Apartado n.º 285.



Signos convencionales

Fuerza del viento	Cielo	Mar
0 Calma	○ Despejado	{ Llana
1 Ventolina	○ Con nubes	{ Rizada
2 Muy flojo	⊖ Bruma	{ Marejada
3 Flojo	⊗ Niebla	{ Picada
4 Bonancible (Moderado)	⊙ Nieve	{ Marejada gruesa
5 Fresquito (Algo fuerte)	● Lluvia	{ Gruesa
6 Fresco (Fuerte)	⚡ Tormenta	{ Muy gruesa
7 Duro		{ Arbolada
8 Muy duro		{ Muy arbolada
9 Temporal		



Presión atmosférica y vientos



Estado general

Las presiones débiles se han corrido hacia Argelia, quedando sin embargo algunas de carácter secundario sobre Andalucía.

Las lluvias continúan siendo bastante generales y abundantes en las regiones de Levante. Los vientos soplan flojos de dirección variable y la temperatura se mantiene suave: la máxima de ayer fue de 25 grados en Sevilla y la mínima de hoy ha sido de 7 grados en León, Avila, Segovia y Ciudad Real. El mar Ibérico está con marejada.

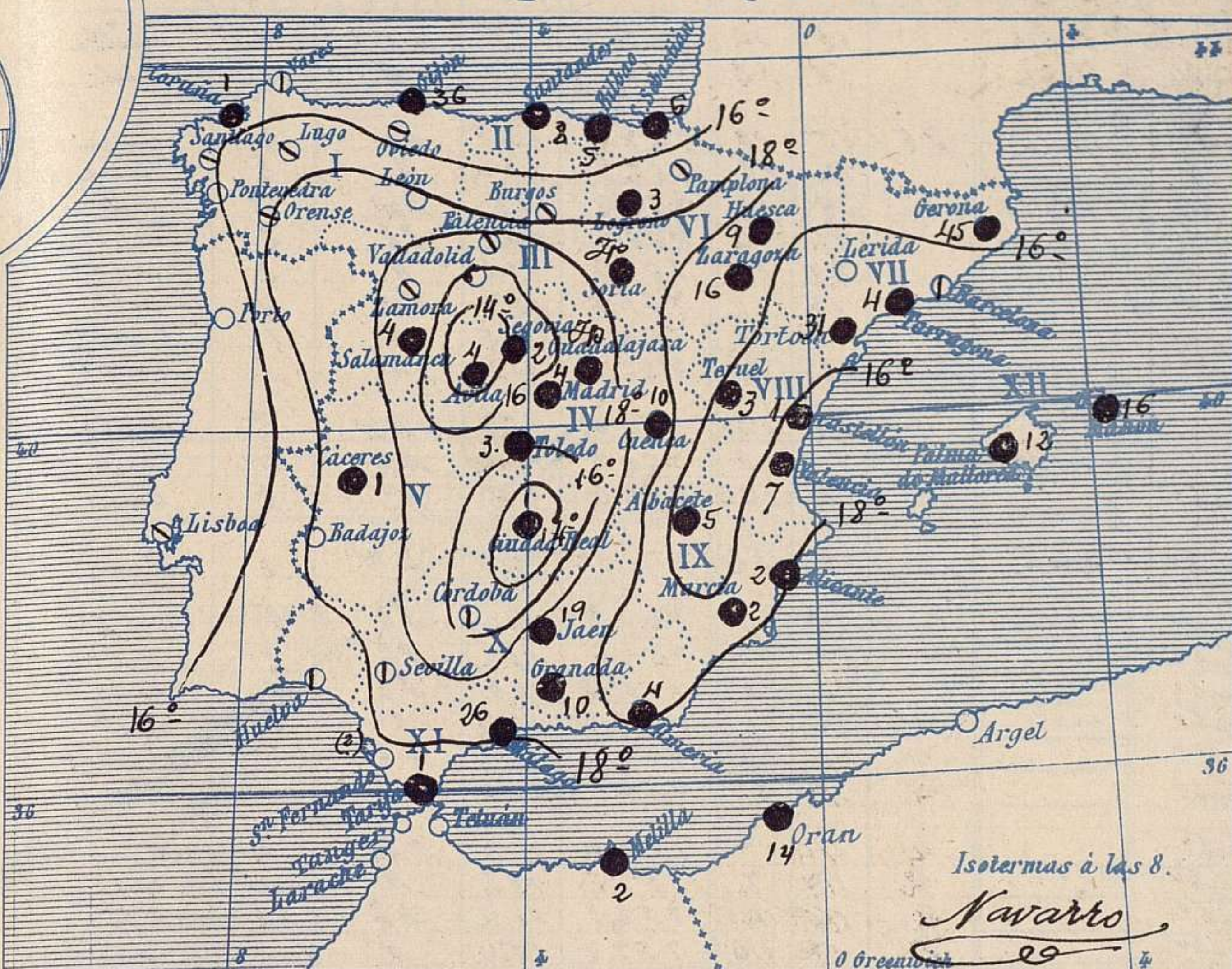
Las presiones altas se hallan situadas al Norte de las Azores.

*Suñer*

El Director general: Martín Sánchez

El Ingeniero Geógrafo Jefe del Observatorio. J. Galbis

Temperaturas y Lluvias

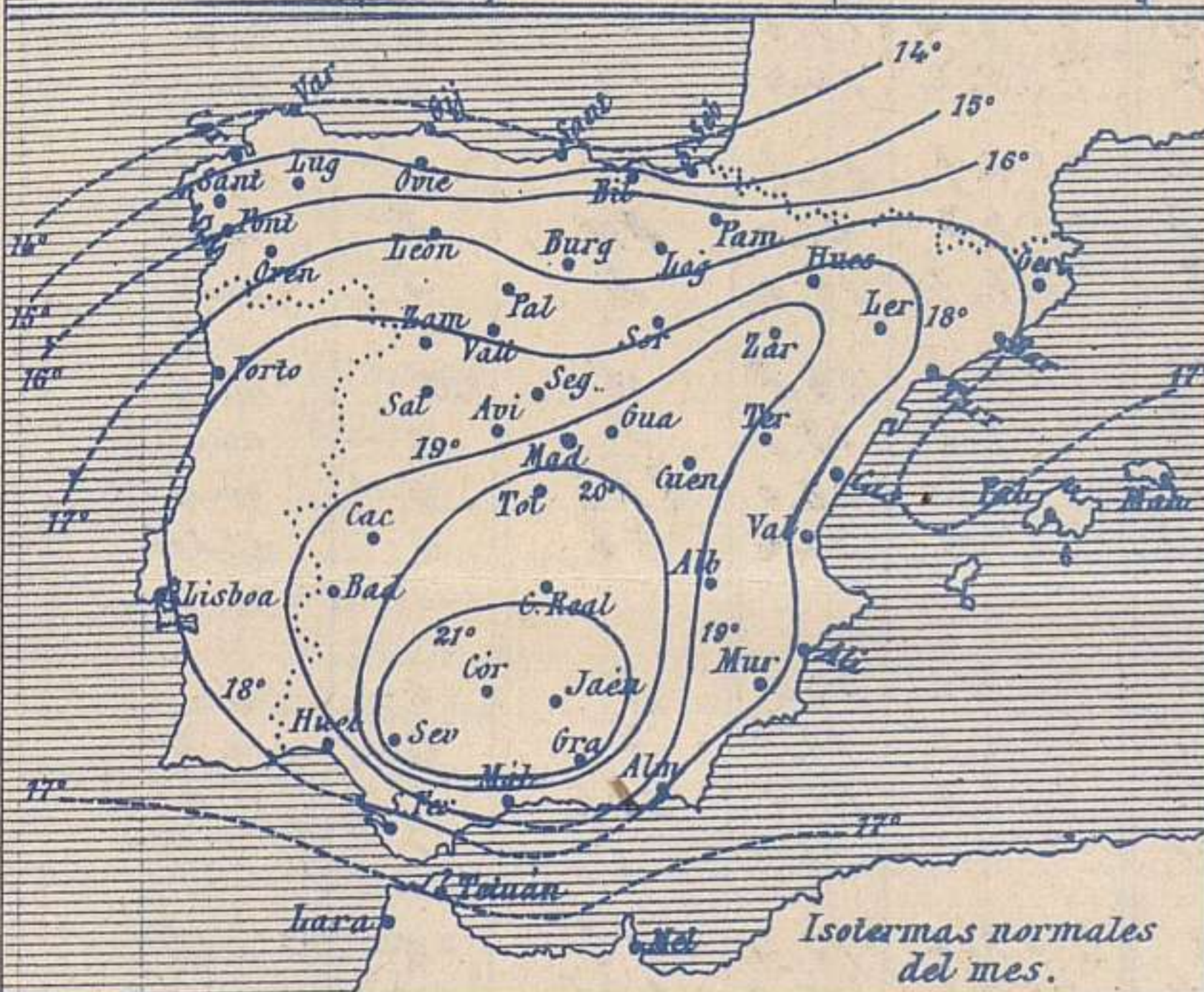


Tiempo probable

EN LAS REGIONES

- I
- II
- III
- IV
- V
- VI
- VII
- VIII
- IX
- X
- XI
- XII

Vientos flojos de dirección variable y tiempo incierto: Son probables algunas tormentas aisladas.



Los números colocados al lado de ● designan m/m de lluvia recogida.

Telegrama para las Comandancias de Marina depositado a las 12. h. 55. m

Aun es probable que descarguen algunas tormentas locales.

Observaciones de Madrid entre 12<sup>h</sup> del día 9 y 12<sup>h</sup> del día 10

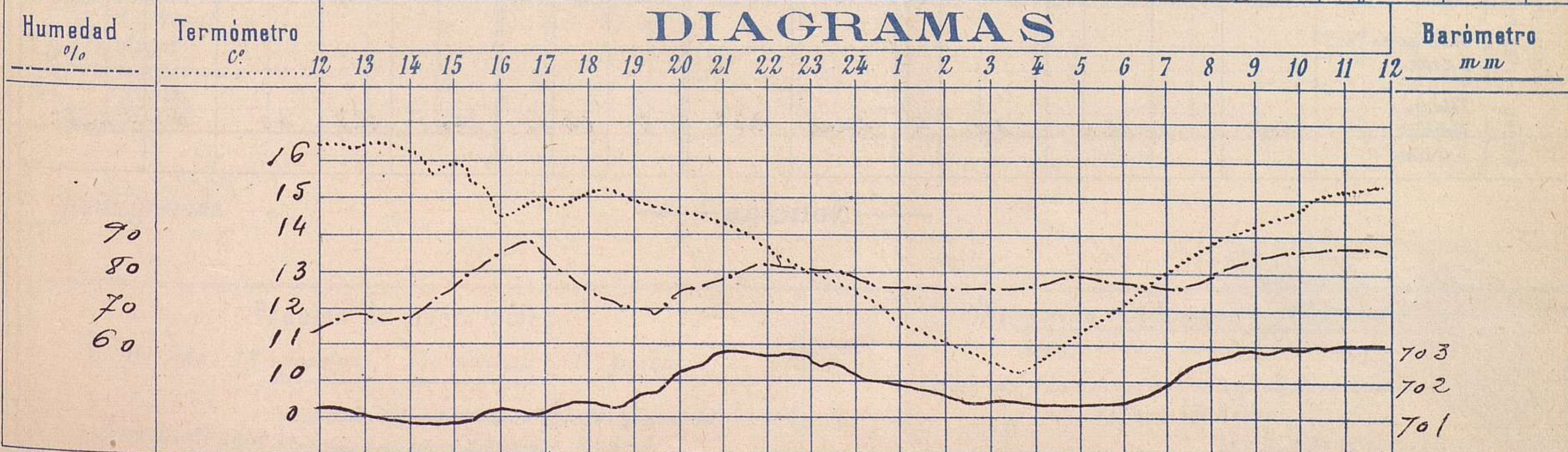
PARQUE DEL RETIRO (Altitud 667 m<sup>s</sup>)

Observaciones aerológicas

Hora

Hora	Barómetro m m	Termómetro C°	Humedad o/o	Viento		Lluvia o Nieve	Estado del Cielo	Notas	Alturas	Dirección del viento	Fuerza 0 a 9	Alturas	Dirección del viento	Fuerza 0 a 9	
				Dirección	F <sup>ra</sup> 0 a 9										
12	701.19	16.4	62	N	2	0.1	Cl								
16	701.09	14.4	83	NE	2	0.3	Fb	Temp. maxima a la som- bra 16.5							
20	702.20	14.6	74	NNE	2		Fb	Fb. min. id. 10.7							
24	702.50	12.5	79	NE	1		Fb	Horas de sol despejado							
4	701.50	10.5	76	NE	0		Fb	en el dia de ayer 1 h 35 m							
8	702.72	13.8	79	SE	0	0.2	Fb								
12	703.14	15.4	86	NE	1		Fb								

DIAGRAMAS



# Observaciones de España

Observaciones de la mañana á 8 horas										Id. en las 24 horas			Id. de la vispera á 16 horas			
Estaciones	Barómetro		Temperatura	Viento		Estado del cielo	Estado del mar	Lluvia ó nieve	Temp. extr. <sup>as</sup>		Barom. á 0° y al nivel del mar	Temperatura	Viento		Estado del cielo	
	á 0° y al nivel del mar	Variación en 3 horas		Dirección	F <sup>xa</sup>				Max. <sup>a</sup>	Min. <sup>a</sup>			Dirección	Fuerza		
Región del N.W. I.	La Coruña	764.8	+0.3	14	NNE	3	niebla	Uana	1	15	14	763.7	15	NNE	4	niebla
	Vares				N	3	niebla	Uana		16	13	763.6	16.5	N	1	niebla
	Avilés															
	Gijón	754.8	+0.4	14.5	SW	3	niebla	Uana	36	15	13	762.2	13.9	SW	2	Uana
	Oviedo	763.5		13.6	W	1	niebla		14	13	762.7	13.0	S	2	Uana	
	Finisterre	764.1	+1.4	14.6	NE	2	niebla	Riv.	19	17	762.9	13	NW	3	niebla	
	Santiago	764.5	+0.5	14.7	NE	2	niebla		12	12	763.4	16.0	SE	2	niebla	
	Pontevedra	763.3	+0.1	13.6		2	c. d.		20	14	762.7	13.6	N	2	niebla	
	Lugo	762.3		15.0	(?)	1	niebla		15	10	762.3	15.5	NW	4	niebla	
Región Cantábrica II	Orense	763.7	+2.0	16.1	NNE	2	c. niebla		23	13	760.4	19.5	N	1	c. niebla	
	León	761.6		13.5	N	2	SE		17	7	758.8	15.4	N	3	niebla	
	Santander	761.5	+0.2	14.9	WNW	5	niebla	Riv.	8	14	13	761.0	13.9	WNW	5	niebla
	Punta Galea	760.8	0.0	14.4	NW	5	niebla	Uana	3	15	13	760.3	14.2	NW	4	niebla
Región del Duero III	Bilbao	762.3	+0.2	15	N	5	niebla		5	15	13	761.0	15	N	2	Uana
	Cabo Machichaco															
	San Sebastián	761.9	+0.1	14.6	NW	5	niebla	Uana	0	15	12	761.5	14.4	NW	0	Uana
	Zamora	762.5	+1.0	14	SE	0	niebla		23	10	762.9	19.0	SE	0	c. niebla	
	Palencia	762.1	+0.1	13.4	SE	2	niebla		16	10	761.6	11.0	SE	1	niebla	
Región Central IV	Burgos	760.5	0.0	12.0	NNE	1	niebla		13	10	759.4	11.6	NE	1	niebla	
	Soria	757.5	+0.1	12.0	N	5	niebla		12	7	459.0	12.6	N	3	niebla	
	Valladolid	762.0	+0.1	13.3	SE	3	c. d.		18	10	759.0	17.2	NE	3	c. niebla	
	Salamanca	763.4	+0.2	13.8	S	1	niebla		17	9	759.8	13.0	NE	1	Uana	
	Ávila	761.7		7.8	NW	2	niebla		4	14	7	758.4	11.6	NW	4	c. niebla
Región Extrem.ª	Segovia	761.8	+1.1	9.0	N	1	niebla		2	17	7	758.5	13.2	N	4	niebla
	Madrid	758.9	0.0	11.2	SE	0	niebla		4	16.5	14.5	758.1	14.4	SE	2	niebla
	Toledo	760.3	+0.3	13.6	N	0	niebla		3	17	10	757.0	15.4	N	0	niebla
	Guadalajara	758.6	+0.4	12.4	NW	3	niebla		17	10	756.4	17.6	N	3	niebla	
	Cuenca	757.0		14.0	NW	2	niebla		10	16	7	755.7	14.4	NE	4	Uana
Alto Ebro VI	Cáceres	760.0		16.6	N	1	SE		1	22	12	758.1	22.2	NW	1	c. d.
	Badajoz	760.9	+0.6	12.0	N	1	SE		22	13	758.7	20.0	NW	2	niebla	
	Ciudad Real	760.4	+0.3	16.5	W	2	niebla		1	16	7	757.6	16.0	N	4	niebla
Cataluña VII	Logroño	761.1	0.0	15.6	WNW	0	niebla		3	17	13	754.8	16.8	W	0	niebla
	Pamplona	759.9	0.0	15.0	N	4	niebla		17	12	759.8	15.8	N	4	niebla	
	Huesca	759.7	0.0	13.6	SW	1	niebla		0	17.0	11.6	759.2	16.0	ENE	1	niebla
	Zaragoza	759.3		15.0	WNW	1	niebla		16	13	12	757.6	17.2	NE	0	Uana
Levante VIII	Lérida	758.7		13.8	N	3	Uana		45	16	13	759.6	16.4	N	0	Uana
	Gerona	759.1	+0.2	16.1	SW	2	niebla	Riv.	23	10	754.5	16.3	S	2	niebla	
	Barcelona	759.6		15.2	NE	0	niebla	Riv.	4	16	13	759.6	15.2	ENE	1	niebla
	Tarragona	758.4	+0.8	15.4	W	1	niebla		31	19	13	758.9	18.6	S	1	niebla
Cuenca del Guadalq. X del SE IX	Teruel	758.6		10.4	NE	0	niebla		3	15	9	757.6	10.4	SE	0	niebla
	Castellón	757.7	+0.3	16.2	S	1	niebla	Riv.	1	18	14	756.8	16.6	ENE	2	niebla
	Valencia	758.9	0.0	15.8	ENE	1	niebla		7	17	14	757.6	17.2	ENE	1	niebla
Costa del Sur XI	Albacete	759.6	+0.1	11.0	NE	4	niebla		5	16	8	756.3	13.6	NE	4	niebla
	Alicante	757.5	+0.4	12	WNW	0	niebla	Uana	2	18	13	755.9	16	ENE	2	niebla
	Murcia	759.6		16.5	S	1	niebla		2	19	13	755.4	19.3	NE	2	niebla
	Sevilla	760.4		18.0	W	1	niebla			25	14	758.5	24.6	W	4	c. niebla
Canales XII	Córdoba	759.3	+1.0	15.0	SW	1	c. niebla			24	13	756.9	23.8	W	4	niebla
	Jaén	759.5		15.8	NW	1	c. d.		17	17	11	757.7	16.2	NE	1	niebla
	Granada	759.2	+0.2	14.6	W	2	niebla		10	15	11	758.1	15.0	W	6	Uana
	Huelva	760.4		17.8	NW	2	niebla	Ua do		23	21	759.2	22.8	N	4	niebla
Africa	San Fernando	760.7		15.4	SW	2	niebla	Riv.	1	19	15	760.6	14.5	W	4	niebla
	Tarifa	760.4	+1.0	18	N	4	c. niebla	Riv.	26	24	13	758.3	24.0	W	3	c. niebla
	Málaga	759.5		17.0	SW	1	niebla	Uana	4	21	16	756.8	21.2	SW	6	niebla
Almería	Almería	758.5	+0.4	15	N	3	c. niebla	Ua do	12	20	14	758.3	19	SW	4	niebla
	Mahón	758.1	+0.2	17.0	NE	1	c. d.		16	17	12	758.7	18.9	N	1	Uana
Islas Baleares	Palma	758.5	+0.4	15	N	3	c. niebla	Ua do	12	20	14	758.3	19	SW	4	niebla
	Mahón	758.1	+0.2	17.0	NE	1	c. d.		16	17	12	758.7	18.9	N	1	Uana
Islas Canarias	Sta Cruz de Ten. <sup>o</sup>															
	Laguna															
Africa	Tetuan															
	Melilla	760.0		15.2	NW	4	Uana	Riv.	2	22	8	760.0	21.8	NW	6	niebla
	Larache															

— Noticias —