

# DIRECCIÓN GENERAL DEL INSTITUTO GEOGRÁFICO Y ESTADÍSTICO

AÑO XXIII

## BOLETÍN

1915

Núm.º 117

DEL

27 de Abril

### OBSERVATORIO CENTRAL METEOROLÓGICO

#### Observaciones del Extranjero

Observaciones de la mañana á las 7 <sup>h</sup>								Id. en las 24 horas			Id. de la vispera por la tarde				
Estaciones	Barómetro		Temperatura	Viento		Estado del cielo	Estado del mar	Lluvia ó nieve	Temp. extr. <sup>as</sup>		Barom.º á 0º y al nivel del mar	Temperatura	Viento		Estado del cielo
	á 0º y al nivel del mar	Variación en 3 horas		Dirección	F <sup>va</sup>				Max. <sup>a</sup>	Min. <sup>a</sup>			Dirección	F <sup>va</sup>	
Escandinavia	Bodo														
	Cristiansund														
	Skudesnoes														
Europa Oriental y Central	Riga														
	Moscou														
	Nicolaiew														
	Feldkirch														
	Czernovitz														
	Cracovia														
	Pola														
	Viena														
Berlin															
Berna	762.2		7	SE	0	St.				761.4	10	NE	0	subs.	
Islas Británicas	Stornoway														
	Shields														
	Valentia														
Francia	Gris Nez														
	St. Mathieu														
	Isla de Aix														
	Biarritz														
	Paris														
	Clermont														
	Perpiñán														
	Cabo Sicié														
Niza															
Italia	Liorna	762.1	+1.0	13	Cal. <sup>a</sup>	0	subs.			761.6	16	subs.	0	subs.	
	Roma	752.2	+0.8	14	N	0	St.			761.8	15	NE	1	subs.	
	Cagliari	762.6		11	NW	4	St.			757.0	12	NW	2	St.	
	Palermo	762.1	+0.6	14	Cal. <sup>a</sup>	0	St.			765.1	11	NE	1	St.	
Portugal	Porto	762.6	+0.2	12.4	ENE	2	subs.	Clava	1.6	7	761.9	12.0	Cal. <sup>a</sup>	0	subs.
	Lisboa	760.0	+0.4	11	N	0	subs.	Rib. <sup>a</sup>	1.5	11	759.5	14	ENE	4	subs.
	Lagos	762.7	+0.6	12	N	0	subs.	Clava	2	20	760.8	15	N	2	subs.
	Horta														
	Flores														
	Punta Delgada	760.6	-1.0	15.2	ENE	4	Stroma	N. H.	1	12	762.3	15.1	ENE	1	subs.
	Funchal	765.2	+0.1	13.2	N	2	St.	Rib. <sup>a</sup>	1.2	13	764.6	17	N	2	subs.
Marruecos y Argelia	Tanger														
	Oran														
	Iaghouat														
	Argel														
	Cap de Garde														
	Tunex														
	Biskra														

#### Radiogramas

#### Precios de suscripción

Un año...18...pesetas. Un semestre...9...pesetas.

Administrador

Habilitado del material de la Dirección general del Instituto Geográfico y Estadístico. Madrid

#### Dirección : Adresse : Address :

Señor  
Jefe del Observatorio Central Meteorológico  
Parque del Retiro

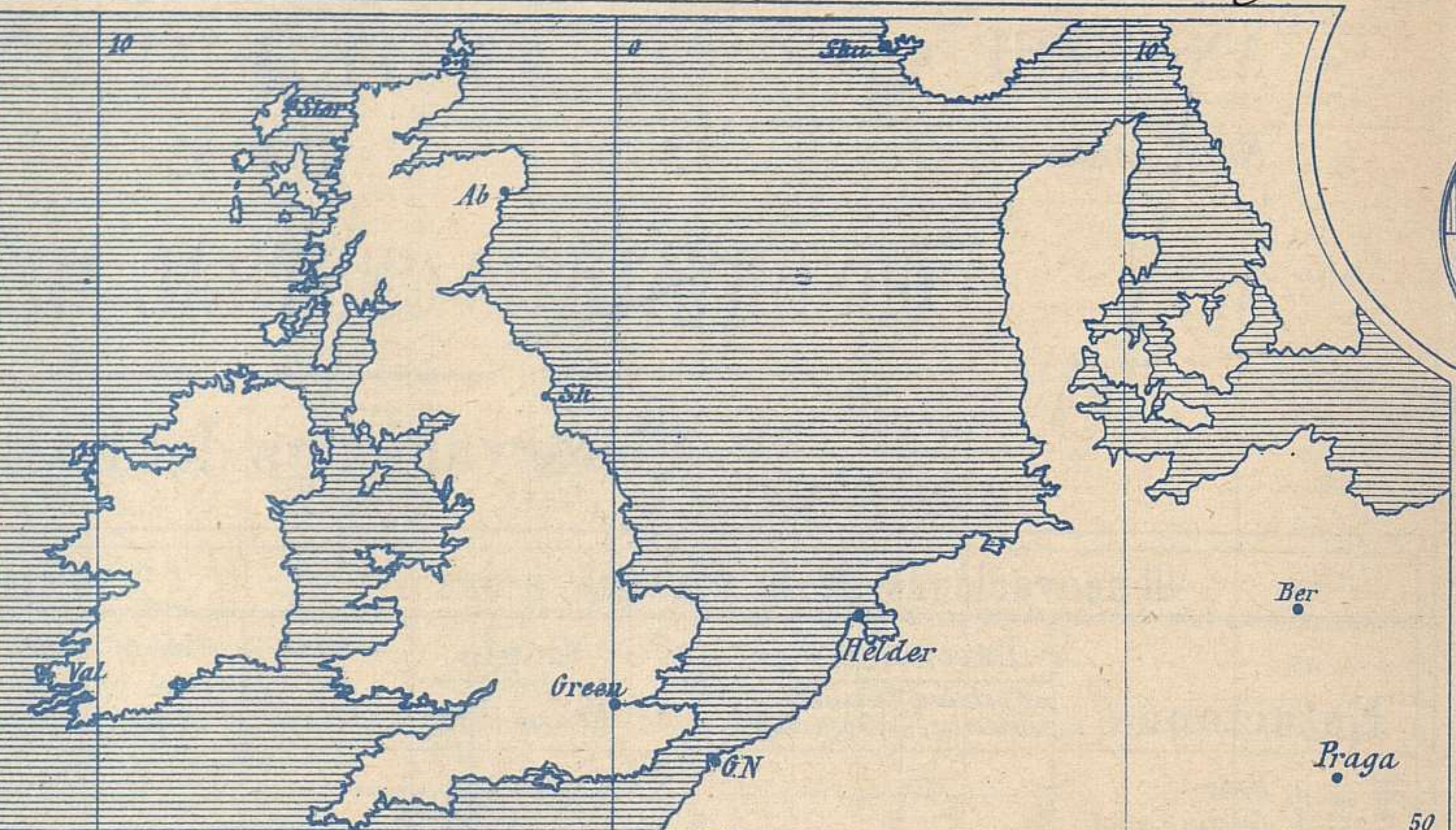
Madrid. (ESPAÑA)

Apartado n.º 285.

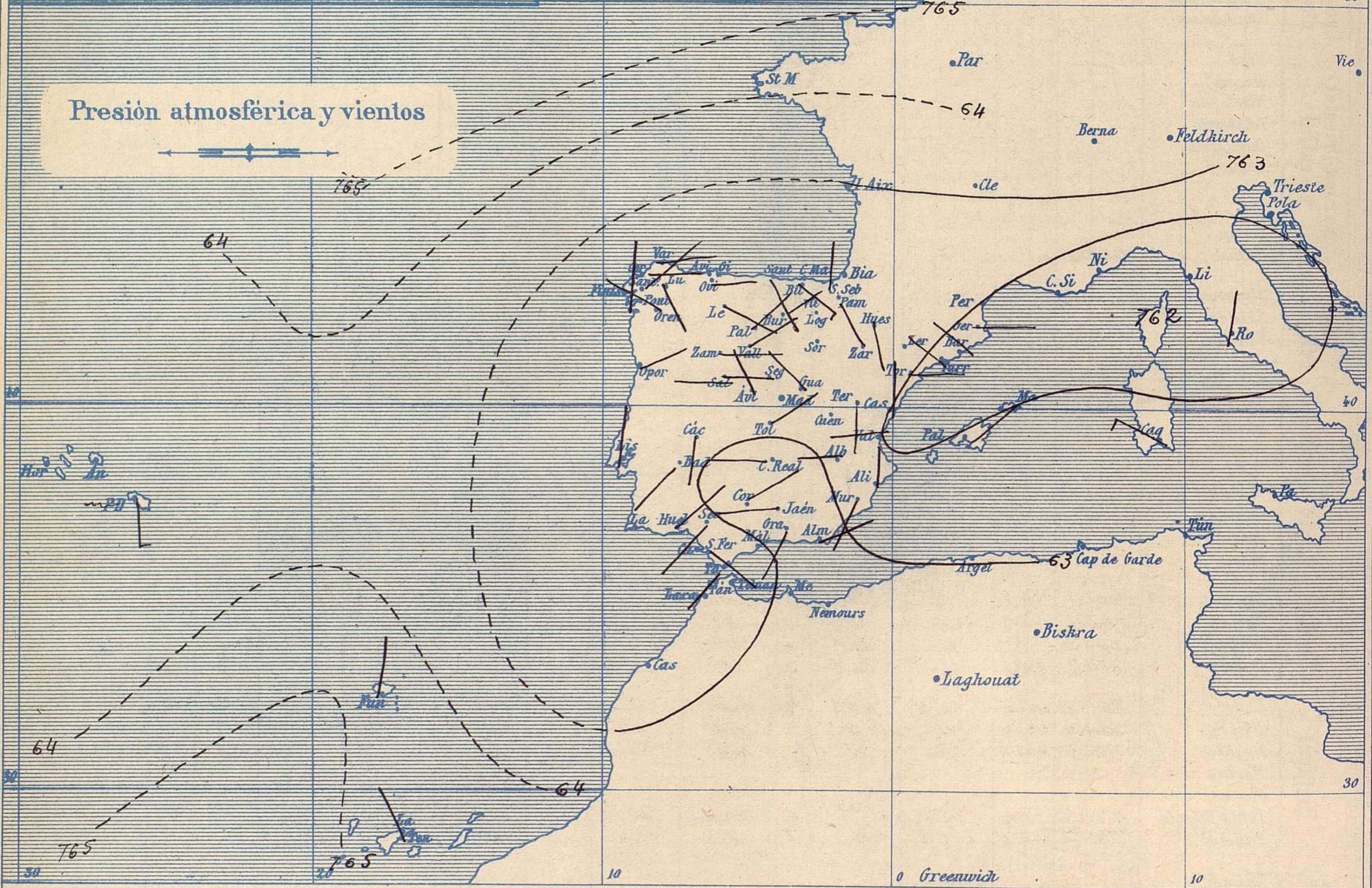


Signos convencionales

Fuerza del viento	Cielo	Mar
0 Calma	○ Despejado	{ Lilana
1 Ventolina	○ Con nubes	{ Rizada
2 Muy flojo	○ Bruma	{ Marejada
3 Flojo	⊗ Niebla	{ Picada
4 Bonancible (Moderado)	⊗ Nieve	{ Marejada gruesa
5 Presquito (Algo fuerte)	⊗ Lluvia	{ Gruesa
6 Fresco (Fuerte)	⊗ Tormenta	{ Muy gruesa
7 Duro		{ Arbolada
8 Muy duro		{ Muy arbolada
9 Temporal		



Presión atmosférica y vientos



Estado general

Desde Italia a las Azores, pasando por la península Ibérica se extiende una zona de presiones débiles relativas que en España presenta varios núcleos de menor intensidad poco definidos hasta ahora. Lluvia por casi todo nuestro territorio y en algunos puntos se observan tormentas aisladas. Los vientos soplan flojos de dirección variable y la temperatura es suave: la máxima de ayer fue de 20 grados en Almería y la mínima de hoy ha sido de cero grados en Burgos y Lona. Las mayores presiones residen hacia las Islas Británicas unas y otras al occidente de las Canarias.

*Sánchez*

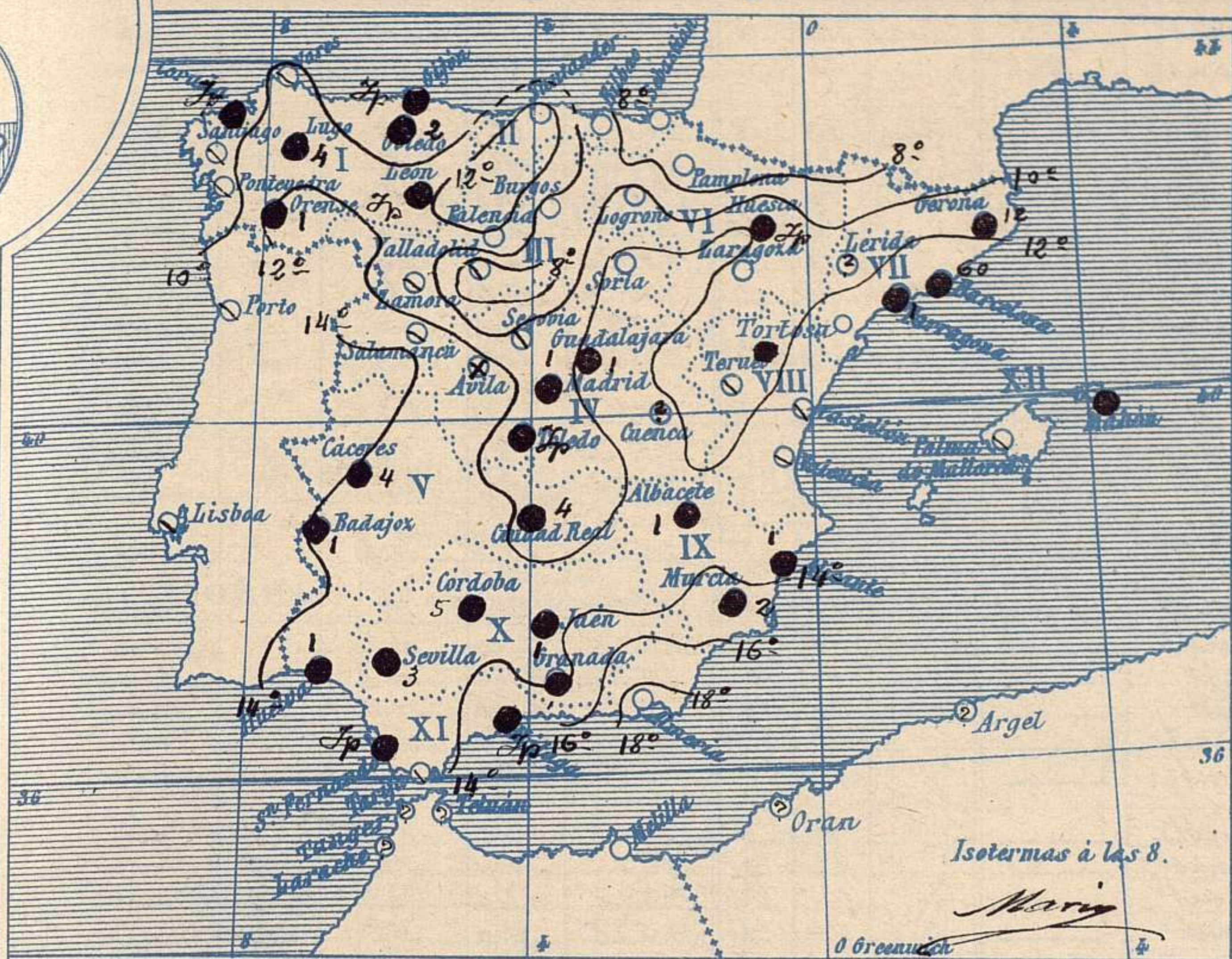
El Director general: Martin Sánchez

El Ingeniero Geógrafo Jefe del Observatorio. J. Galbis



Temperaturas y Lluvias

Tiempo probable

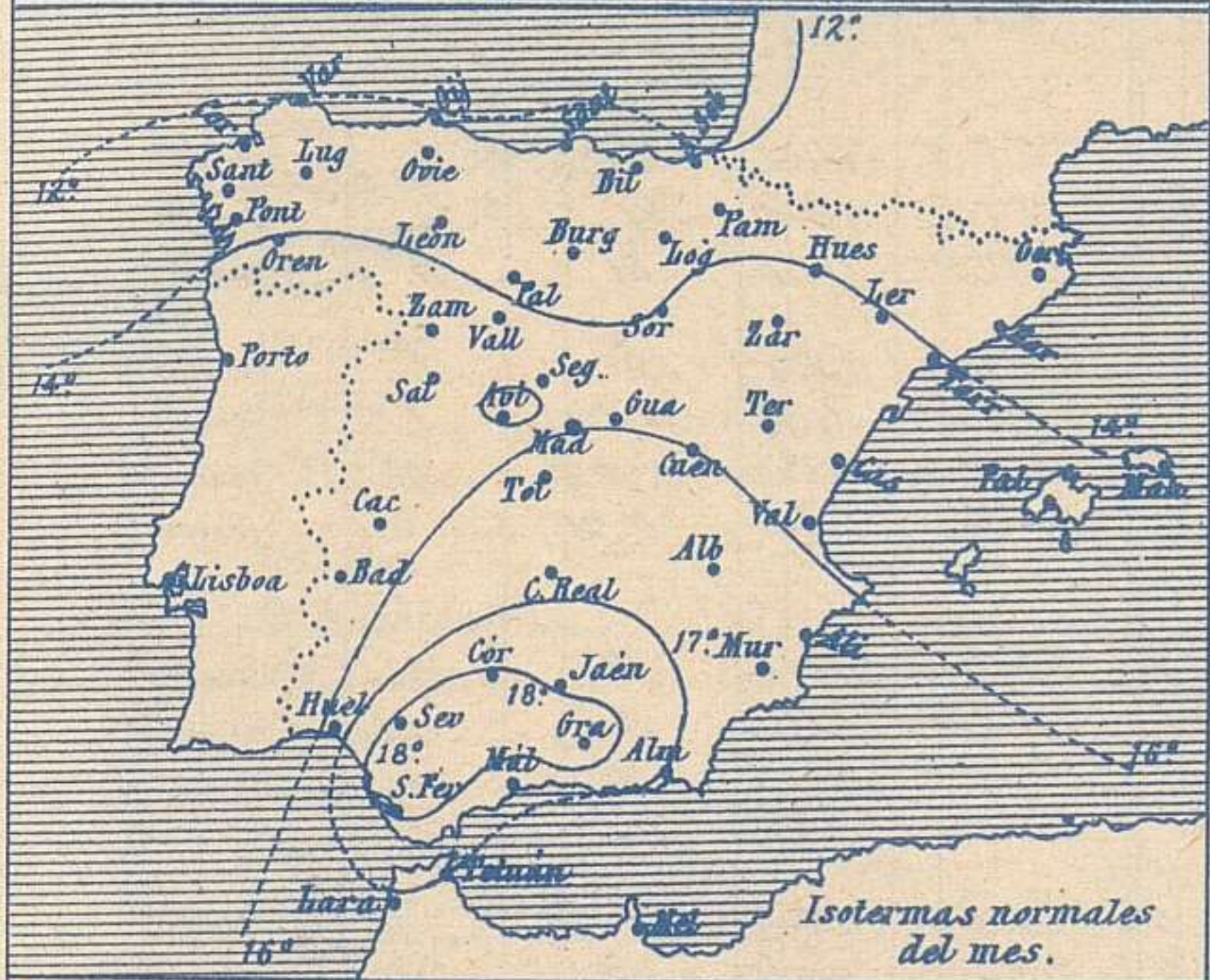


EN LAS REGIONES

- I
- II
- III
- IV
- V
- VI
- VII
- VIII
- IX
- X
- XI
- XII

*Vientos flojos de dirección variable y tiempo tormentoso.*

Los números colocados al lado de ● designan m/m de lluvia recogida.



Telegrama para las Comandancias de Marina depositado a las 12 h. 55 m

*Son probables las tormentas por todas nuestras costas*

Observaciones de Madrid entre 12<sup>h</sup> del día 26 y 12<sup>h</sup> del día 27

PARQUE DEL RETIRO (Altitud 667 m<sup>s</sup>)

Observaciones aerológicas

Hora .....

Hora	Barómetro m m	Termómetro C°	Humedad o/o	Viento		Lluvia o Nieve	Estado del Cielo	Notas	Observaciones aerológicas		
				Dirección	F <sup>o</sup> 0 a 9				Alturas	Dirección del viento	Temperatura 0 a 9
12	702.05	9.2	12	Calma	0	0.9	C. cub <sup>to</sup>	Temp. máx. a la sombra 14.2			
16	701.49	12.4	54	Zb	0		Cubierta	Id. mín. 5.7			
20	702.55	8.8	68	Zb	1		Zb	Horas de Sol despejado en			
24	703.60	7.6	73	Zb	0		Zb	el día de ayer 2 h 45 m			
4	703.10	6.0	90	Zb	0		Zb				
8	704.44	8.1	84	Zb	9		Zb				
12	703.91	15.2	52	SPW	1		Casi cub <sup>to</sup>				

DIAGRAMAS

