

DIRECCIÓN GENERAL DEL INSTITUTO GEOGRÁFICO Y ESTADÍSTICO

AÑO XXIII

BOLETÍN

1915

Núm. 116

DEL

26 de Abril

OBSERVATORIO CENTRAL METEOROLÓGICO

Observaciones del Extranjero

Estaciones	Observaciones de la mañana á las 7 ^h						Id. en las 24 horas		Id. de la vispera por la tarde						
	Barómetro		Temperatura	Viento		Estado del cielo	Estado del mar	Lluvia ó nieve	Temp. extr. ^{as}		Barom. á 0° y al nivel del mar	Temperatura	Viento		Estado del cielo
	á 0° y al nivel del mar	Variación en 3 horas		Dirección	F ^{va}				Max. ^a	Min. ^a			Dirección	F ^{va}	
Escandinavia	Bodo														
	Cristiansund														
	Skudesnoes														
Europa Oriental y Central	Riga														
	Moscou														
	Nicolaiew														
	Feldkirch														
	Czernorvitz														
	Cracovia														
	Pola														
	Viena														
	Berlin														
Berna	762.1		4	S.O.	0	Cal. ^a				752.3	6.1	N.O.	0	sub. ^a	
Islas Británicas	Stornoway														
	Shields														
	Valentia														
Francia	Gris Nez														
	St. Mathieu														
	Isla de Aix														
	Biarritz														
	Paris														
	Clermont														
	Perpiñán														
Cabo Sicié															
Niza															
Italia	Liorna	760.2	0.0	15	S.	2	Cal. ^a				760.2	15	Cal. ^a	0	sub. ^a
	Roma	760.7	+0.6	16	S.O.	1	sub. ^a				759.6	16	S.	1	sub. ^a
	Cagliari	757.0		12	Cal. ^a	0	sp.				760.1	18	S.O.	1	sub. ^a
	Palermo	759.9	+0.6	13	N.O.	0	sub. ^a				757.9	12	N.O.	0	sub. ^a
Portugal	Porto	760.9	+0.3	10.7	Cal. ^a	0	sp.	Nave	15	5	760.9	11.4	S.P.S.	1	sp.
	Lisboa	759.1	+0.5	11	N.	2	sp.	Nave	18	10	758.7	13	N.N.W.	2	sub. ^a
	Lagos	755.0	0.0	14	N.	2	sub. ^a	Nave	21	11	760.7	15	N.	2	sub. ^a
	Horta														
	Flores														
	Punta Delgada	764.1	-0.2	13.7	Cal. ^a	0	sub. ^a	Nave	18	12	765.6	14.8	Cal. ^a	0	sub. ^a
	Funchal	765.1	0.0	13	N.	2	sub. ^a	Nave	17	13	761.7	17	N.	3	sub. ^a
Marruecos y Argelia	Tanger	761.4		13.0	S.P.S.	2	sub. ^a	Nave	2	17	760.2	16.4	S.W.	2	sub. ^a
	Oran														
	Laghouat														
	Argel														
	Cap de Garde	760.5		12.4	S.	3	sub. ^a	Nave	2	17	759.8	13.2	N.	1	sub. ^a
	Tunex														
Biskra															

Radiogramas

Precios de suscripción

Un año... 18 pesetas. Un semestre... 9 pesetas.

Administrador { Habilitado del material de la Dirección general del Instituto Geográfico y Estadístico. Madrid

Dirección : Adresse : Address :

Señor
Jefe del Observatorio Central Meteorológico
Parque del Retiro

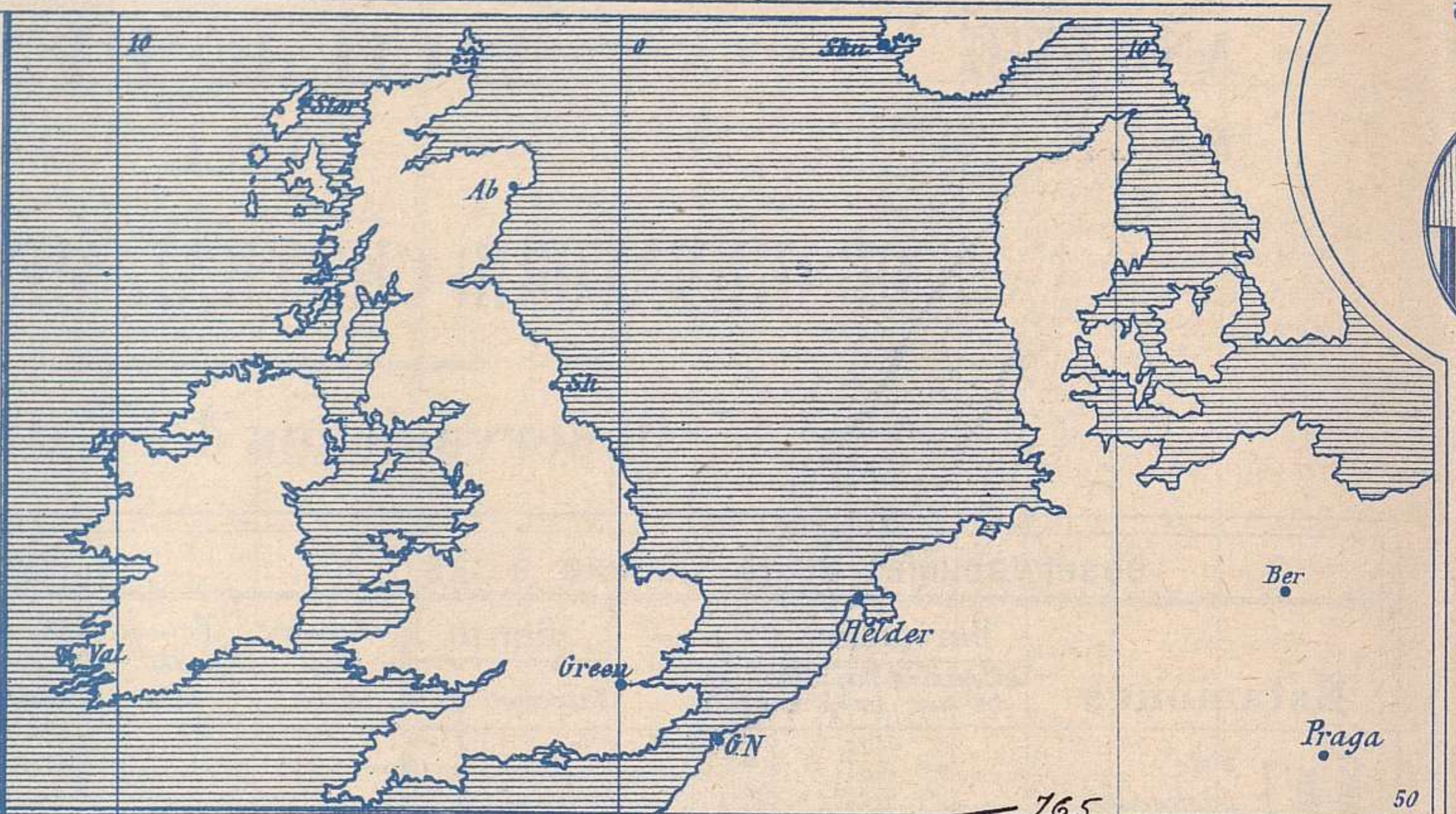
Madrid. (ESPAÑA)

Apartado n.º 285.

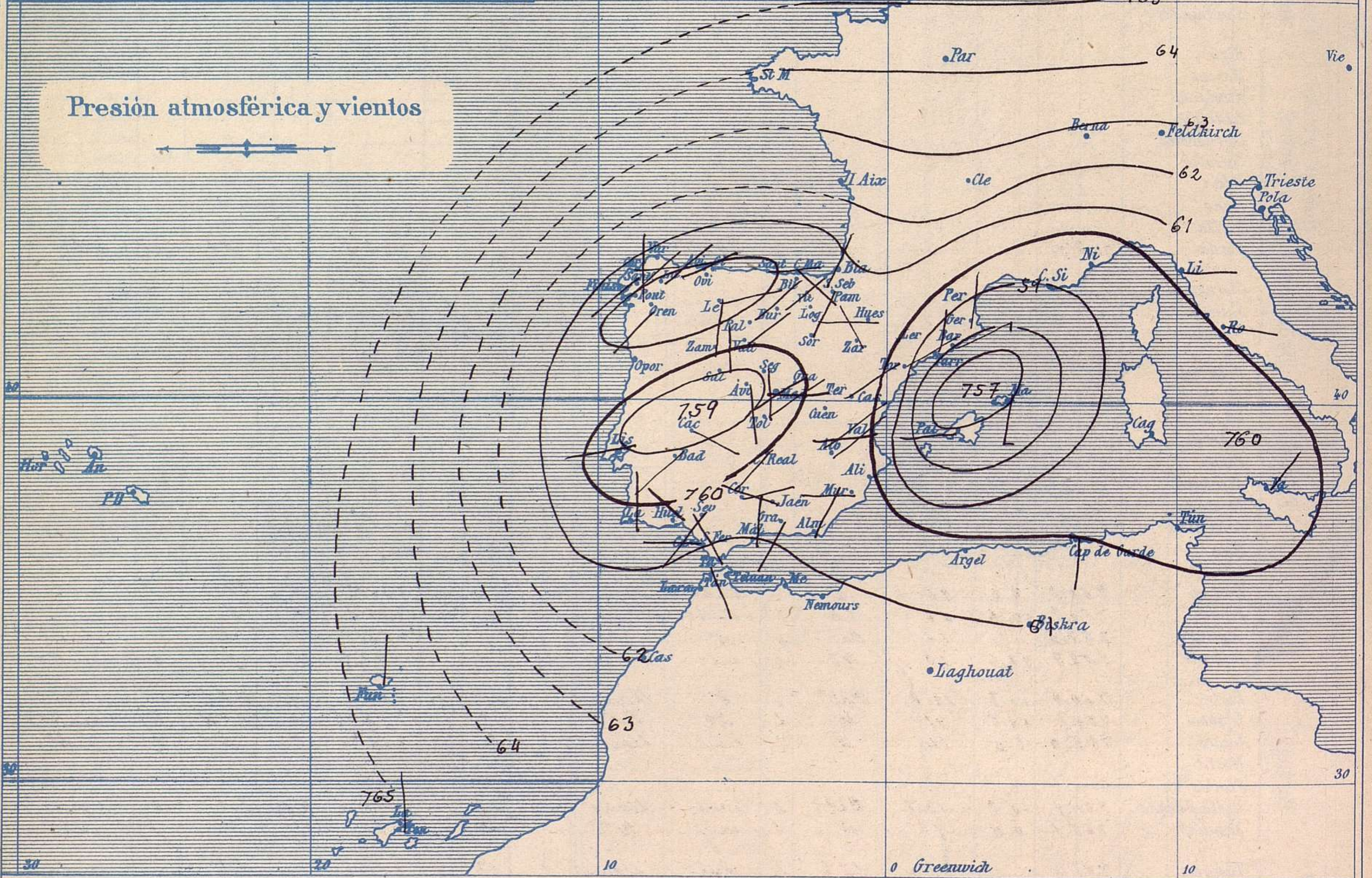


Signos convencionales

Fuerza del viento	Cielo	Mar
0 Calma	○ Despejado	{ Ilana
1 Ventolina	○ Con nubes	{ Rizada
2 Muy flojo	⊖ Bruma	{ Marejada
3 Flojo	⊗ Niebla	{ Picada
4 Bonancible (Moderado)	⊙ Nieve	{ Marejada gruesa
5 Fresquito (Algo fuerte)	● Lluvia	{ Gruesa
6 Fresco (Fuerte)	⚡ Tormenta	{ Muy gruesa
7 Duro		{ Arbolada
8 Muy duro		{ Muy arbolada
9 Temporal		



Presión atmosférica y vientos



Estado general

Toda la península Ibérica se halla sometida al influjo de varios núcleos de perturbación atmosférica por cuya causa llueve por casi toda ella con vientos flojos de dirección variable.

La temperatura máxima de ayer fue de 20 grados en Almería y la mínima de hoy ha sido de cero grados en Avila.

El mar está poco agitado en el litoral español.
Las presiones altas residen hacia las Islas Británicas. *Sánchez*

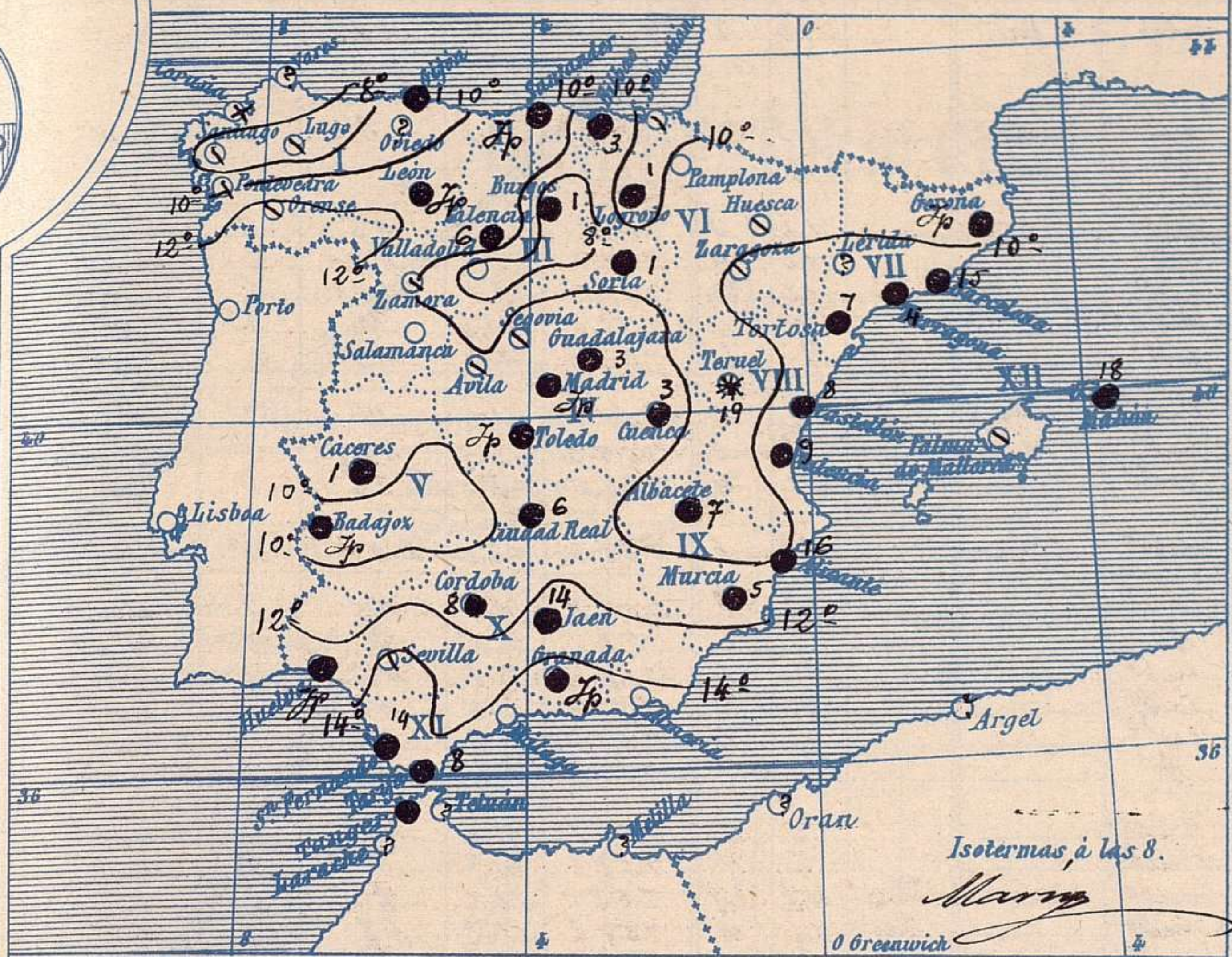
El Director general: Martin Sánchez

El Ingeniero Geógrafo Jefe del Observatorio. J. Galbis



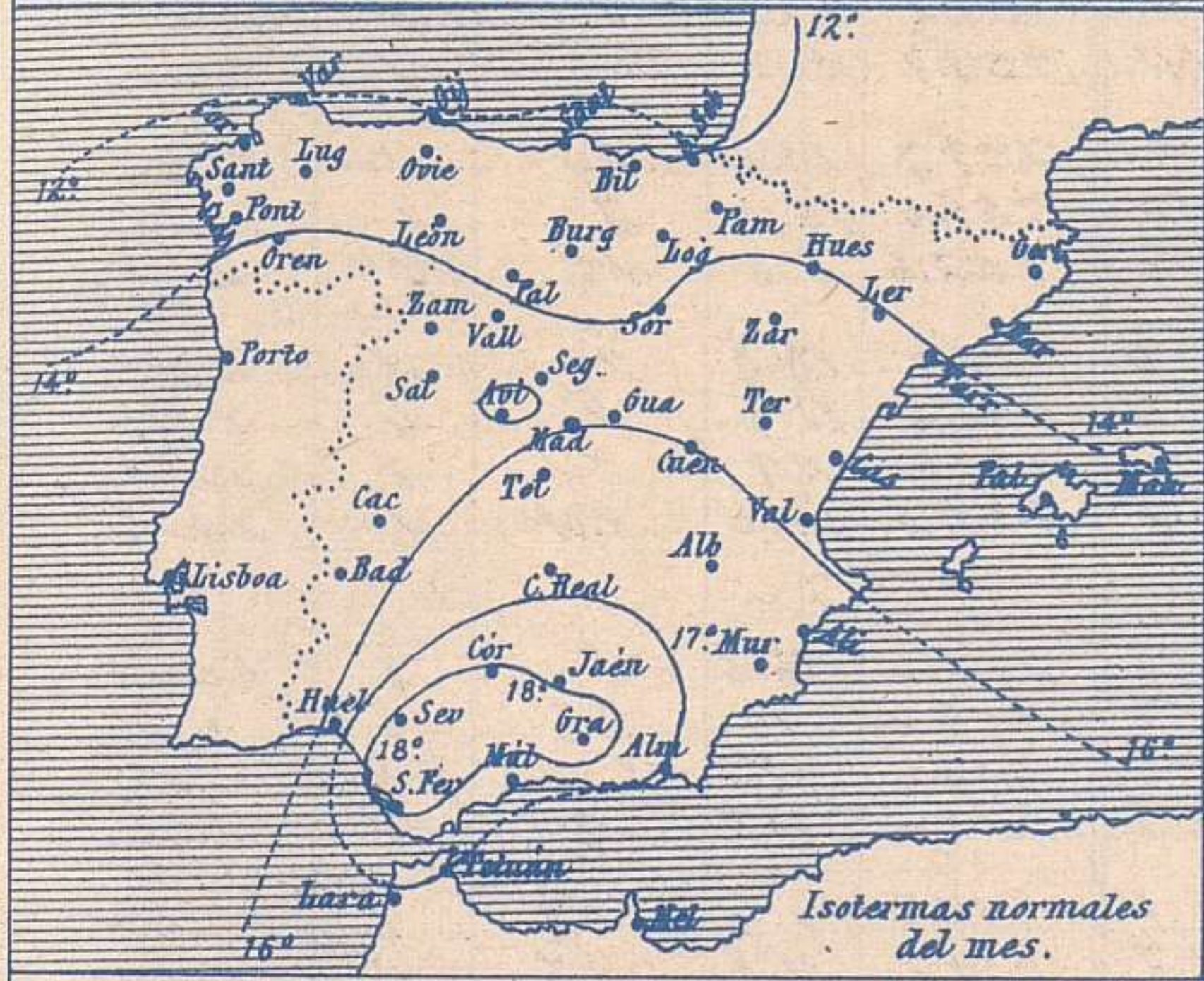
Temperaturas y Lluvias

Tiempo probable



EN LAS REGIONES

- I } Vientos flojos de la region del Norte y tiempo incierto.
- II }
- III }
- IV }
- V }
- VI }
- VII } Vientos flojos de direccion variable y tiempo algo lluvioso y tormentoso
- VIII }
- IX }
- X }
- XI }
- XII }



Los números colocados al lado de ● designan m/m de lluvia recogida.

Telegrama para las Comandancias de Marina depositado a las 12 h. 45 m

Son probables las tormentas por nuestras costas.

Observaciones de Madrid entre 12^h del dia 25 y 12^h del dia 26

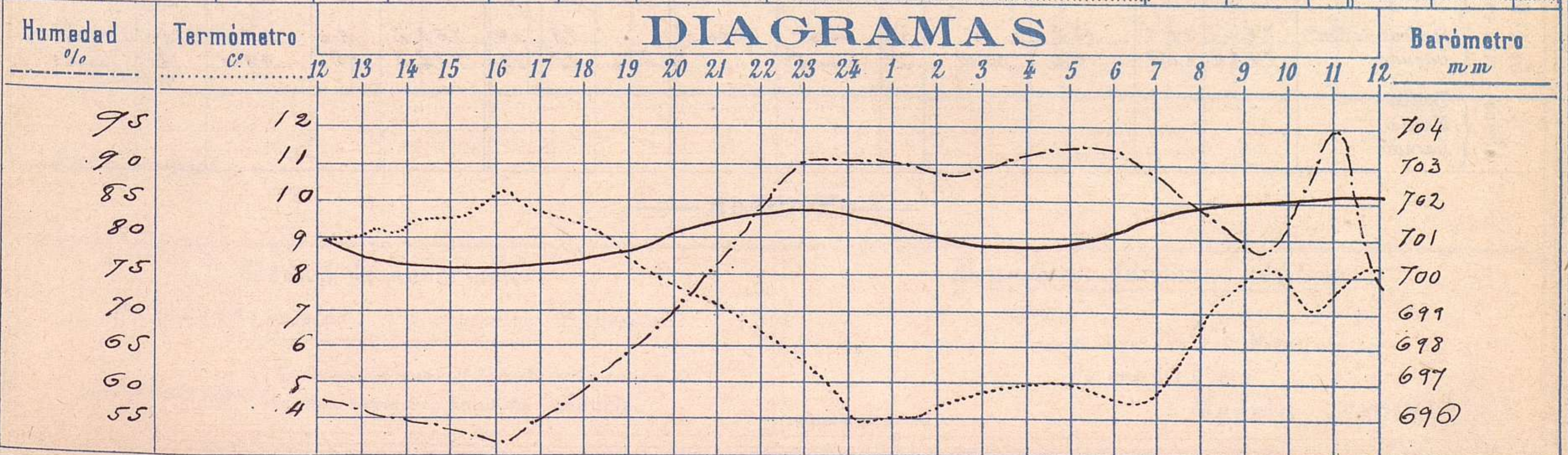
Observaciones aerológicas

PARQUE DEL RETIRO (Altitud 667 m^s)

Hora

Hora	Barómetro m m	Termómetro C°	Humedad o/o	Viento		Lluvia o Nieve	Estado del Cielo	Notas	Alturas	Dirección del viento	Nieve 0 a 9	Alturas	Dirección del viento	Nieve 0 a 9
				Dirección	F ^{ve} 0 a 3									
12	700.89	8.9	57	E.N.E.	1		Cub ^l	Temp. máx. a la sombra 10.2						
16	700.15	10.2	51	E.	2		Fb	Tem. mín. id. 3.8						
20	701.05	7.6	71	S.E.	2		Fb	Horas de Sol despejado en el dia de ayer 0.42						
24	701.60	3.8	90	Calma	0	Fráp	C. Cub ^l							
4	700.73	4.8	91	Fb	0		Fb id							
8	701.82	6.8	83	E.P.E.	0		Fb Fb							
12	702.05	9.2	72	Calma	0	0.9	Fb Sol							

DIAGRAMAS



Observaciones de España

Observaciones de la mañana á 8 horas										Id.en las 24 horas			Id.de la vispera á 16 horas				
Estaciones	Barómetro		Temperatura	Viento		Estado del cielo	Estado del mar	Lluvia ó nieve	Temp. ^s extr. ^{as}		Barom. ^s á 0° y al nivel del mar	Temperatura	Viento		Estado del cielo		
	á 0° y al nivel del mar	Variación en 3 horas		Dirección	F ^{za}				Max. ^a	Min. ^a			Dirección	Fuerza			
Región del N.W. I.	La Coruña	760.6	-0.3	8	6	1	nubla	—	—	12	7	760.9	12	N.E.	5	e.d.	
	Vares																
	Avilés																
	Gijón	760.7	+0.6	8.2	Cal.	0	emb.	lana	1	12	7	761.3	10.1	N.	3	e.d.	
	Oviedo																
	Finisterre																
	Santiago	760.2	0.0	5.5	N.E.	3	emb.	—	—	12	2	760.3	11.7	N.E.	3	emb.	
Región Cantábrica II	Pontevedra	759.8	+0.2	10.0	N.	2	emb.	—	—	16	4	759.3	13.1	N.W.	2	emb.	
	Lugo	759.8		5.0	N.E.	1	emb.	—	—	12	2	761.1	9.2	N.E.	5	emb.	
	Orense	760.0	0.0	12.5	N.W.	2	emb.	—	—	11	6	759.0	15.0	N.	3	emb.	
	León	759.3		7.0	E.	2	emb.	—	—	9	2	759.4	7.8	N.E.	4	emb.	
	Santander	759.6	0.0	10.7	E.	2	e.d.	lana	1	12	7	760.1	11.4	N.	3	emb.	
	Punta Galea	761.0	0.0	8.5	E.	3	emb.	M. 2a	1	12	6	762.0	11.5	N.W.	1	emb.	
	Bilbao	761.0	+0.1	8	E.	4	e.d.	—	—	2	11	4	760.5	8	S.E.	2	emb.
Región del Duero III	Cabo Machichaco																
	San Sebastián	761.4	+0.5	11.2	N.E.	1	emb.	lana	—	12	6	763.6	12.0	N.W.	1	emb.	
	Lamora	759.9	+0.1	6.4	N.	1	emb.	—	—	12	2	759.8	10.0	N.E.	1	emb.	
	Palencia	759.8	+0.2	7.0	N.E.	1	emb.	—	—	0	12	1	759.1	9.5	E.	1	emb.
	Burgos	760.5	0.0	2.4	N.E.	0	emb.	—	—	—	—	—	—	—	—	—	
	Soria	760.4	+0.2	4.0	N.W.	0	emb.	—	—	—	—	—	—	—	—	—	
	Valladolid	760.5	0.0	4.0	N.E.	0	e.d.	—	—	—	—	—	—	—	—	—	
Salamanca	760.0	+0.4	2.0	N.	1	emb.	—	—	12	1	759.9	9.4	N.	2	emb.		
Región Central IV	Avila	759.7		4.0	S.E.	1	emb.	—	—	7	0	757.7	5.4	N.W.	1	emb.	
	Segovia	759.7	+0.0	6.0	E.	0	e.d.	—	—	12	1	759.0	6.9	E.	1	emb.	
	Madrid	760.3	+0.9	6.8	S.E.	0	emb.	—	—	10	3	759.0	10.2	E.	2	emb.	
	Toledo	760.3	+0.5	7.4	N.E.	0	emb.	—	—	12	0	759.2	11.2	N.E.	2	emb.	
	Guadalajara	760.1	+0.4	6.2	N.W.	0	emb.	—	—	3	5	759.2	8.4	E.	0	emb.	
	Cuenca	759.3	0.0	3.5	E.	2	emb.	—	—	5	6	759.7	5.7	Cal.	1	emb.	
	Cáceres	759.5		7.8	E.	2	emb.	—	—	1	16	5	759.7	12.6	N.E.	1	emb.
Extrem. Mancha V	Badajoz	759.8	+0.8	8.8	N.W.	1	emb.	—	—	6	11	759.0	15.0	E.	1	emb.	
	Ciudad Real	759.9	+1.0	6.8	N.W.	2	emb.	—	—	6	11	757.6	8.6	N.E.	1	emb.	
	Logroño	760.9		9.4	N.W.	0	emb.	—	—	—	—	—	—	—	—	—	
	Pamplona	759.0	0.0	7.4	N.W.	1	emb.	—	—	1	12	6	759.7	12.2	N.	1	emb.
	Huesca	760.3	0.0	6.8	N.	2	emb.	—	—	12	4	758.6	11.0	N.	4	e.d.	
	Zaragoza	761.0	0.0	8.8	N.W.	1	emb.	—	—	14	9	758.5	11.8	E.	1	emb.	
										10	6	759.0	14.0	N.W.	1	e.d.	
Alto Ebro VI	Llerida																
	Gerona	760.3	0.0	8.0	N.	2	emb.	—	—	7	12	8	759.0	14.2	E.	0	emb.
	Barcelona	759.0	-0.2	11	N.E.	5	emb.	—	—	15	16	7	759.4	13	S.E.	6	emb.
	Tarragona	759.4		11.0	N.	2	emb.	—	—	14	14	2	759.2	12.2	S.E.	3	emb.
	Tortosa	759.7	+0.3	11.0	N.E.	2	emb.	—	—	7	12	8	759.8	12.2	E.	0	emb.
	Teruel	760.9		2.2	N.E.	0	emb.	—	—	19	2	1	759.4	1.0	N.E.	0	emb.
	Castellón	757.2	+0.3	11.8	N.W.	0	e.d.	—	—	8	12	8	759.2	11.0	N.E.	2	emb.
Cataluña VII	Valencia	760.7	0.0	12.4	N.W.	0	emb.	—	—	9	10	1	759.2	10.2	N.W.	2	emb.
	Albacete	761.4	+0.8		N.E.			—	—	7	7	4	759.8	5.6	N.E.	2	emb.
	Alicante	760.1	+1.2	1.0	N.W.	0	e.d.	—	—	16	17	6	756.3	11	N.	1	emb.
	Murcia	760.2		11.2	N.	0	emb.	—	—	5	14	7	756.8	14.0	N.W.	2	emb.
	Sevilla	760.2		14.0	N.W.	2	emb.	—	—	19	9	7	759.4	17.8	N.W.	5	emb.
	Córdoba	759.7	+0.4	10.8	E.	2	e.d.	—	—	8	16	8	757.8	14.2	N.W.	3	emb.
	Jaén	760.2		9.4	N.W.	3	emb.	—	—	14	12	5	755.8	11.2	N.W.	4	emb.
Región del Guadalquivir X del SE IX	Granada	760.3		10.4	N.W.	2	e.d.	—	—	13	6	759.5	12.6	N.	0	emb.	
	Huelva	759.2		12.3	N.W.	0	emb.	—	—	18	6	7	759.7	16.2	N.	4	emb.
	San Fernando	760.2	+0.5	14.6	N.	4	e.d.	—	—	11	16	11	760.0	15.0	N.	4	emb.
	Tarifa	760.1	+0.1	13.3	N.W.	4	e.d.	—	—	2	15	12	759.5	15.2	N.	4	emb.
	Málaga	761.5	+1.0	14	N.	0	emb.	—	—	23	11	7	758.6	20	N.W.	3	emb.
	Almería	759.1		16.8	N.W.	1	e.d.	—	—	20	17	7	757.2	18.0	N.W.	6	emb.
	Palma	759.0	+1.2	13	N.	4	e.d.	—	—	15	10	7	757.5	12	N.E.	6	emb.
Costa del Sur XI	Mahón	767.2	+0.2	12	E.	4	emb.	—	—	12	12	9	757.9	12	E.	2	emb.
	Sia Cruz de Ten.	764.2	+0.5	17.2	N.	2	emb.	—	—	19	14	7	763.8	19.0	N.E.	0	emb.
	Laguna	764.1	+0.8	10.0	N.W.	2	e.d.	—	—	18	10	7	763.3	15	N.W.	2	emb.
	Tetuan																
	Melilla																
	Larache																
	Africa																

Noticias