

INSTITUTO GEOGRÁFICO Y CATASTRAL

BOLETÍN DEL SERVICIO METEOROLÓGICO

AÑO XXXIV
Núm. 167

1926

OBSERVACIONES DEL EXTRANJERO

16 de Junio

ESTACIONES	PRESIÓN MILIBARE				TIEMPO	TIEMPO	PRESIÓN MILIBARE				ESTACIONES	PRESIÓN MILIBARE				TIEMPO	TIEMPO	PRESIÓN MILIBARE							
	VARIACIÓN		D. y F.				VARIACIÓN		D. y F.			VARIACIÓN		D. y F.				VARIACIÓN		D. y F.		VARIACIÓN		D. y F.	
	N. M. G. N.	C.	D. y F.	C.			N. M. G. N.	C.	D. y F.	C.		N. M. G. N.	C.	D. y F.	C.			N. M. G. N.	C.	D. y F.	C.	N. M. G. N.	C.	D. y F.	C.
ISLANDIA	Seydisfjord	25,8	0,0	ENE-1	6	N	NB	24,7	E-2			De Bild	14,1	1,3	SSW-3	13	N	N	11,3	N-3					
	Reykjavik							22,2	W-3			Le Helder	12,3	0,7	SSW-2	15	N	N	10,3	N-3					
	Vestfmannó	22,6	0,0	ESE-6	8	N	NB	22,5	SE-6			Flesinga	14,3	1,3	SW-3	13	N	N	12,2	W-5					
	Thorshavn	19,9	0,0	ENE-4	9	N	N	19,1	ENE-3			Bruselas	14,9	0,7	SW-2	14	N	N	15,1	W-3					
	Stensele							10,7	WNW-2			Zurich	19,4	0,7	SW-2	12	D	D	17,3	SSW-3					
	Ostersund	14,1	0,7	NW-1	15	D	N	11,0	Cal-o			Berna	18,3	0,0	W-o	11	N	N	17,4	W-2					
	Hernosánd							09,5	S-1			Ginebra	20,3	0,0	SE-o	12	N	N	19,5	WSW-1					
	Sárna	09,8	0,0	NW-1	17	D	D	07,8	Cal-o			Lugano	15,3	1,3	NE-1	17	D	D	10,6	NE-1					
	Karlstad	11,3	0,0	SSW-1	18	?	D	11,4	SW-1			Calais	13,7	0,3	ESE-3	13	N		12,5	SW-6					
	Estocolmo	09,3	0,7	WSW-2	19	D	?	11,4	ESE-1			Abbeville	14,7	0,5	Cal-o	14	LL		16,2	NW-4					
SUECIA Y NORUEGA	Jönköping	12,7	0,0	Cal-o	15	D	D	10,7	N-1			El Havre	15,9	1,3	N-1	12	N		15,0	W-3					
	Wisby							10,1	ENE-2			Maguncia	17,4	1,3	W-1	14	D		11,7	Cal-o					
	Kalmar	11,3	0,0	NE-1	17	D	D	08,5	NE-3			Brest						15,9	WSW-2						
	Bronnö	16,5	0,0	N-2	11	N	N	15,7	N-5			Lorient													
	Vallersund	17,3	0,0	NNE-4	10	N	N	15,4	NNE-5			Rennes	17,1	0,9	SW-2	15	N								
	Kinn	12,8	0,0	S-1	15	D	D	12,2	N-5			Argentan	?	0,9	NW-1	14	LL		15,7	SW-3					
	Dombaas	12,8	0,5	Cal-o	14	D	D	10,8	WNW-4			Paris	15,7	0,3	SW-1	15	N		14,7	W-4					
	Utsire	13,3	0,0	E-1	16	D	N	13,4	N-1			Nancy	17,7	0,1	SW-1	13	A		16,3	W-2					
	Færder	12,2	0,0	NNE-1	15	D	D	11,5	N-1			Estrasburgo	16,9	1,1	SSE-2	14	N		18,5	SW-3					
	Lister	12,8	1,3	S-2	14	N	N	11,6	ENE-2			Tours	17,1	0,7	WSW-3	14	N		15,7	WNW-2					
DINAMARCA	Skagen	11,8	0,7	W-2	17	D	D	09,8	NNE-2			Dijon	18,7	0,0	SSW-1	12	LL		21,0	SW-1					
	Hanstholm	11,8	0,7	?-1	17	D	D	09,8	NE-3			Rochefort						20,2	NW-2						
	Blaavands	13,5	0,7	W-1	14	D	NB	10,3	W-1			Clermont	25,4	0,0	WSW-1	25	N		19,1	N-3					
	Copenhagen	13,3	0,7	N-2	18	D	D	09,0	ENE-3			Lyon	20,7	0,7	Cal-o	24	N		22,5	Cal-o					
	Hammershus	11,1	1,3	NE-3	15	D	D	06,2	ENE-7			Burdeos	21,0	0,1	W-2	15	LL								
	Lerwick	14,6	0,0	N-2	12	N	N	17,3	N-2			Bayona													
	Stornoway	13,8	0,0	NE-1	12	N	N	13,1	NE-3			Tolosa	22,5	0,4	Cal-o	13	N		16,2	NNW-5					
	Wick	13,4	0,5	NW-2	11	LL	LL	14,0	NNE-2			Marignane	18,1	0,5	NNW-5	19	D								
	Aberdeen	12,3	0,5	NNW-3	11	LL	LL	13,0	NE-3			Perpignan	20,9	1,1	NW-3	18	D		16,2	Cal-o					
	Malin Head	14,0	0,5	W-3	13	N	D	12,0	N-1			Ajaccio	14,7	?	SW-o	19	D								
ISLAS BRITANICAS	Renfrew	13,3	0,0	W-1	12	LL	LL	11,8	E-4			Oporto	19,9	0,7	Cal-o	14	D	NB							
	Tynemouth	11,7	0,5	NW-1	11	LL	LL	09,2	N-3			Coimbra	20,9	0,7	NNE-3	20	D	D	19,0	NNW-3					
	Blacksod	14,5	1,0	Cal-o	13	N	N	12,7	NW-2			Lisboa	15,9	1,3	E-2	24	D	D	19,7	NNE-5					
	Donaghadee	14,4	1,5	NNW-2	13	N	N	11,4	NW-2			Lagos													
	Holyhead	13,4	1,0	WNW-2	13	D	N	10,0	W-4			Funchal													
	Cranwell	11,7	1,5	W-3	13	N	A	08,9	WSW-3			Horta													
	Yarmouth	12,4	1,0	SW-2	12	N	N	10,6	SW-3			Turin	14,7	0,0	S-1	17	D	N	09,1	NW-2					
	Valentia	15,5	1,0	W-3	13	LL	LL	14,1	WNW-3			Milan	14,3	2,7	SW-1	19	D	D	10,9	SW-1					
	Pembroke	14,1	0,5	W-2	13	D	D	11,0	W-5			Pádua							09,0	SW-2					
	Ross-on-Wye	12,8	0,5	W-2	15	N	N	10,7	WSW-3			Venecia													
EUROPA CENTRAL	Londres	13,7	1,0	W-2	12	N	N	10,8	SW-3			Génova	15,5	0,7	SE-2	15	N	D	13,5	SE-1					
	Scilly	16,5	1,0	WNW-2	12	N	N	14,2	Cal-o			Florenzia	16,6	1,3	ESE-1	19	D	N	11,4	NNW-3					
	Plymouth	15,8	1,0	Cal-o	12	N	D	12,9	SSW-4			Liorna	15,4	0,7	Cal-o	19	D	D	13,7	WNW-4					
	Calshot	14,6	1,5	W-3	12	D	D	12,2	WSW-5			Ancona	14,5	0,0	WSW-3	21	D	D	12,5	S-2					
	Guernsey	16,1	1,5	WNW-1	12	D	D	14,8	WSW-2			Zara	13,8	0,7	SW-2	20	N	N	11,0	SW-2					
	Borkum	13,1	0,7	WSW-1	15	N	N	09,5	NNW-1			Roma	16,9	0,7	Cal-o	19	D	D	14,2	N-2					
	Loningen	08,3	0,7	SSW-3	12	N	N	11,4	W-2			Magdalena							14,2	W-1					
	Hamburgo	12,1	0,7	NW-1	15	N	LL	08,9	NNW-3			Taranto	16,6	1,3	SW-3	20	D	D	15,4	NW-3					
	Swinemunde							03,0	ENE-4			Mesina	18,2	0,7	WNW-4	21	D	N	16,7	NE-3					
	Danzig	06,9	1,3	N-4	16	D	D	02,3	E-3			Tánger	13,8	0,7	E-5	21	N								
NORTE DE AFRICA	Memel	06,6	0,0	NE-1	20	D	D	06,2	E-3			Oran													
	Aquisgran	15,7	0,0	SSW-4	13	N	LL	12,5	SW-4			Argel													
	Magdeburgo	11,9	2,0	WNW-3	14	N	LL	06,6	NW-5			Bizerta													
	Berlin	09,7	2,0	NW-2	16	N	LL	02,2	NNE-2			Túnez													
	Dresde	10,2	2,0	WNW-5	12	LL	LL	03,3	WNW-9			Rabat	11,0	1,1	Cal-o	18	N								
	Breslau	05,8	2,0	N-1	14	N	N	999,8	WNW-5			Fez	09,8	0,4	NE-4	23	D								
	Francofort	17,0	1,3	SW-2	13	N	N	102,2	W-1			Tazza	13,8	0,8	E-3	19	N								
	Carlsruha	17,4	1,3	SW-2	14	N	N	14,1	SW-3			Sfax													
	Munich	18,3	0,7	WSW-4	10	LL	A	12,5	W-3			Casablanca													
	Posen											Mequinez	07,9	0,0	ESE-2	21	N								
Varsovia											Agadir														
Cracovia																									
Viena																									
Praga																									
Buda-Pest																									

RADIOGRAMAS TRANSMITIDOS DESDE BARCOS

DIA	HORA	LAT. N.	LONG. W.	PRES. ME.	VIENTO
15	18	37,9	03,25	1016,0	NE-1
,,	,,	55,9	00,2	1002,0	Cal-o

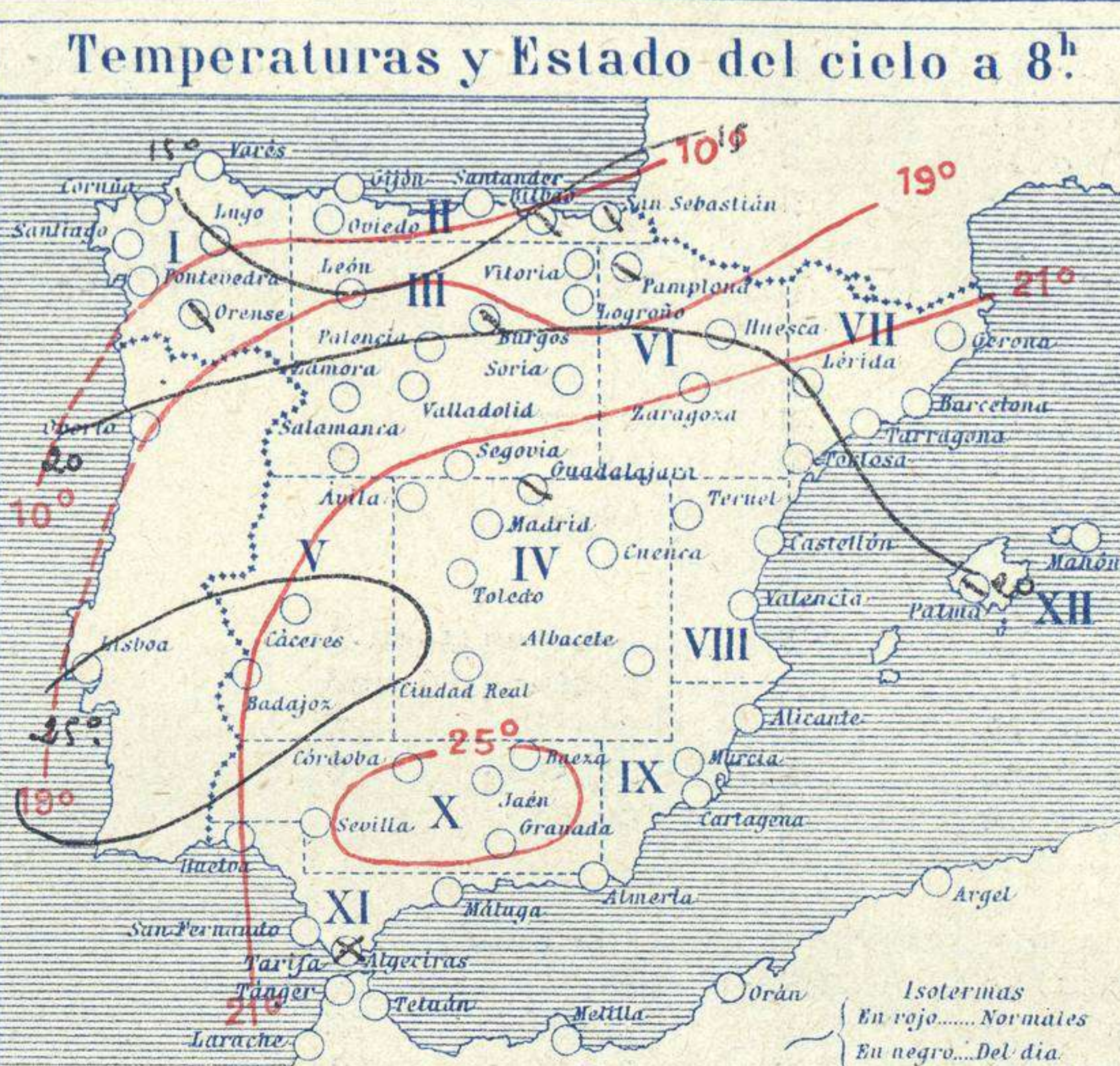
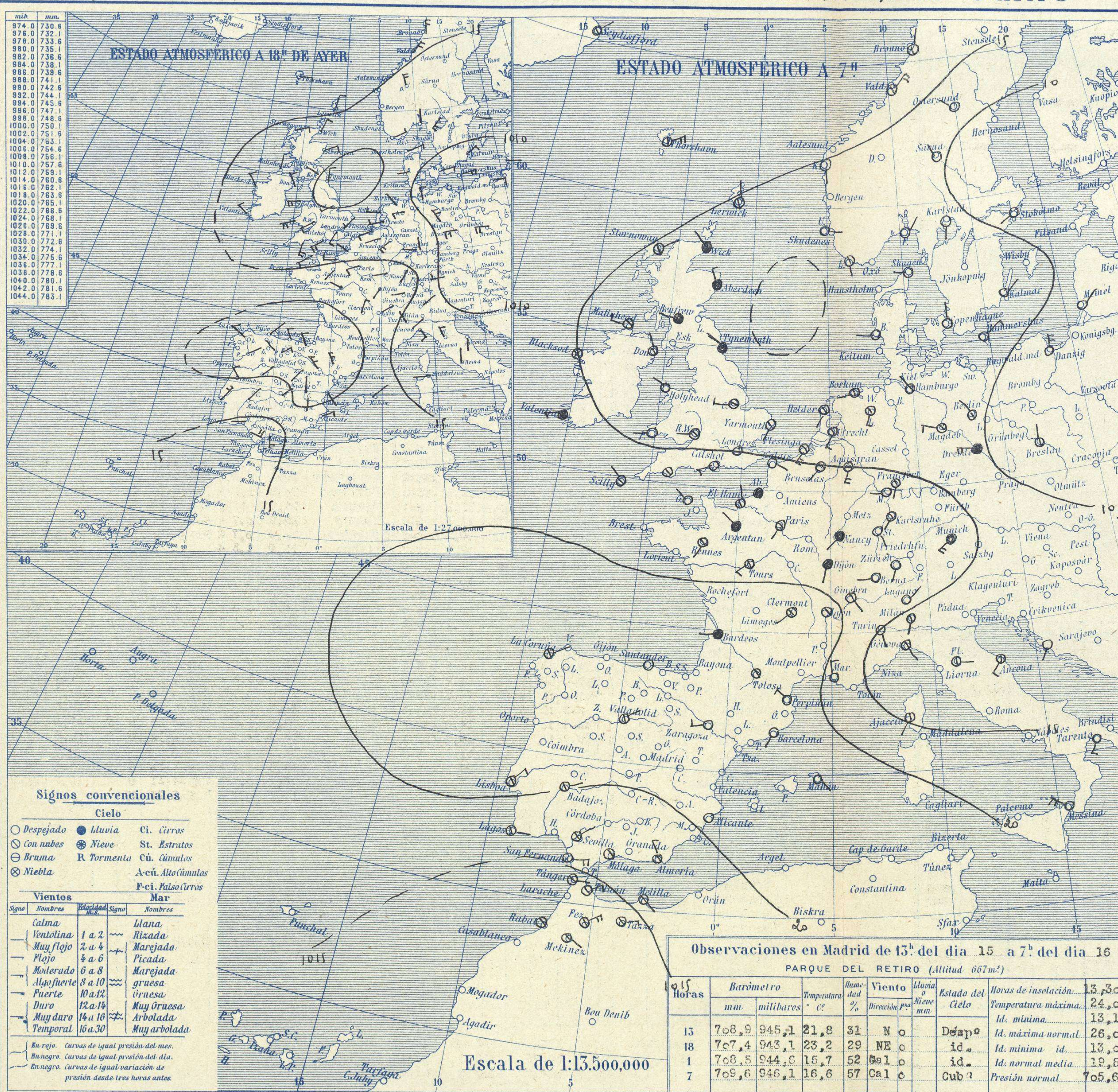


SERVICIO METEOROLÓGICO ESPAÑOL.

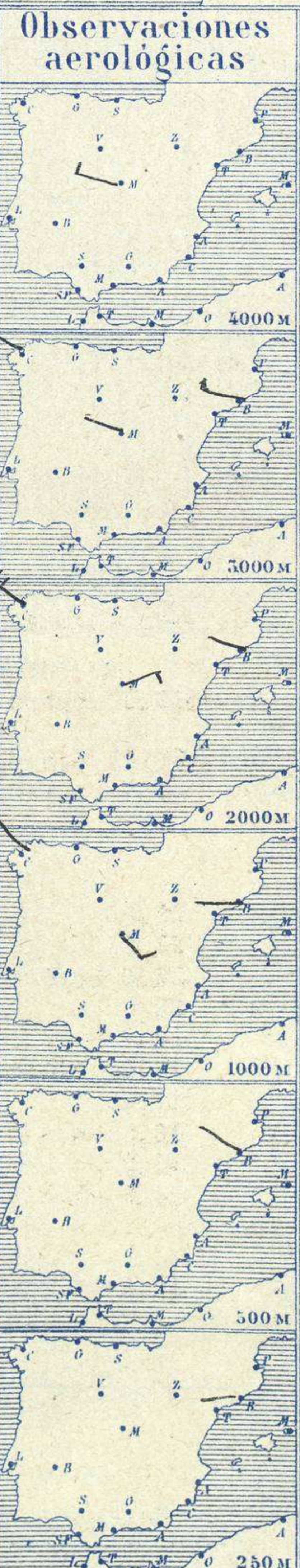
Boletín del Miércoles 16 de Junio de 1926

AÑO XXXIV

Núm. 367



Estaciones	Temperaturas		Lluvia
	Máx.	Mínim.	
La Coruña	18	10	ip
Santiago	19	10	
Pontevedra	20	11	
Lugo			
Orense	25	9	
Oijón	19	13	
Oviedo	21	13	
Santander	20	15	
Bilbao	21	13	
San Sebastián	20	14	
León	24	9	
Zamora	25	6	
Palencia	23	8	
Burgos	20	4	
Soria	21	7	
Valladolid	24	9	
Salamanca	23	10	
Ávila	20	5	
Segovia	21	10	
Madrid	24	13	
Toledo	27	15	
Guadalajara	24	10	
Cuenca	25	8	
Ciudad-Real	27	12	
Albacete	27	11	
Cáceres	29	17	
Badajoz	31	16	
Vitoria			
Logroño	23	8	
Pamplona	18	10	
Huesca			
Zaragoza	22	13	
Lérida			
Gerona			
Barcelona	20	15	
Tarragona	21	15	
Tortosa			
Teruel	23	8	
Castellón	23	16	
Valencia	22	15	
Alicante	24	12	
Murcia	25	13	
Sevilla	34	13	
Córdoba	33	14	
Jaén	31	15	
Baeza	28	17	
Granada	30	15	
Huelva	35	16	
San Fernando	31	12	
Tarifa	22	19	
Algeciras			
Málaga	25	18	
Almería	30	21	
Palma	26	16	
Ibiza			
Mahón	22	15	
Las Palmas			
S. Cruz de T.			
Laguna			
Izania			
Tetuán	24	16	
Melilla	25	16	
Tánger	25	18	



Estado General

Sin propagación sensible, se van rellenando los núcleos de perturbación atmosférica, con lo cual el tiempo se va normalizando poco a poco. En la península Ibérica existen presiones altas, sin que el anticiclón se fortalezca.

Tiempo probable

Vientos flojos de dirección variable y buen tiempo.

Vientos moderados del Este y tiempo inseguro.

Buen tiempo.

Observaciones en Madrid de 13h del día 15 a 7h del día 16

PARQUE DEL RETIRO (Altitud 667m.)

Horas	Barómetro	Temperatura	Humedad	Viento	Lluvia	Estado del Cielo	Horas de insolación	
	mm. milibares	° C	%	Dirección y fuerza	Nieve mm			
13	708,9 945,1	21,8	31	N 0		Despej	13,30	
18	707,4 943,1	23,2	29	NE c		id.	24,0	
1	708,5 944,0	15,7	52	Ca 1 0		id.	13,0	
7	709,6 946,1	16,6	57	Ca 1 0		Cub?	19,5	
							Presión normal	705,6

Signos convencionales

Cielo		Mar	
○ Despejado	● Lluvia	— Lana	— F.c. Pulso/Cirrus
☁ Con nubes	❄ Nieve	— Rizada	
☁ Bruma	⚡ Tormenta	— Marejada	
☁ Niebla		— Picada	
		— Marejada gruesa	
		— Onosa	
		— Muy Onosa	
		— Arbolada	
		— Muy arbolada	

En rojo. Curvas de igual presión del mes.
En negro. Curvas de igual presión del día.
En negro. Curvas de igual variación de presión desde tres horas antes.

OBSERVACIONES DE ESPAÑA

ESTACIONES	PRESIÓN MILIBARES			VIENTO	TEMPERATURA	TIEMPO	NUBES	MAR	DIRECCIÓN Y FUERZA DEL VIENTO A								
	a O°								OBSERVACIONES A 7h								
	N. M. G. N.	VARIACIÓN	C.						D. y F.	PRESENTE	PASADO	250	500	1000	2000	3000	4000
La Coruña	23,4	0,0	0	NE-0	14	D	St	3	Cal-o	Cal-o	NNW-2	NW-4	NW-5				
Gijón	22,5	-0,4	8	SSE-2	17	NB		1									
Santander	23,5	0,0	0	Cal-o	17	D	Ci-cu	3									
Valladolid	23,1	0,5	2	NE-2	12	N	Ci										
Zaragoza	22,3	1,1	4	W-3	16	D	Ci										
Barcelona	21,8	0,3	4	Cal-o	21	D	Cu		W-2	NW-2	W-2	WNW-1	WNW-3				
Tortosa																	
Mahón	20,8	0,0	0	SE-1	23	D		3									
Madrid	22,5	1,2	1	Cal-o	17	N	Ci-st				SE-3	ENE-3	WNW-2	WNW-3	WNW-5		
Badajóz	19,3	1,2	4	NE-1	19	D	Ci	1									
Alicante	20,6	0,7	4	Cal-o	20	D	Cu, Ci	0									
Granada	19,0			NW-3	17	D											
Sevilla	16,5	0,7	1	NE-1	19	D											
Almería	18,9	1,7	9	NW-3	24	N	A-sc-cu, A-cu	1									
Málaga	18,7	0,5	2	Cal-o	20	N	B-st-cu, Ci-cu	3									
S. Fernando	17,9	0,4	4	E-4	22	D	Ci	4									
Melilla	19,1	0,7	4	ESE-1	20	N	St, A-cu	6									
Tetuán	17,4	1,1	1	ENE-5	19	N	Cu, Ci										
S ^{ta} C. de Tenerife																	
Izaña																	

ESTACIONES	PRESIÓN MILIBARES			VIENTO	TEMPERATURA	TIEMPO	PRESIÓN MILIBARES	VIENTO	ESTACIONES	PRESIÓN MILIBARES			VIENTO	TEMPERATURA	TIEMPO	PRESIÓN MILIBARES	VIENTO						
	a O°									OBSERV. A 18h								OBSERVACIONES A 8h			OBSERV. A 18h		
	N. M. G. N.	VARIACIÓN	C.							D. y F.	PRESENTE	PASADO						N. M. G. N.	D. y F.	N. M. G. N.	VARIACIÓN	C.	D. y F.
Vares									Cáceres	19,8	0,0	0	NE-2	21	D	16,6	N-3						
Finisterre									Vitoria														
Santiago	23,3	0,0	0	N-0	15	D	23,5	NW-1	Logroño	23,4	0,0	0	N-0	15	D	21,9	N-1						
Pontevedra	22,2	0,0	0	NE-2	15	D	22,9	N-2	Pamplona	23,4	0,1	2	Cal-o	14	N	23,4	NNW-1						
Lugo									Huesca							19,7	NW-3						
Orense	24,2	-0,7	8	Cal-o	12	N	22,5	NE-1	Lérida														
Oviedo	22,3	0,0	0	S-0	15	D	14,7	SE-1	Gerona														
Bilbao	20,5	0,2	4	NE-2	17	N			Tarragona	22,5			SE-1	18	D	19,9	E-1						
San Sebastián	23,1	-0,2	8	NE-0	17	N	24,5	NW-1	Teruel	22,1			Cal-o	13	D	17,4	N-1						
León	22,5			N-0	14	D	20,9	S-2	Castellón	22,5	0,4	1	NW-0	21	D	20,9	SE-1						
Zamora	21,1	0,0	0	N-0	10	D	20,5	N-1	Valencia	22,6			ESE-2	20	D	21,0	E-2						
Palencia	20,9	-0,5	8	N-0	17	D	18,5	NE-0	Murcia	18,7			SW-0	21	D	16,7	E-1						
Burgos	19,9	0,0	0	E-0	16	N	18,6	N-2	Córdoba	18,9	0,3	4	Cal-o	21	D								
Soria	21,9	0,0	0	NE-1	15	D	18,5	N-2	Jaén	17,9			S-3	24	D	14,7	N-2						
Salamanca	21,4	0,2	4	NNW-0	17	D	18,7	NW-1	Baeza	18,6	0,0	0	E-4	20	D	15,0	NW-1						
Avila	19,4			SSE-2	16	D	18,2	N-3	Huelva	16,9			NE-4	24	D	14,2	W-2						
Segovia	20,2	0,0	0	S-1	17	D	22,3	W-1	Tarifa	14,2	-1,1	7	E-7	19	NB	13,1	E-7						
Toledo	21,5	0,4	2	ENE-1	17	D	16,7	ENE-1	Algeciras														
Guadalajara	21,0	0,0	0	N-0	15	N	16,2	NE-2	Tánger														
Cuenca	18,7	1,3	1	Cal-o	19	D	14,1	N-1	Palma	19,4	0,7	4	E-0	20	N	19,4	SSW-0						
Ciudad Real	19,9	1,1	1	N-2	17	D	17,9	N-4	Las Palmas														
Albacete	21,8	0,7	1	Cal-o	18	D	16,7	N-1	Laguna														

NOTICIAS

* Expresado en medias horas antes observación.
 .. D Despejado ó semidespejado - N Nuboso ó cubierto - NB Niebla ó brumas - A Aguaceros - LL Lloviznas - LL Lluvias - G Granizo (sin truenos) - An Aguanieve - nv Nieve - T Tormenta.
 ... D Despejado ó semidespejado - N Nuboso - NC Cubierto constantemente - NB Niebla ó bruma - A Aguaceros - LL Lloviznas - nv Nieve ó aguanieve - G Granizo (sin truenos) - T Tormenta.
 Sobre el nivel del mar.