



PRECIOS DE SUSCRIPCIÓN: España, 36 pesetas al año.—Extranjero, 72 pesetas al año.— Toda la correspondencia administrativa al señor Habilitado del Servicio Meteorológico.—Apartado 285, Madrid.

ADVERTENCIA.—No es posible garantizar la exactitud de todos los datos insertos en este BOLETÍN, recibidos en telegramas y radiogramas cifrados; pero quienes deseen obtener rectificaciones o aclaraciones pueden solicitarlas del señor Jefe del Servicio Meteorológico español.—Apartado 285, Madrid.—Teléfonos 51628, 57176 y 57167.

Los números de los domingos se publican con retraso para dar cumplimiento a la Ley del Descanso dominical.

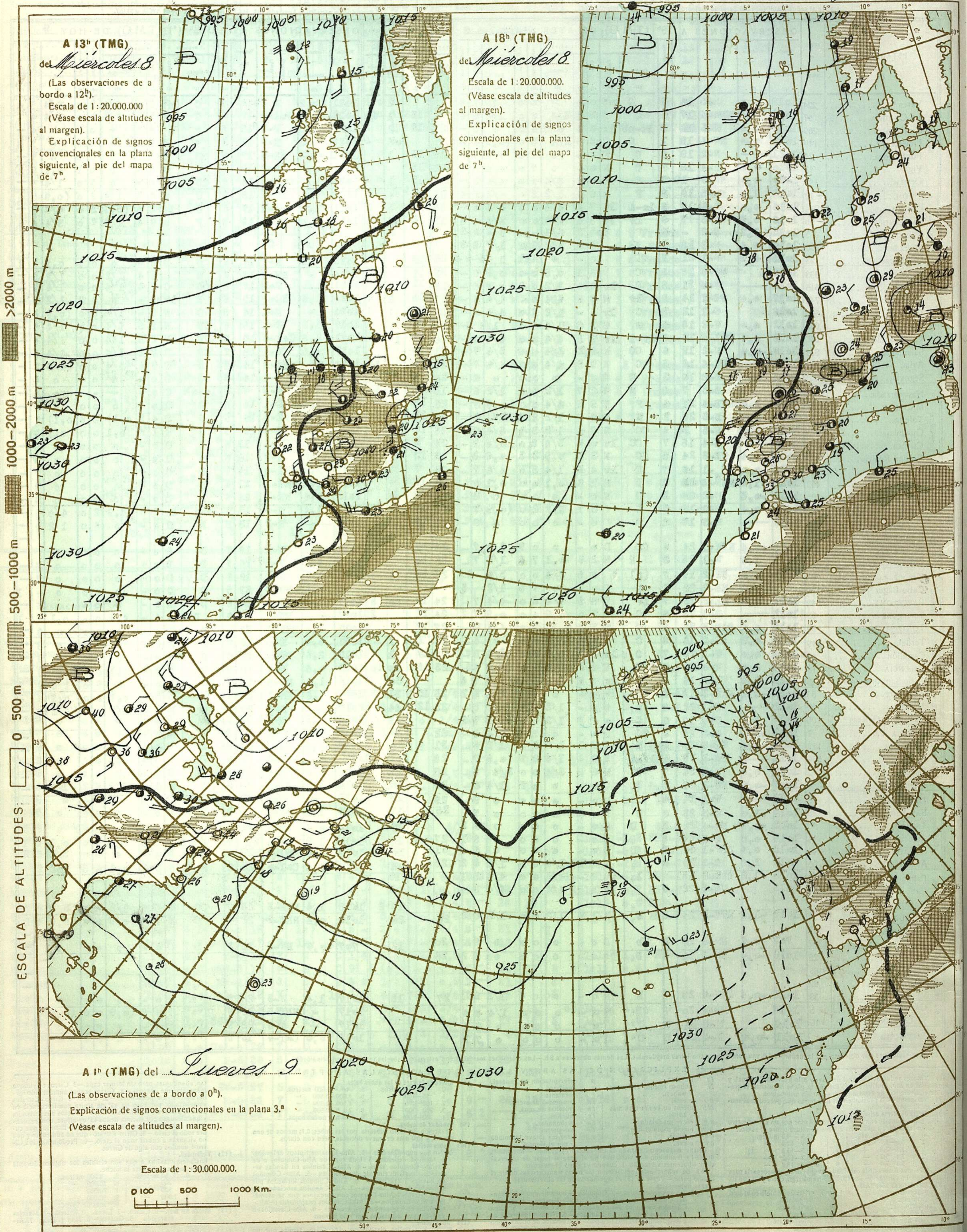
Main table with columns for ESTACIONES, OBSERVACIONES A 18h (TMG) DE AYER miércoles 8, EN LAS ÚLTIMAS 24 HORAS, and OBSERVACIONES A 7h u 8h (*) (TMG) DE HOY 9. Includes sub-headers for Altitud, Presión, Tendencia, Viento, Temperatura, Humedad, TIEMPO, NUBES BAJAS, etc.

(*) Las estaciones que observan por la mañana a 7 h van consignadas con letras mayúsculas. Las demás observan a 8 h.—Las estaciones marcadas con asterisco *, son las instaladas en Semáforos.

EXPLICACIÓN DE LAS ABBREVIATURAS Y DE LAS ESCALAS ADOPTADAS

- (1) Valores reducidos al nivel del mar y a la gravedad normal, y expresados en mb. (milibares).—Véase en la plana siguiente el gráfico de equivalencia de estas unidades con los milímetros.
(2) Variación de la presión en las tres horas que preceden al momento de la observación.
(3) Escala de fuerza del viento.
(4) Décimas partes de la cantidad de vapor de agua necesaria para la saturación. La saturación se expresa, sin embargo, con 9 y no con 10.
(5) Abreviaturas adoptadas.
(6) Se refiere esta indicación a las horas transcurridas desde el último parte.—Véase en (5) el significado de las abreviaturas.
(7) Nubes bajas.
(8) Altura de la base de las nubes bajas.
(9) Cantidad de nubes.
(10) Nubes medias.
(11) Nubes altas.
(12) Visibilidad.
(13) Estado del mar.
(14) Cantidad de lluvia.—ip inapreciable. (Menos de 0,1 mm.)

(Continúa en la 4.ª plana)

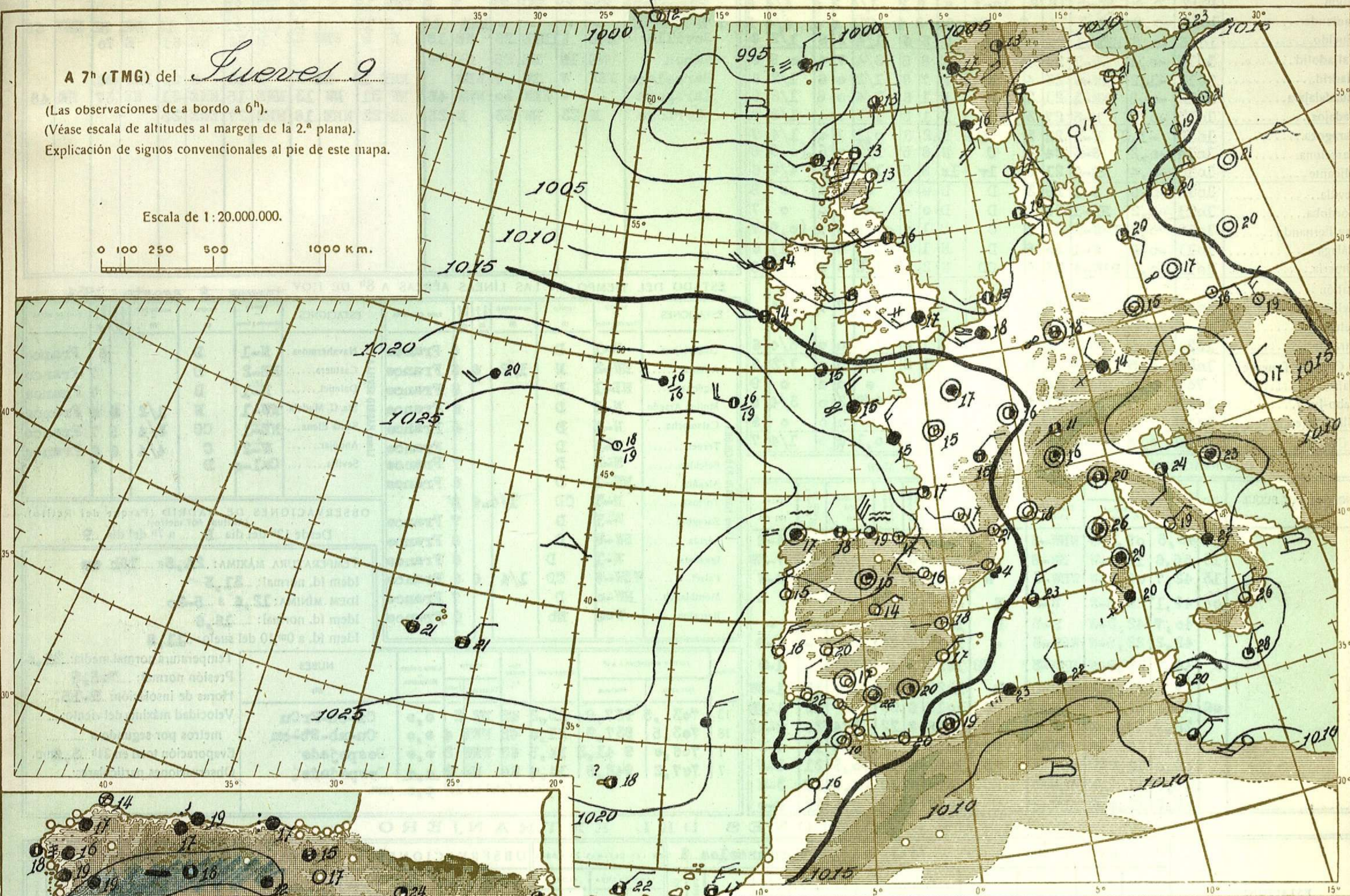


A 7^h (TMG) del Jueves 9

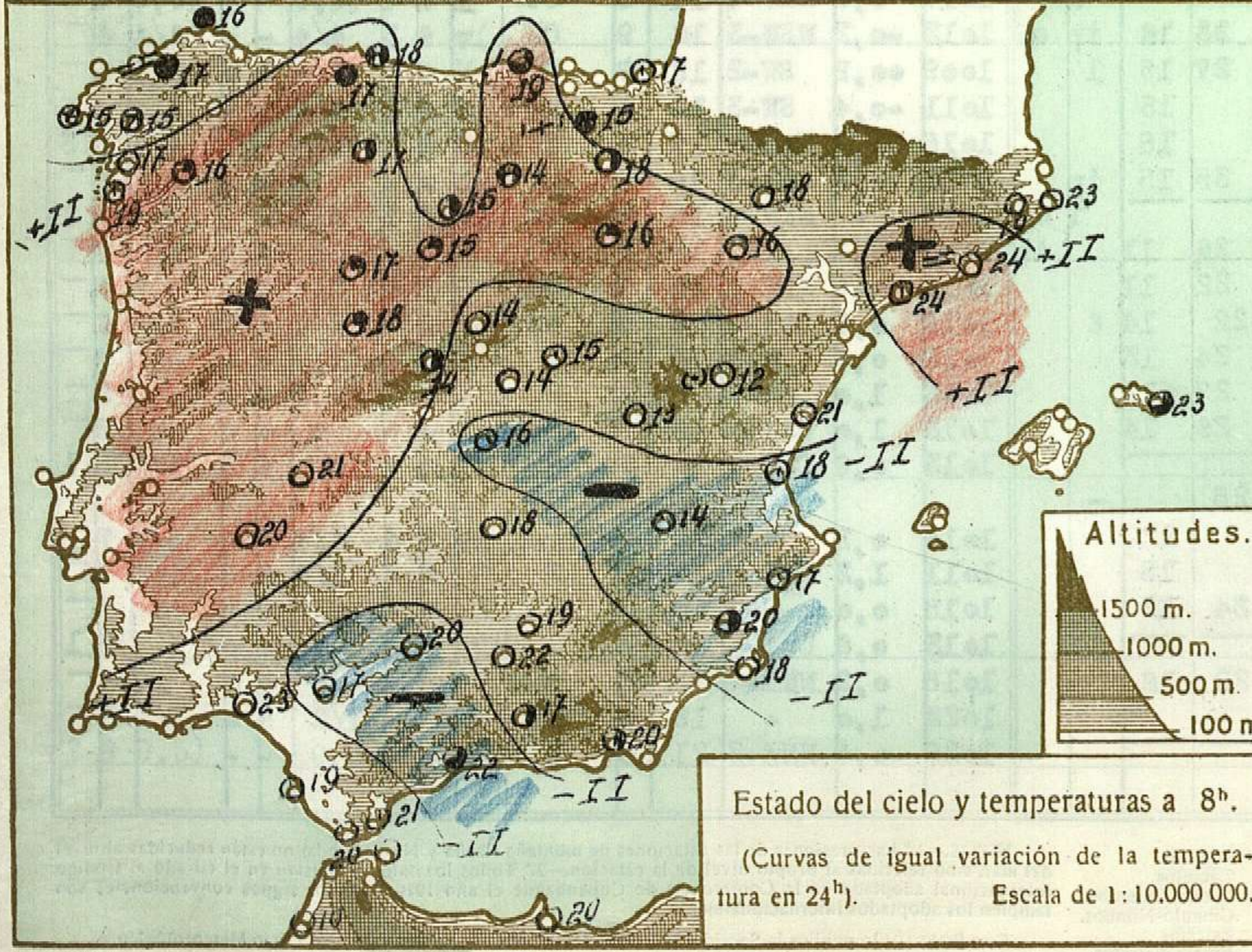
(Las observaciones de a bordo a 6^h).
(Véase escala de altitudes al margen de la 2.^a plana).
Explicación de signos convencionales al pie de este mapa.

Escala de 1:20.000.000.

0 100 250 500 1000 Km.



Estado del cielo y temperaturas a 18^h.
(Curvas de igual variación de la temperatura en 24^h).
Escala de 1:10.000.000.



Estado del cielo y temperaturas a 8^h.
(Curvas de igual variación de la temperatura en 24^h).
Escala de 1:10.000.000.

SIGNOS CONVENCIONALES

PREISION en milibares.— Las líneas dibujadas son las «isobaras», trazadas de 5 en 5 mb, uniendo puntos de igual presión. Las letras «A» (Alta) y «B» (Baja) señalan las posiciones de los máximos y mínimos, respectivamente.
VIENTO.— Dirección indicada por la flecha, que marcha con el viento.— Fuerza por el número de barbillas, una barbilla larga equivale a dos cortas.— ☉ Calma
TEMPERATURA en grados centígrados.— Es el número escrito a la derecha de cada estación. En las de a bordo figura debajo de una raya la temperatura del agua del mar.
CIELO.— ☉ Despejado.— ☁ Menos de 0,1 con nubes.— ☁ 0,1 con nubes.— ☁ Casi despejado (1/4 con nubes).— ☁ Nuboso (1/2 con nubes).

con nubes). ☁ Casi cubierto (3/4 con nubes).— ☁ 0,9 con nubes.
☁ Más de 0,9 con nubes, pero con claros.— ☁ Cubierto.— ☁ Cielo invisible.
METEOROS.— ☔ Lluvia.— ☔ Llovizna.— ☔ Aguaceros.— ☁ Niebla.— * Nieve.— * Aguanieve.— ⚡ Ventisca.— * Nieve granulada.— ❄ Cristales de hielo en el aire.— ⚡ Granizo.— ⚡ Tormenta.— ⚡ Relámpagos.— ⚡ Truenos.— ☁ Calima.— ☁ Tempestad de arena.
Para un meteoro cualquiera x:
[x, aumentando.— x], disminuyendo.— [x], intermitente.— [x, empezando.— x], ya cesó (x), está a la vista.
* Repetición vertical de un signo, aumento de intensidad.— ** Idem horizontal, mayor extensión.
MAR.— ~ Marejada.— ~ Oruesa.— ~ Arbolada

ESTADO GENERAL

SITUACIÓN ATMOSFÉRICA A 7^h DEL Jueves 9.

El centro de la borrasca del Sudoeste de Islandia se sitúa entre esta Isla y Escocia. Siguen caminando hacia el Este las presiones bajas de Europa Central y se retiran también al Sur de Argelia las presiones bajas del mar Iberico. Se forma un pequeño núcleo de bajas relativas en el golfo de Cadiz, y el anticiclón del Atlántico pierde algo de intensidad y se acerca a las costas de nuestra Península pero continúa con su centro al Noroeste de las Azores.

TIEMPO PROBABLE HASTA LA MAÑANA DEL Viernes 10.

- REGIONES.
- I.— Galicia: **Vientos del 4º cuadrante, aguaceros, marejada.**
 - II.— Cantabria:
 - III.— Duero:
 - IV.— Centro y Extremadura:
 - V.— Ebro:
 - VI.— Cataluña:
 - VII.— Baleares:
 - VIII.— Levante: **Buen tiempo de poca nubosidad. Levante en el Estrecho de Gibraltar.**
 - IX.— Sudeste:
 - X.— Guadalquivir:
 - XI.— Costa Sur:
 - XII.— Norte de Marruecos:



Table with columns: ESTACIONES, OBSERVACIONES A 13h (TMG) DE AYER miercoles 7. Rows include La Coruña, Vigo, Gijón, Santander, Iguelo, Valladolid, Madrid, Guadalajara, Badajoz, Zaragoza, Barcelona, Alicante, Sevilla, Córdoba, San Fernando, Málaga, Almería, Mahón, Melilla, Tetuán, Larache, S. Cruz de Tenerife, Izaña, Cabo-Juby, Villa Cisneros, Ceuta.

Table with columns: DIRECCION Y VELOCIDAD (EN KILÓMETROS POR HORA) DEL VIENTO A DISTINTAS ALTURAS SOBRE EL NIVEL DEL MAR. Rows include OBSERVATORIOS (200 m, 500 m, 1.000 m, 1.500 m, 2.000 m, 3.000 m, 4.000 m, 5.000 m, 6.000 m) and stations like Madrid, Sevilla, Barcelona, Mahon, Zaragoza, Tortosa.

OBSERVACIONES EFECTUADAS A BORDO EN ALTA MAR

Table with columns: NOMBRE DEL BUQUE, Hora TMG, SITUACION (Latitud, Longitud), Viento, Tiempo presente, Presión en milibares, Nubosidad total, Oleaje. Rows include various ship names and observations.

ESTADO DEL TIEMPO EN LAS LINEAS AEREAS A 8h DE HOY jueves 9 agosto 1934

Table with columns: ESTACIONES, VIENTO, TIEMPO, NUBOSIDAD, PASO DE SIERRA. Rows include Guadalajara, Atienza, Sigüenza, Molina Aragón, Calamocha, Teruel, Belchite, Alcañiz, Tortosa, Zaragoza, Lérida, Igualada, Falset, Montblanch, Barcelona.

OBSERVACIONES DE MADRID (Parque del Retiro). (Altitud: 667 metros). Desde 13h del día 8 a 7h del día 9

Table with columns: TEMPERATURA MÁXIMA, IDEM MÍNIMA, IDEM a 0m,10 del suelo, NUBES, TEMPERATURA normal media, Presión normal, Horas de insolación, Velocidad máxima del viento, Evaporación total, Observaciones particulares.

OBSERVACIONES DEL EXTRANJERO

Large table with columns: ESTACIONES, OBSERVACIONES A 18h (TMG) DE AYER miercoles 8, EN LAS ÚLTIMAS 24 HORAS, OBSERVACIONES A 7h (TMG) DE HOY jueves 9. Rows include Estocolmo, Dantzig, Copenhague, Hamburgo, Berlín, Francfort, Munich, Praga, Viena, Berna, Turín, Roma, Mesina, Vestmannö, Lerwick, Tynemouth, Blacksod Point, Valentia, Londres, Utrecht-De Bilt, Bruselas, París, Tours, Brest, Burdeos, Clermont, Dijon, Tolosa, Perpignan, Marsella-Marignane, Ajaccio, Túnez, Argel, Orán, Casablanca, Agadir, Lisboa, Funchal, Horta.

(1) a (14). Ver notas al pie de la primera plana. (15) Caracteres del oleaje en alta mar. (16) Dirección de donde parece que proceden las olas. (17) Clases de nubes. NOTAS.—1. Las presiones de las estaciones de montaña (Izaña y Navacerrada) no están reducidas al nivel del mar, sino referidas al propio nivel de la estación.—2. Todos los datos se ajustan en el código internacional adoptado en la Conferencia de Copenhague el año 1929.—3. Los signos convencionales son también los adoptados internacionalmente. Este BOLETÍN lo publica la Sección de Predicción de la Oficina Central del Servicio Meteorológico.