



JEFATURA DEL AIRE

BOLETIN

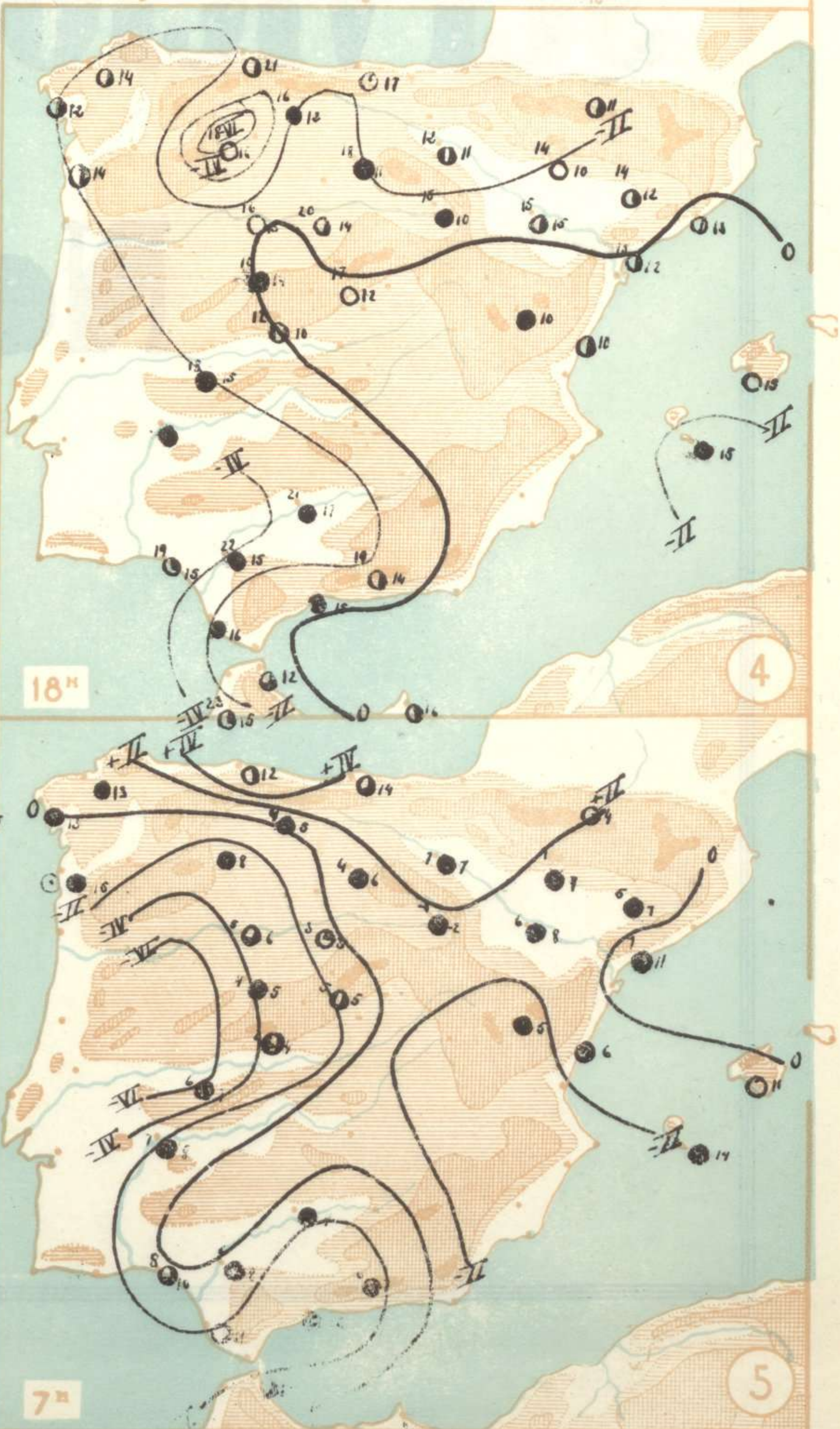

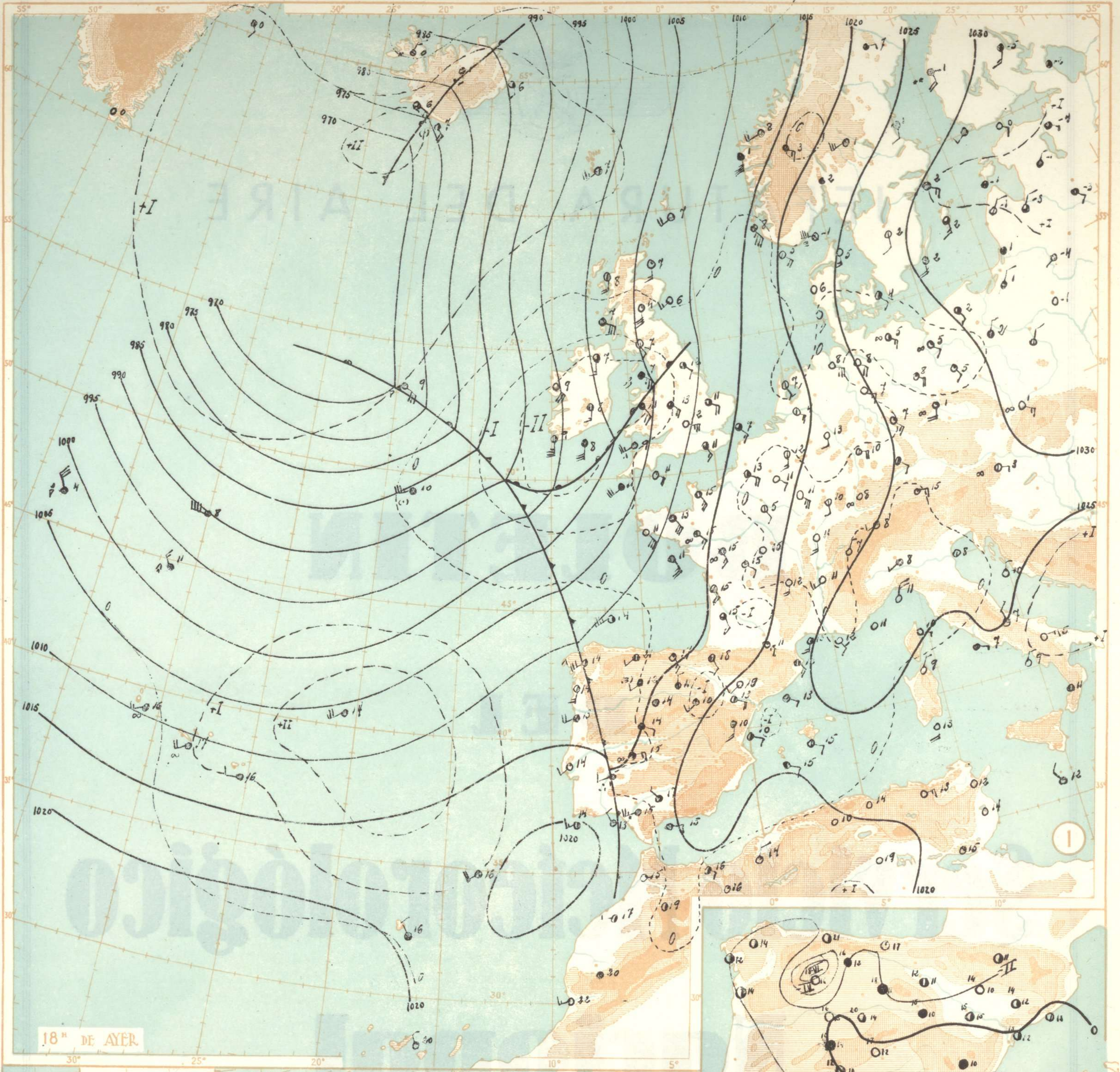
DEL

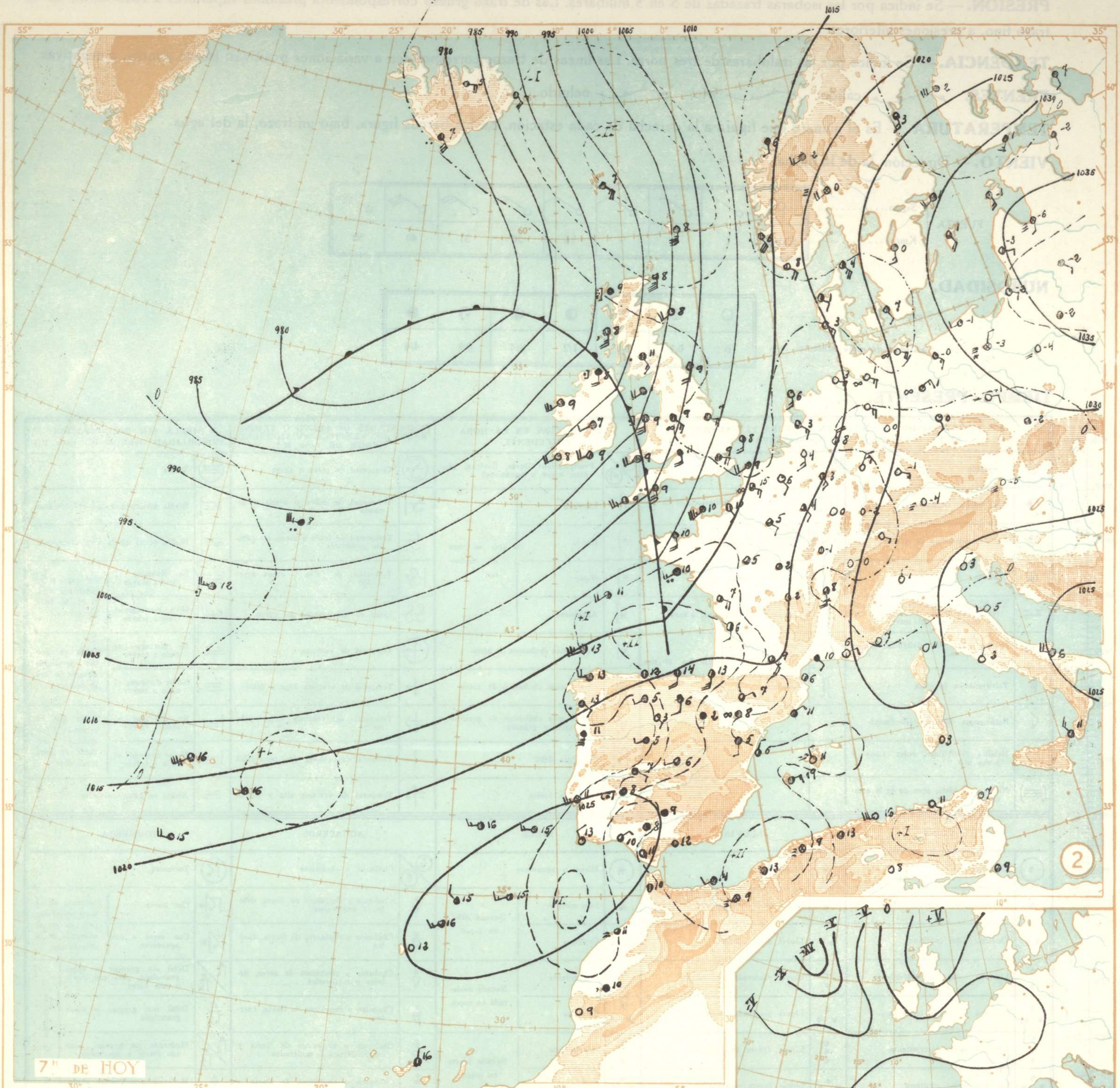
Servicio Meteorológico

Nacional



ESPAÑA

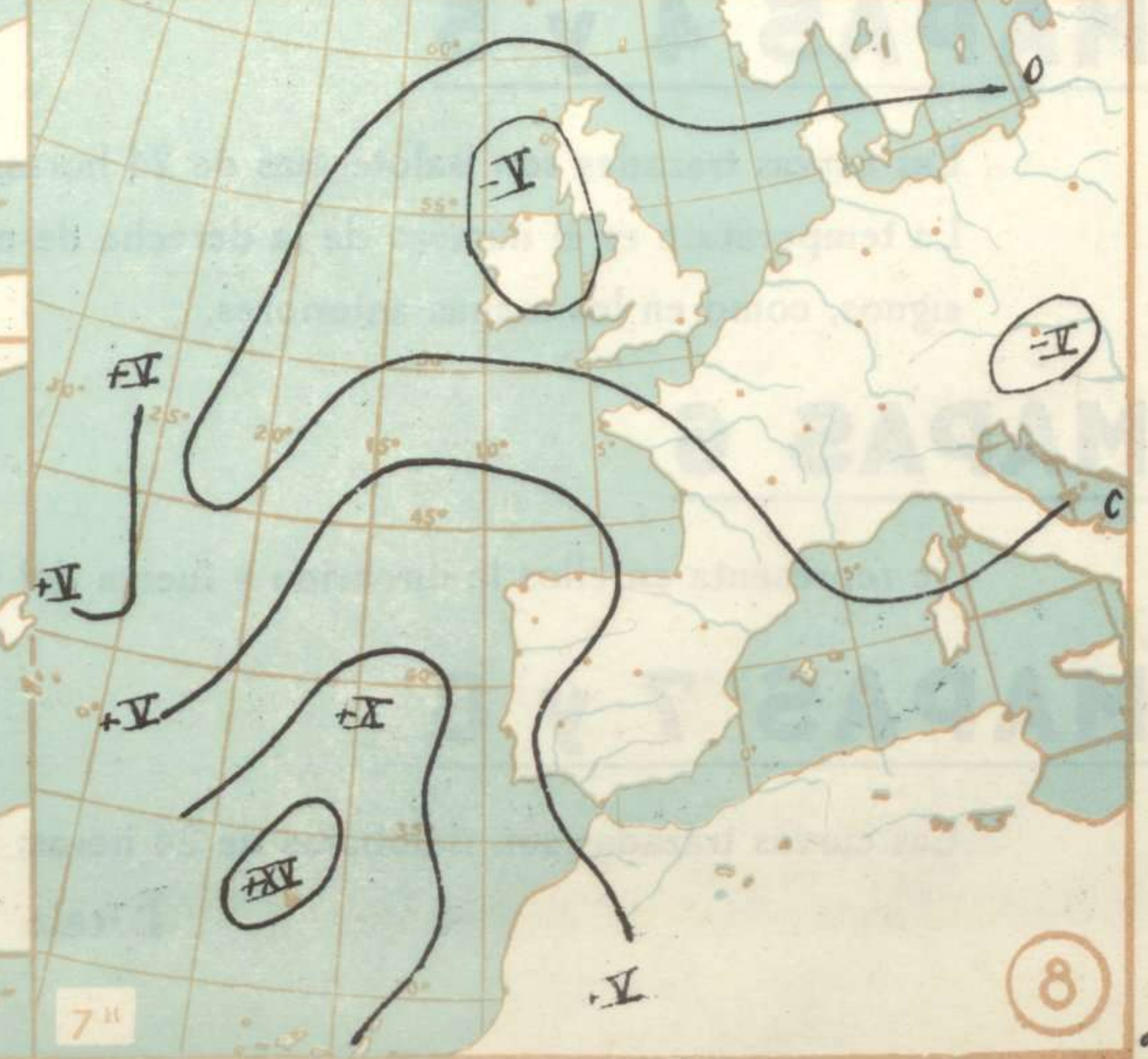
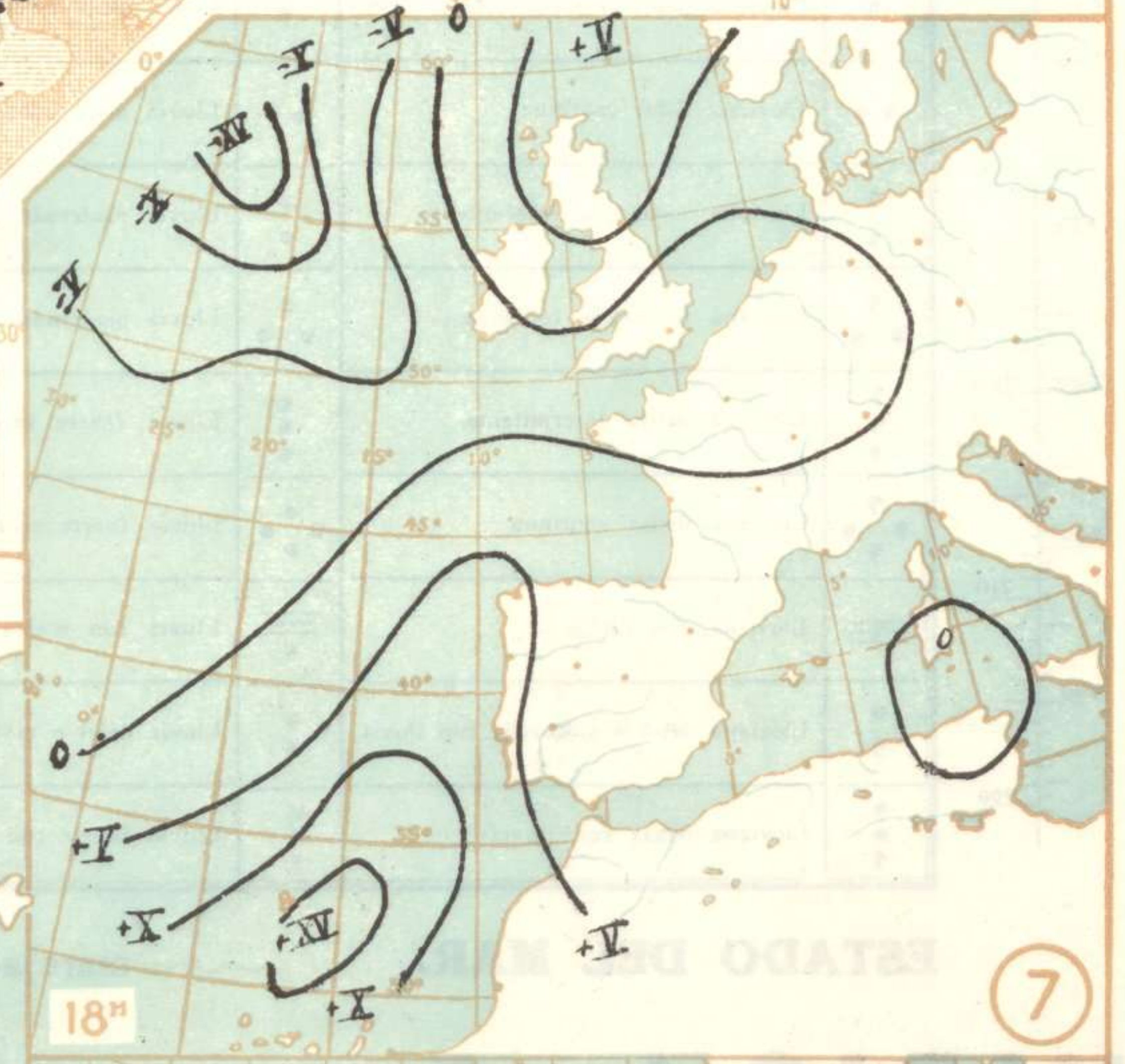




6 VIENTO EN LA ALTURA A 16" DE AYER



VIENTO EN LA ALTURA A 8" DE HOY



MAPAS 1, 2 y 3

PRESIÓN. — Se indica por las isobaras trazadas de 5 en 5 milibares. Las de trazo grueso corresponden a presiones superiores a 1015 m. b., las de trazo fino, a presiones inferiores.

TENDENCIA. — Se indica por las isobaras de tres horas. Las líneas de trazos corresponden a variaciones positivas; las de puntos, a negativas.

FRENTES. cálido; frío; ocluido.

TEMPERATURA. — Es el número que figura a la derecha de cada estación. En los barcos figura, bajo un trazo, la del agua.

VIENTO. — Dirección, la de la flecha.

FUERZA	Signo.....								
	Km/h.....	Calma	1	4	9	16	22	31	40

NUBOSIDAD.

Signo.....							
Cantidad de cielo cubierto.....	0	0,1	1/4	1/2	3/4	0,9	4/4

TIEMPO PRESENTE.

mb. mm. 800	SIN PRECIPITACIÓN NI NIEBLA EN LA HORA PRECEDENTE, NI EN EL MOMENTO DE LA OBSERVACIÓN		PRECIPITACIÓN EN LA HORA PRECEDENTE		TEMPESTADES DE POLVO O TEMPORALES DE VENTISCA. (VISIBILIDAD MENOR DE 1.000 M.)		NIEBLA SIN PRECIPITACIÓN (VISIBILIDAD MENOR DE 1.000 M.)				
	1050		Despejado		Precipitación a la vista		Precipitación (lluvia, llovizna, granizo, nieve o aguanieve)		Tempestad de polvo o arena		Niebla
1040		Algo nuboso (nubosidad de 1 a 4)		Truenos, sin precipitación en la estación		Llovizna		Tempestad de polvo o arena amainando		Niebla moderada en la hora precedente	
1030		Nuboso (nubosidad de 4 a 9)		Tempestad de polvo a la vista, pero no en la estación		Lluvia		Tempestad de polvo o arena sin cambio apreciable		Niebla densa en la hora precedente	
1020		Cubierto		Cielo fosco, amenazante		Nieve		Tempestad de polvo o arena arreciando		Se distingue el cielo a través	Niebla que se ha debilitado durante la hora precedente.
1010		Niebla sobre el mar (estaciones costeras); niebla en terrenos más bajos (estaciones del interior)		Tiempo de chubascos de viento		Aguanieve		Línea de tempestades del polvo		No se distingue el cielo a través	No se distingue el cielo a través
1000		Calima (pero con visibilidad mayor de 2.000 m.)		Fuertes chubascos de viento		Uno o más chubascos de agua		Temporal de ventisca		Se distingue el cielo a través	Niebla sin cambio apreciable durante la hora precedente.
990		Tolvarenas a la vista		Trombas		Uno o más chubascos de nieve		Temporal de ventisca baja y débil		No se distingue el cielo a través	No se distingue el cielo a través
980		Relámpagos distantes (fusilazos)				Uno o más chubascos de granizo o de agua y granizo		Temporal de ventisca baja, pero fuerte		Se distingue el cielo a través	Niebla que ha espesado o comenzado durante la hora precedente.
970		Neblina (visibilidad entre 1.000 y 2.000 m.)				Tormenta débil		Temporal de ventisca alta, pero débil		No se distingue el cielo a través	No se distingue el cielo a través
960		Niebla a la vista, pero no es la estación				Tormenta fuerte		Temporal de ventisca alta y fuerte			Niebla en bancos aislados

LLOVIZNA		LLUVIA		NIEVE		AGUACEROS		TORMENTA		
	Llovizna		Lluvia		Nieve o aguanieve		Chubasco o chubascos		Tormenta	
	Llovizna débil intermitente		Lluvia débil intermitente		Intermitente		Chubasco o chubascos de lluvia, débiles o moderados		Con lluvia	Tormenta en la hora precedente pero no en el momento de la observación
	Llovizna débil continua		Lluvia débil continua		Continua		Chubasco o chubascos de lluvia, fuertes		Con nieve o con aguanieve	
	Llovizna moderada intermitente		Lluvia moderada intermitente		Intermitente		Chubasco o chubascos de nieve, débiles o moderados		Débil sin granizo ni nieve granulada, pero con lluvia o con nieve	
	Llovizna moderada continua		Lluvia moderada continua		Continua		Chubasco o chubascos de lluvia, fuertes		Débil con granizo o nieve granulada	
	Llovizna densa intermitente		Lluvia fuerte intermitente		Intermitente		Chubasco o chubascos de lluvia y nieve, débiles o moderados		Moderada sin granizo, pero con lluvia o con nieve	
	Llovizna densa continua		Lluvia fuerte continua		Continua		Chubasco o chubascos de lluvia y nieve, fuertes		Moderada con granizo o nieve granulada	
	Llovizna con niebla		Lluvia con niebla		Nieve y niebla		Chubasco o chubascos de nieve granulada		Fuerte sin granizo, pero con lluvia o con nieve	
	Llovizna débil o moderada con lluvia		Lluvia débil o moderada con nieve		Nieve granulada (con o sin niebla)		Chubasco o chubascos de granizo o de lluvia y granizo, débiles o moderados		Acompañada de tempestad de polvo	
	Llovizna densa con lluvia		Lluvia fuerte con nieve		Cristales de hielo (con o sin niebla)		Chubasco o chubascos de granizo o de lluvia, fuertes		Fuerte con granizo	

ESTADO DEL MAR.

marejada; gruesa; arbolada.

MAPAS 4 y 5

Las curvas trazadas son isoterms de 24 horas; las de trazo grueso representan variaciones positivas; las de trazo fino, negativas.

La temperatura es el número de la derecha de cada estación. En el mapa 4 figura, a la izquierda, la máxima del día. En el 5, la mínima. Los demás signos, como en los mapas anteriores.

MAPAS 6

Se representa en ellos la dirección y fuerza del viento a la altura que se indica en cada uno y según la clave anterior.

MAPAS 7 y 8

Las curvas trazadas son isobaras de 24 horas; las de trazo grueso representan variaciones positivas; las de trazo fino, negativas.

Escala de altitudes




Table with columns for ESTACIONES, Observaciones a 18h (T M G) de ayer Viernes 3, Observaciones a 7h u 8h (T M G) de hoy Sabado 4, and Situación atmosférica a 7h del Sabado 4. Includes sub-sections for Galicia, Cantabria, Centro y Extremadura, Ebro, Levante, and Andalucía.

ESTADO GENERAL
Ha variado poco desde el día de ayer: persistiéndose la aparición de un centro de altas presiones en el Golfo de Cadix.

EL TIEMPO EN ESPAÑA

Tiempo probable hasta la noche del Domingo 5

REGIONES
Cantabria: Nuboso o cubierto. Vientos moderados o flojos del S. Cadiz: Marejada.

Galicia: Lluvias intermitentes. Vientos moderados o flojos fuertes del S. cuadrante. Marejada gruesa.

Centro y Extremadura: Nuboso. Viento flojo de dirección varia.

Ebro: Casi despejado o nuboso. Vientos flojos en general.

Levante: Nuboso o cubierto. Vientos flojos de dirección varia. Mar Lisa.

Guadalquivir: Como Centro.

Costa Sur y Norte de Marruecos: Como Centro. Mar Lisa.

OBSERVACIONES DEL EXTRANJERO

Table listing weather observations from various international locations including Estocolmo, Dantzig, Copenhague, Hamburgo, Berlín, Francfort, Munich, Viena, Berna, Turin, Roma, Mesina, Vestmannö (Islandia), Lerwick, Tynemouth, Blackson Point, Valencia, Londres, Utrecht-De Bilt, Bruselas, Paris, Tours, Brest, Burdeos, Clermont, Dijon, Tolosa, Marsella-Marignane, Ajaccio, Túnez, Argel, Orán, Casablanca, Agadir, Lisboa, Funchal, and Horta.

OBSERVACIONES EFECTUADAS A BORDO EN ALTA MAR

Table with columns for Hora, Situación, Viento, Tiempo, Presión, etc., listing observations from ships at sea.

SONDEOS CON GLOBO PILOTO

Table with columns for A 16h DEL Viernes 3 and A 8h DEL Sabado 4, listing wind speed and direction observations from Coruña, Sevilla, Burgos, and Zaragoza.

Main weather table with columns for 'ESTACIONES', 'Observaciones a 18h (T M G) de ayer Viernes 3', 'Observaciones a 7h u 8h (T M G) de hoy Sabado 4', and 'Situación atmosférica a 7h del Sabado 4'. Includes sub-sections for 'ESTADO GENERAL' and 'EL TIEMPO EN ESPAÑA'.

OBSERVACIONES DEL EXTRANJERO

Table of weather observations from foreign stations including Estocolmo, Hamburgo, Berlín, París, etc., with columns for station name, date, and various weather parameters.

SONDEOS CON GLOBO PILOTO

Table of balloon observations with columns for location (Coruña, Sevilla, Burgos, Zaragoza, etc.), time (A 16h DEL Viernes 3, A 8h DEL Sabado 4), and wind speed/direction.

Table for 'Situación atmosférica a 7h del Sabado 4' and 'ESTADO GENERAL', providing a detailed atmospheric profile and general weather conditions.

EL TIEMPO EN ESPAÑA

Table for 'EL TIEMPO EN ESPAÑA' detailing regional weather forecasts for Cantabria, Galicia, Centro y Extremadura, Ebro, Levante, and Guadaluquivir.