



MINISTERIO DEL AIRE

Boletín diario del Servicio Meteorológico Nacional

AÑO XIX
2ª Epoca

MADRID SABADO 27 DE JUNIO DE 1970

Núm. 178.

CENTRO DE ANALISIS Y PREDICCIÓN (Ciudad Universitaria) - APARTADO 285 - MADRID. - Teléf. 2 44 35 00

ESTACIONES	TEMPERATURA		PRECIPITACION		Horas de sol	ESTACIONES	TEMPERATURA		PRECIPITACION		Horas de sol	ESTACIONES	TEMPERATURA		PRECIPITACION		Horas de sol	TEMPERATURAS EXTREMAS (De las capitales Peninsulares)
	Máx.	Mín.	Noche	Día			Máx.	Mín.	Noche	Día			Máx.	Mín.	Noche	Día		
La Coruña	20	15	1		6.7	Navacerrada (*)	21	13			8.2	Castellón	29	20			10.5	MAXIMA: 35° en Málaga y Murcia. MINIMA: 12° en Lugo.
Monteventoso	17			ip		Madrid/Barajas	31	17			9.0	Valencia (A)	29	17		2	9.0	
Bares						Madrid	30	19			9.2	Valencia	28	18		ip	5.8	
Lugo (P.Centro)		12			9.6	Madrid/C.Vientos		18			10.2	Alicante (A)	31	18			11.7	
Santiago (A)	19	15	ip		5.4	Getafe	31	19			10.9	Alicante	31	18			11.3	
Pontevedra	24					Guadalajara	31	16			7.3	Aitana	25	16			11.0	
Vigo (A)	19	14	ip	1		Toledo	31	23			11.5	Murcia/Alcant.	35	16				
Vigo	20	15	1	2	7.7	Cuenca	29	16			8.5	Murcia	35					
Orense						Molina de Arag.	27	11			8.8	Castillo Galeras	24	20			9.1	
Ponferrada	25	16				Ciudad Real	33	16				San Javier	30	16				
Asturias (A)	19	17			5.4	Albacete (A)	33	15			10.6	Sevilla (A)	30	18			12.6	OBSERVACIONES DE MADRID (Parque del Retiro)
Gijón	19	18	ip	1	0.8	Cáceres	28	17				Córdoba (A)	34	18			11.5	
Santander (A)	19	18	2	4	X	Badajoz (A)	28	15				Jaén	31	17			11.7	
Santander	19	18	2	4	X	Vitoria (A)	23	17	ip	1		Granada (A)	31	17			11.7	
Bilbao (A)	22	18	ip	1	4.4	Logroño	30	17	ip		2.4	Huelva	30	19			13.8	
S.Sebastián/Ig.	20	18	ip		5.7	Logroño (A)	31	18			2.0	Jerez de la F.ª (A)	28	18				
S.Sebastián(A)	22			9	7.2	Pamplona	20	18	ip	2	8.0	Cádiz	22	20				
						Huesca/Monfl.	31	18		1	X	San Fernando	25	19			9.9	
						Candanchú (*)	19	12		6		Tarifa	24	19			11.6	
						Veruela						Málaga (A)	35	18			12.3	
León (A)	23	X			6.8	Daroca	30	17			12.0	Almería (A)	25	20				
Zamora	24	15	6		6.5	Zaragoza (A)	33	19		2	12.4							
Palencia	25	17	2		7.8	Zaragoza	32	20		3								
Burgos (A)	27	14			5.4	Calamocha	29			1								
Burgos	27	15			6.5	Teruel	30	14		17								
Valladolid (A)	25				6.2	Lérida	34	17		ip	13.2	Palma de M.ª (A)	28	19			9.2	
Valladolid	27		2		6.7	Montseny (*)	20					Mahón (A)	30	20			10.0	
Soria	27	13		11	12.6	Gerona (A)		15				Ibiza (A)	30	19			12.5	
Salamanca (A)	26	14			1.6	La Molina (*)						S.ª C. de la Palma (A)	21	17			0.0	
Avila	25	14	ip		5.4	Barcelona	28					Izaña (*)	22		ip		3.5	
Segovia	27	16			6.7	Barcelona (A)	27	18			12.0	S.ª C. de Tenerife (A)	21	15			6.0	
						Reus (A)	27	16			12.5	S.ª C. de Tenerife	25	20			5.0	
						Tarragona	25	20			9.7	Las Palmas (A)	24	20			6.5	
						Tortosa	29	19	ip	12.4		Fuerteventura (A)	24	20				
												Lanzarote (A)	27					
												Ceuta	25					
												Melilla	28	19			10.4	
												V.Cisneros (A)	24	17			1.0	

TEMPERATURAS EXTREMAS
(De las capitales Peninsulares)

MAXIMA: 35° en Málaga y Murcia.

MINIMA: 12° en Lugo.

OBSERVACIONES DE MADRID
(Parque del Retiro)

TEMPERATURAS

Máx. 30,4 a 13,30 h.

Mín. 19,4 a 5,30 h.

a 1 h. 22,2 a 13 h. 29,3

a 7 h. 20,0 a 18 h. 28,0

PRESIONES

Máx. 708,8 mm. a 8,00 hoy

Mín. 705,8 mm. a 18,00 ayer

a 1 h. 706,6 a 13 h. 707,2

a 7 h. 707,4 a 18 h. 706,5

VIENTO

Veloc. máx. 14 m/s. a 13,35 h.

Dirección: Suroeste.

Recorrido en 24 horas 255. km.

(*) Estaciones situadas a más de 1.600 metros sobre el nivel del mar.

NOTA.— Los datos de este Boletín comprenden las observaciones desde las 18 h. T. M. G. de ayer a las 18 h. T. M. G. del día de hoy

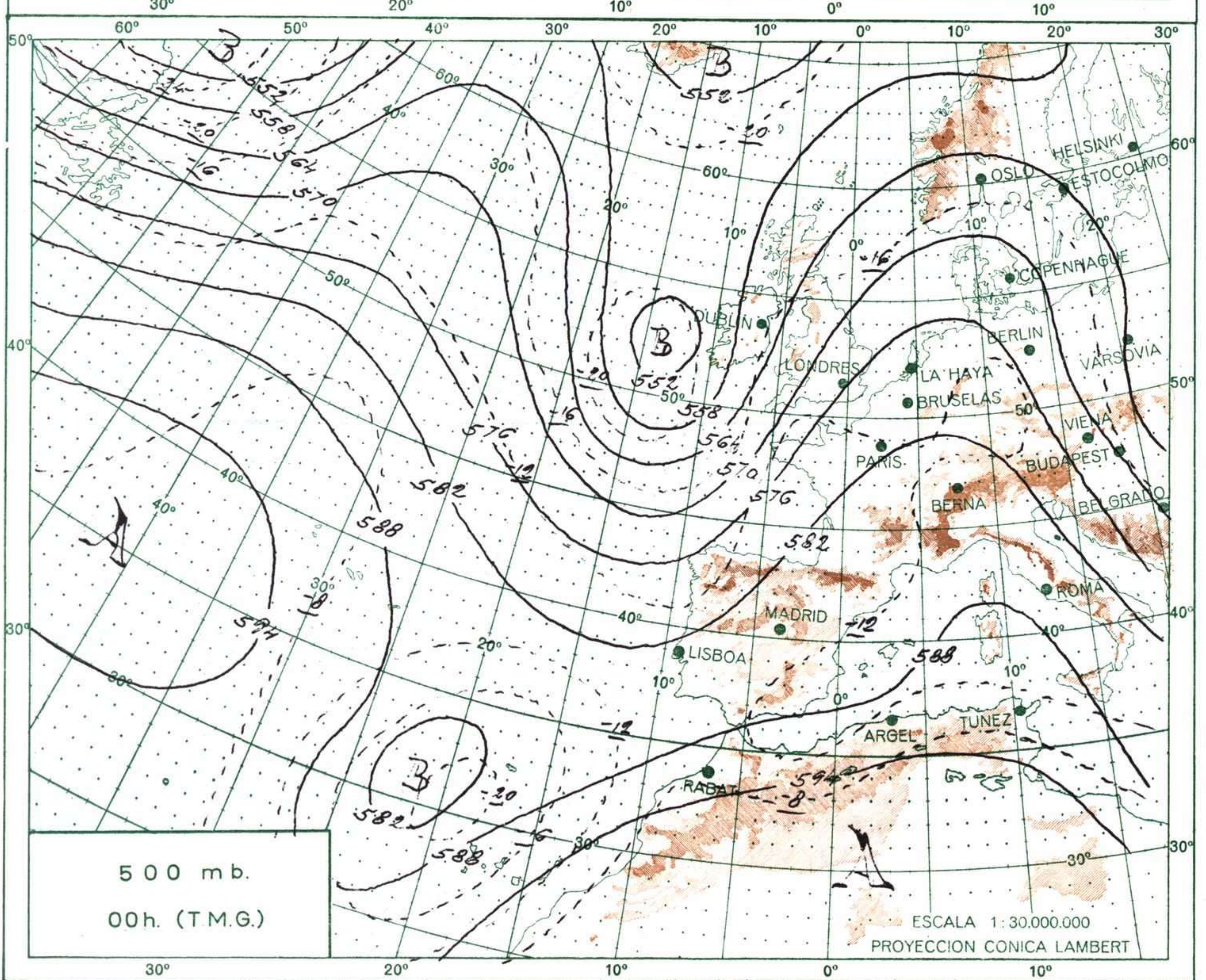
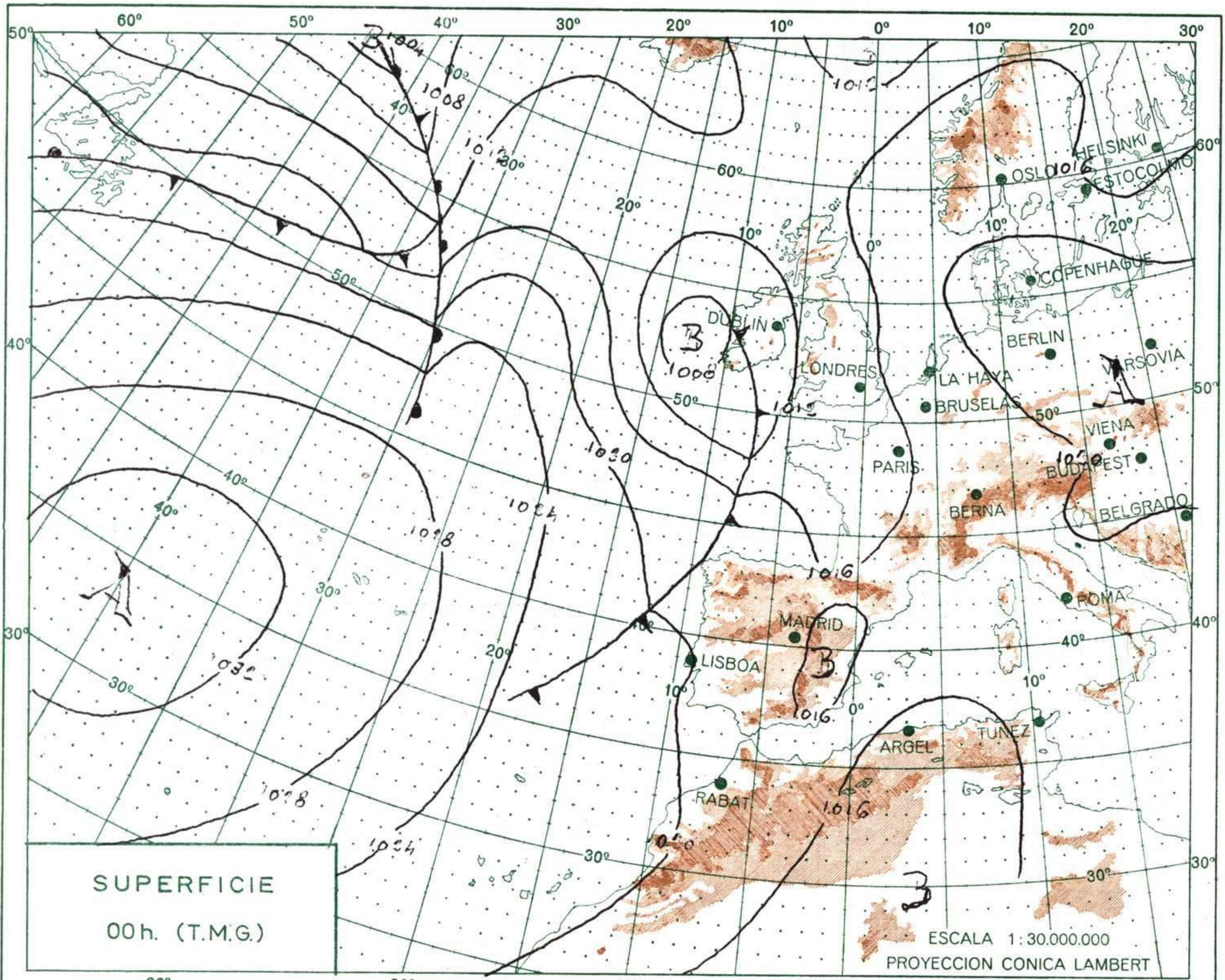
Las horas de sol corresponden al día de ayer.

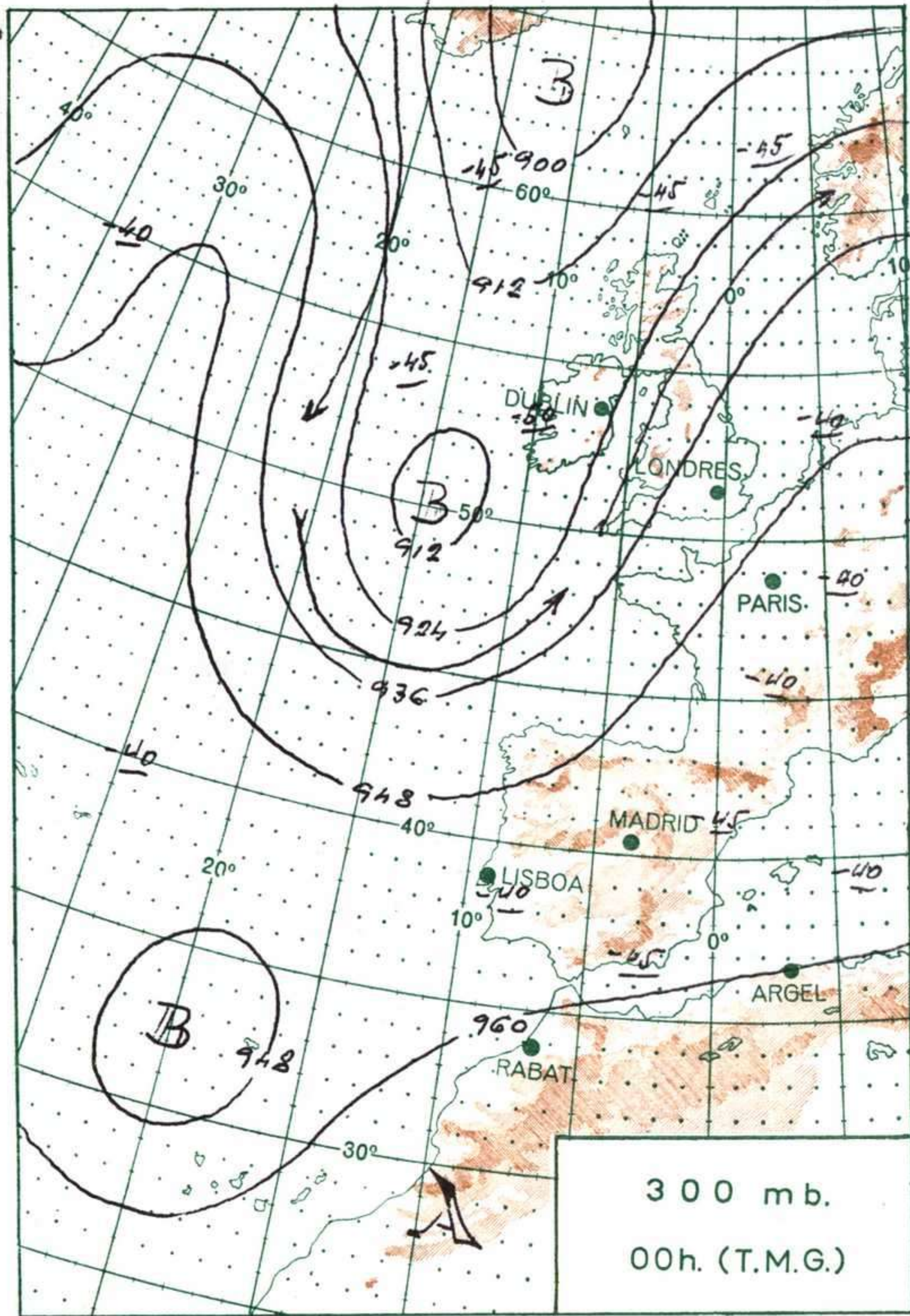
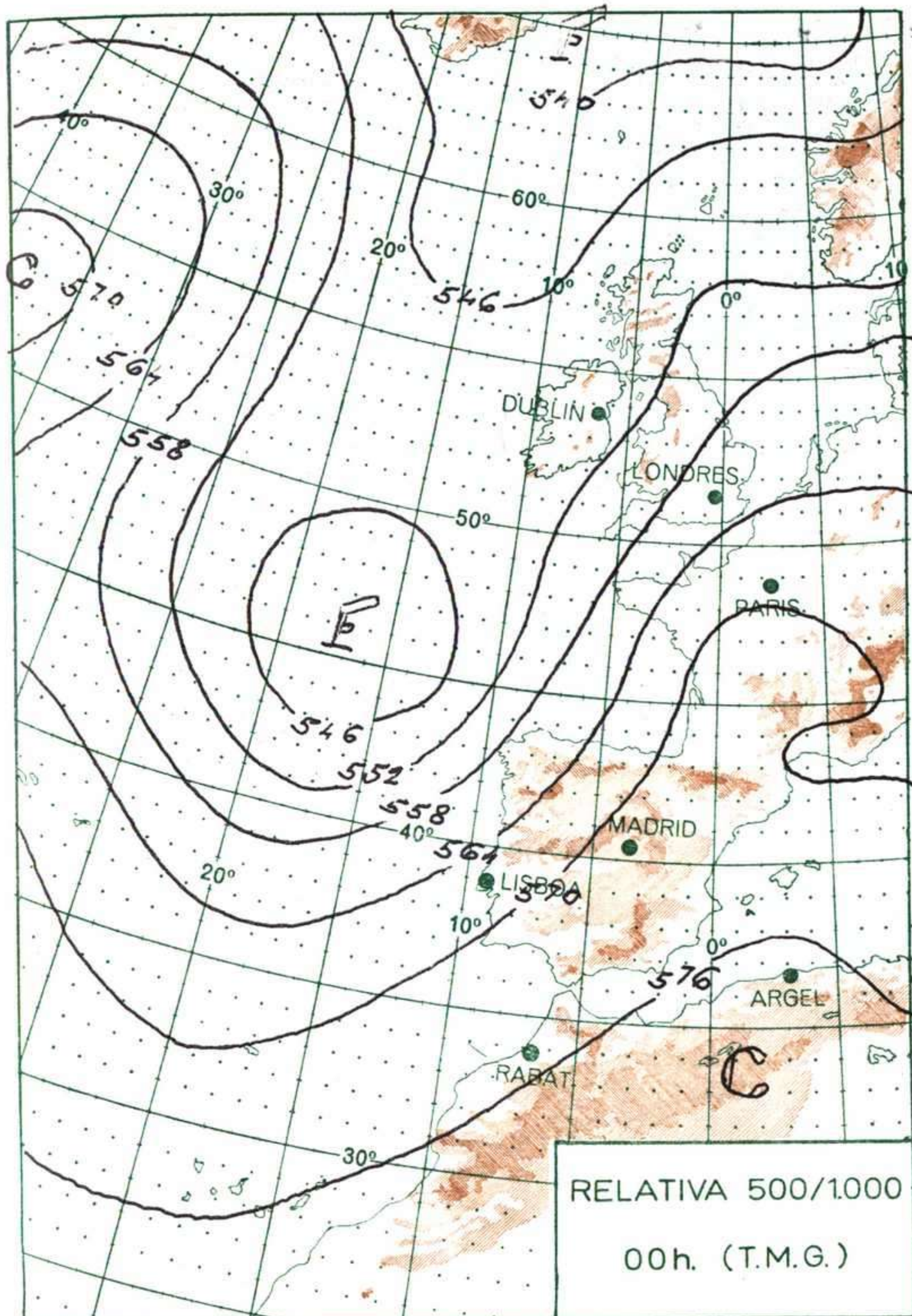
INFORMACION GENERAL DE LAS ULTIMAS 24 HORAS (DE 19 HORAS DE AYER A 19 HORAS DE HOY, HORA OFICIAL).

En la noche pasada estuvo el cielo cubierto y se registraron lluvias débiles en Galicia, Cantábrico y alto Ebro. Se formaron nieblas en el área del Estrecho y la nubosidad fué generalmente escasa en el resto de España, a excepción de Canarias que estuvo muy nuboso. Durante el día de hoy han persistido las lluvias débiles en el litoral cantábrico y se han registrado tormentas aisladas en el Ebro, Duero, puntos de los Pirineos y Levante. En Canarias también ha sido la nubosidad muy abundante y ha llovido débilmente en las islas más occidentales. En el resto de España la nubosidad ha sido escasa y las temperaturas algo inferiores a las registradas ayer.

PREDICCIÓN PARA EL DOMINGO DIA 28.

Nubosidad abundante con precipitaciones aisladas en el Cantábrico oriental y alto Ebro. En las áreas del interior la nubosidad será más escasa y disminuirá la actividad tormentosa. El mejor tiempo corresponderá al litoral mediterráneo y Baleares. Sin cambios notables en las temperaturas. Cielo muy nuboso con riesgo de chubascos en Canarias.





ALTITUDES

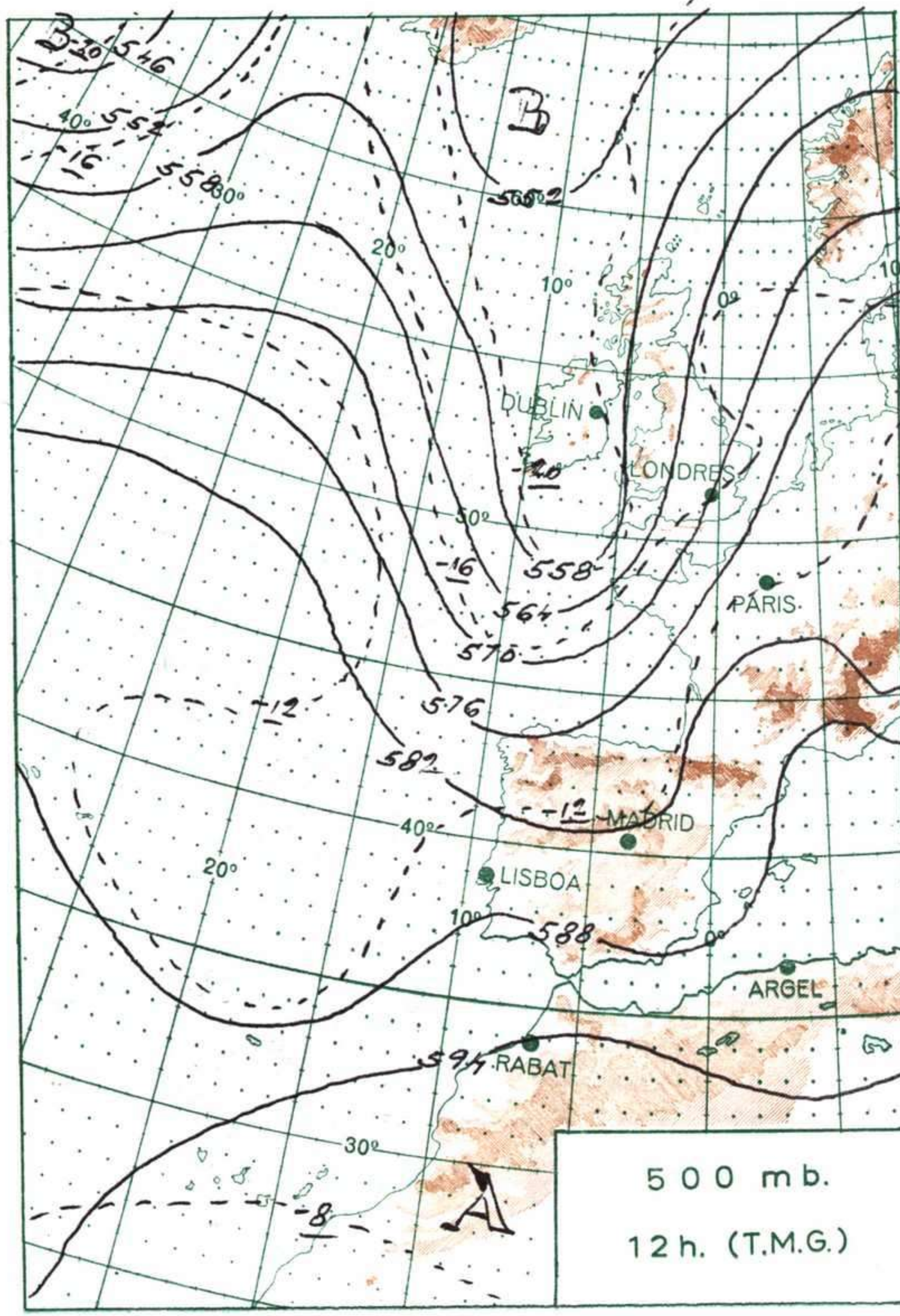
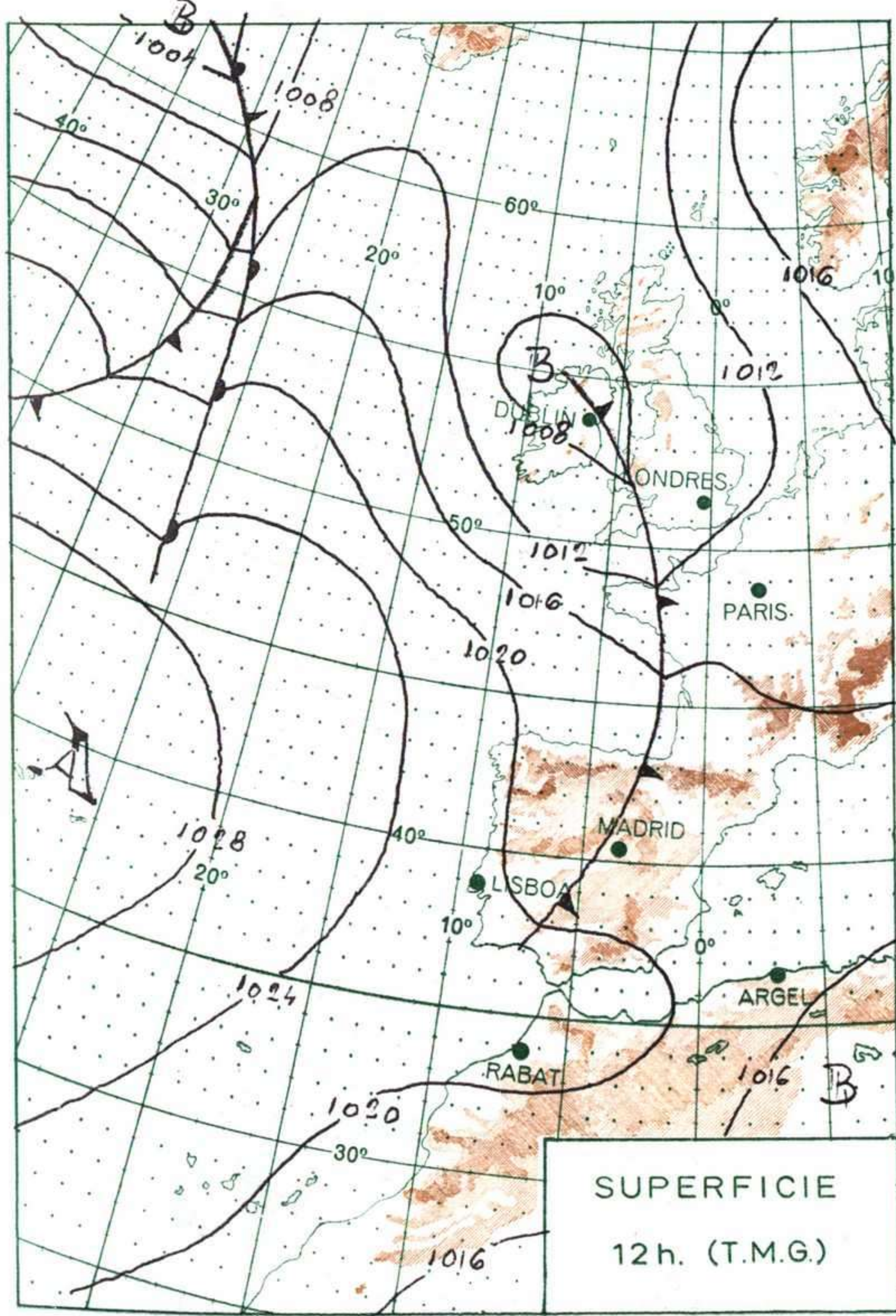
>2000
2000

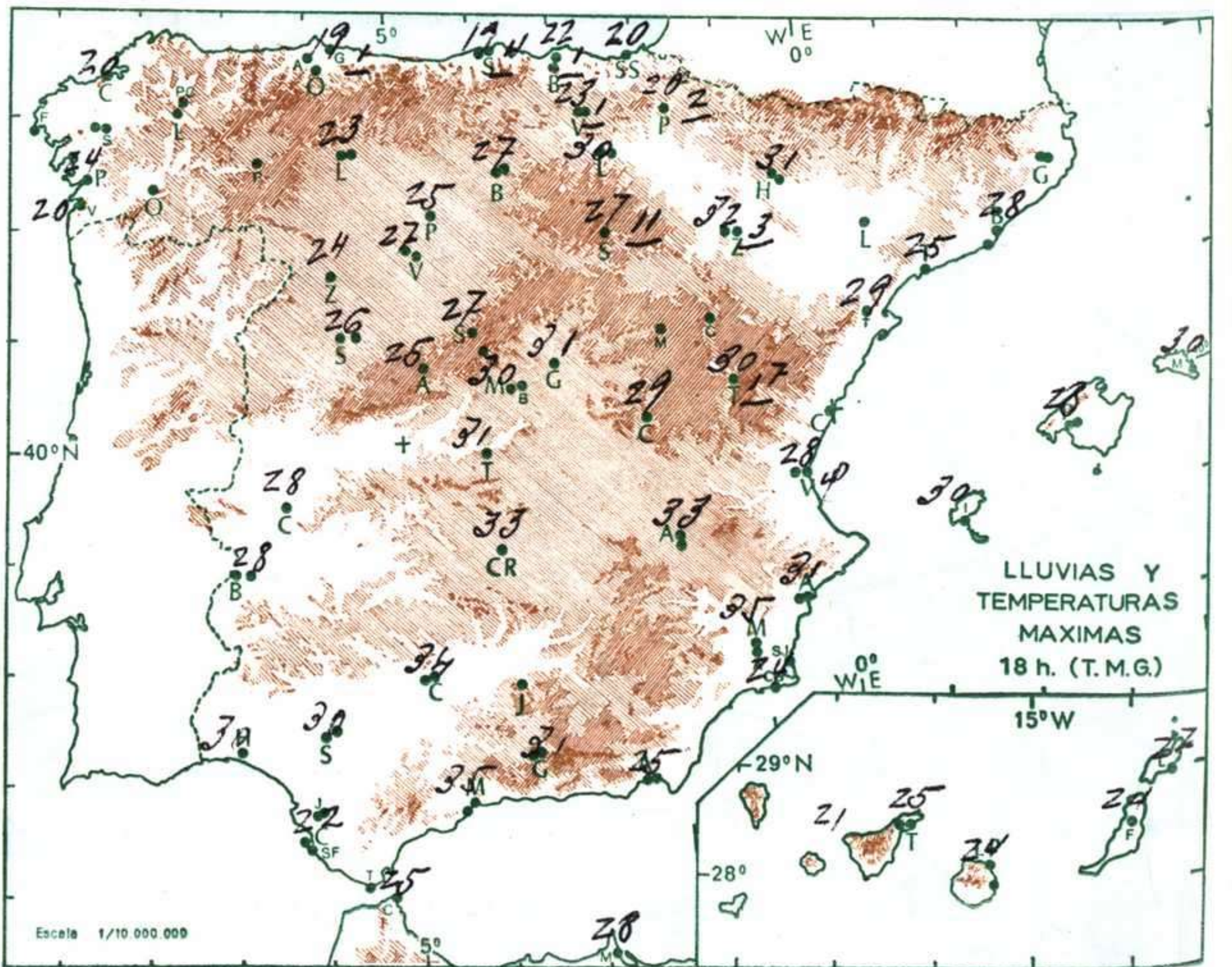
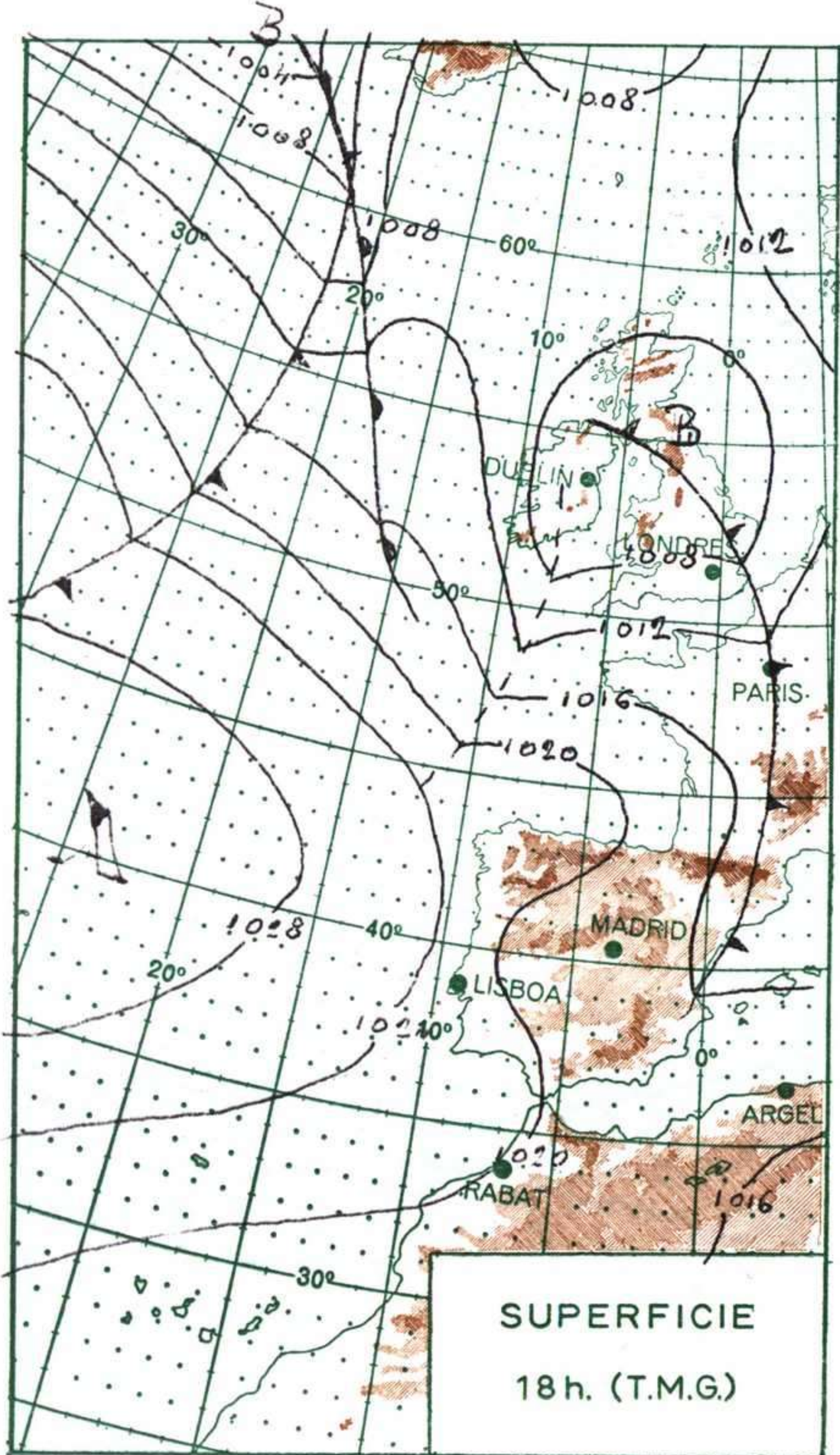
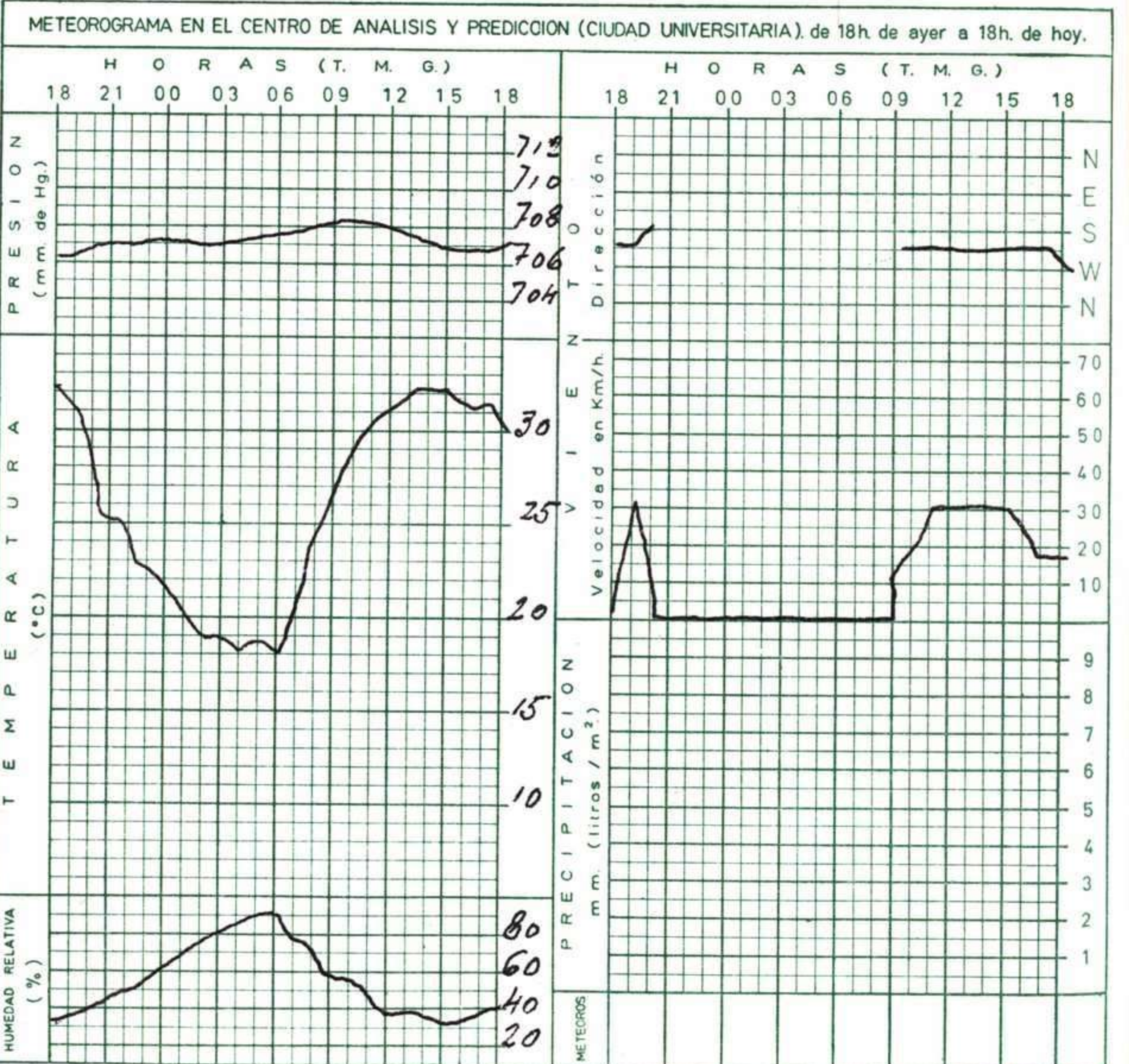
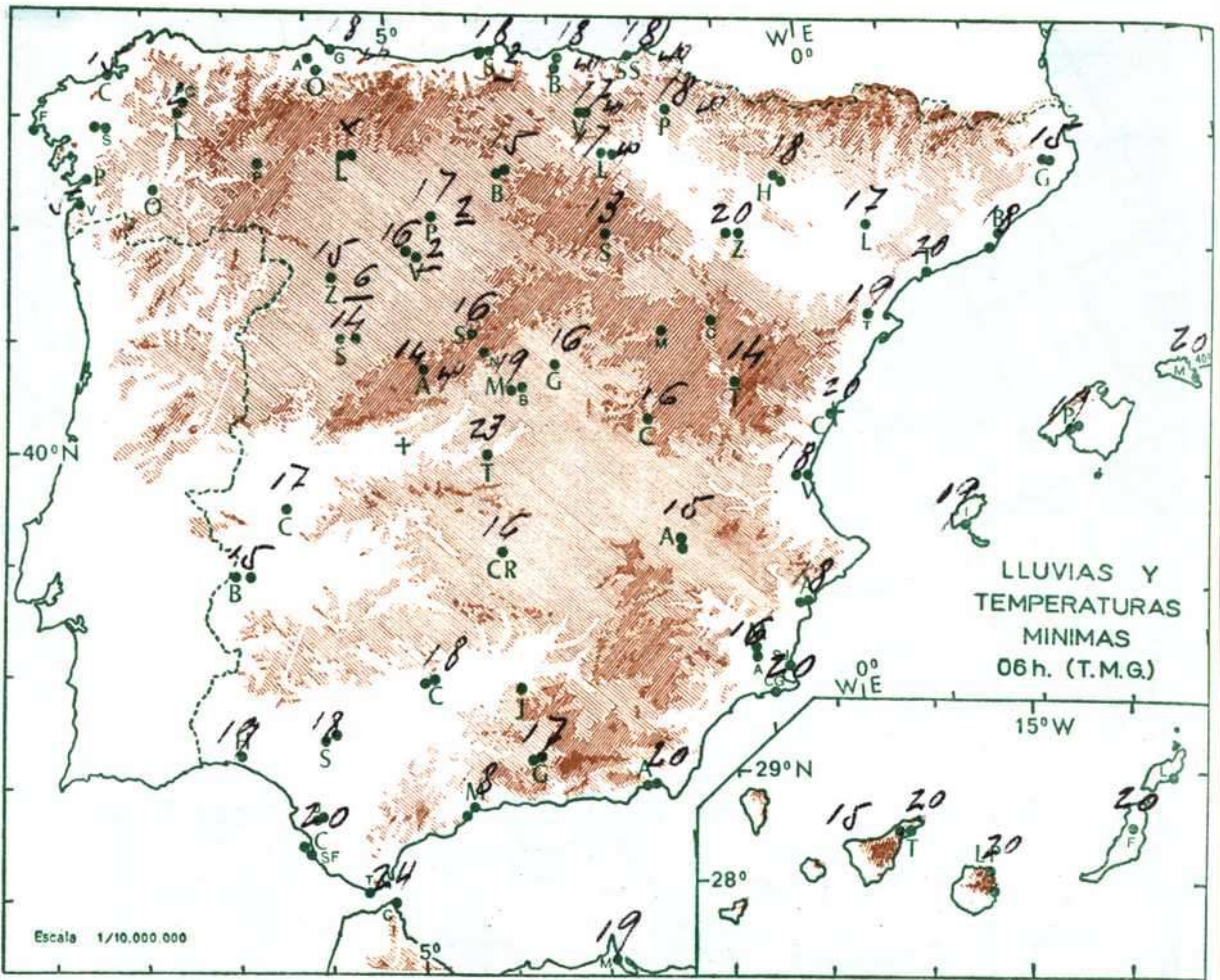
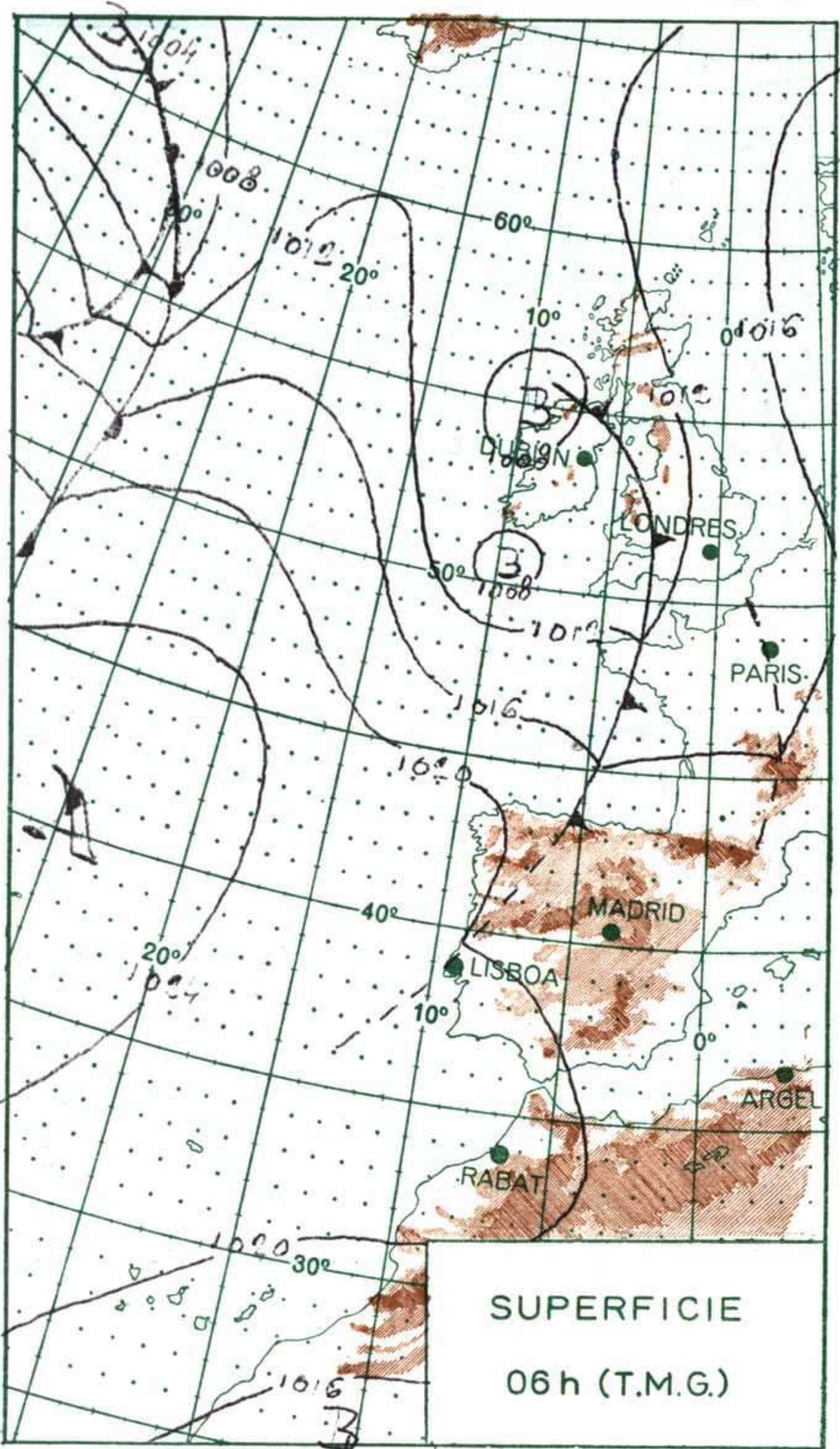
2000
1000

1000
500

500
0

Mts.





MADRID, Dia 27 de JUNIO de 1.970

Núm. 178.

R A D I O S O N D E O S													VIENTO EN ALTITUD																	
LA CORUÑA 08 001				MADRID / BARAJAS 08 221				PALMA DE M. / SON BONET 08 302				SANTA CRUZ DE TENERIFE 60 020				Estación														
Sondeo a 00 h. (T.M.G.)				Sondeo a 00 h. (T.M.G.)				Sondeo a 00 h. (T.M.G.)				Sondeo a 00 h. (T.M.G.)				Altitud	dd	ff	dd	ff										
PPP	hhh	TT	DD	dd	ff	PPP	hhh	TT	DD	dd	ff	PPP	hhh	TT	DD	dd	ff	PPP	hhh	TT	DD	dd	ff	Tierra						
1.000	171	15	02	22	04	1.000	137					1.000	155	25	57	09	06	1.000	155	20	48	13	04							
850	1534	9	07	24	17	850	1558	20	67			850	1563	16	64	12	04	850	1552	21			08							
700	3125	2	35	22	25	700						700	3191	6	50	23	06	700	3202	11			40							
500	5760	-13	56	24	25	500						500	5860	-13	13	24	25	500	5900	-16	53		40							
400	7420	-27	56	24	31	400						400	7520	-25	27	26	35	400	7560	-26			40							
300	9430	-43		24	37	300	9530	-44				300	9570	-41	56	26	41	300	9590	-38			55							
250	10620	-54		24	35	250	10720	-53				250	10790	-51		26	39	250	10830	-45			55							
200	12030	-61		24	29	200	11880	-59				200	12210	-59		27	39	200	12290	-xx			65							
150	13810	-58		25	29	150	13680	-58				150	14030	-56		26	29	150	14100	-59			80							
100	16360	-59		25	23	100	16640	-57				100	16600	-60		24	33	100	16620	-64			70							
70						70						70						70	18780	-61			55							
50						50						50						50												
30						30						30						30												
20						20						20						20												
10						10						10						10												
Puntos notables				Puntos notables				Puntos notables				Puntos notables				Estación	Indicativo	Dia/hora	Tierra											
1013	17	07	556	-6	57	945	23	59				1012	23	60			1014	20	50											
994	15	00	317	-40	56	915	25	72				992	25	57			932	16	00											
902	11	00	228	-59		575	-7	53				820	14	65			893	23												
875	11	30	175	-63		400	-25	63				804	16	65			881	21												
842	8	00	155	-58		250	-53					682	5	41			695	11												
798	8	00	97	-59		215	-60					660	4	57			436	-20	00											
768	6	04				90	-57					576	-6	11			406	-26												
753	6	32										426	-21	19			273	-42												
717	4	39										278	-45	58			190	-59												
658	-3	22										208	-60				126	-59												
645	-1	57										145	-56				80	-57												
622	-2	57										100	-60				60	-59												
601	-3	29																												
Sondeo a 12 h. (T.M.G.)				Sondeo a 12 h. (T.M.G.)				Sondeo a 12 h. (T.M.G.)				Sondeo a 12 h. (T.M.G.)				Estación	Indicativo	Dia/hora	Tierra											
1.000						1.000	132					1.000						1.000												
850						850	1559	18	65	22	21	850						850												
700						700	3176	3	50	22	16	700						700												
500						500	5820	-12		25	20	500						500												
400						400	7490	-24		25	24	400						400												
300						300	9520	-41		26	30	300						300												
250						250	10740	-51		26	50	250						250												
200						200	12160	-60		27	25	200						200												
150						150	13960	-58		25	30	150						150												
100						100	16510	-58		23	20	100						100												
70						70						70						70												
50						50						50						50												
30						30						30						30												
20						20						20						20												
10						10						10						10												
Puntos notables				Puntos notables				Puntos notables				Puntos notables				Estación	Indicativo	Dia/hora	Tierra											
						946	39	71	111	-59																				
						926	25	69																						
						826	25	63																						
						715	-5	61																						
						612	-4	56																						
						590	-4	68																						
						477	-14																							
						341	-33																							
						389	-43																							
						236	-54																							
						202	-60																							
						173	-60																							
						132	-57																							

