



MINISTERIO DEL AIRE

Boletín diario del Servicio Meteorológico Nacional

AÑO XIX
2ª Epoca

MADRID VIERNES 5 DE JUNIO DE 1970

Núm. 156.

CENTRO DE ANALISIS Y PREDICCIÓN (Ciudad Universitaria) - APARTADO 285 - MADRID. - Teléf. 2 44 35 00

ESTACIONES	TEMPERATURA		PRECIPITACION		Horas de sol	ESTACIONES	TEMPERATURA		PRECIPITACION		Horas de sol	ESTACIONES	TEMPERATURA		PRECIPITACION		Horas de sol	TEMPERATURAS EXTREMAS (De las capitales Peninsulares)
	Máx.	Min.	Noche	Día			Máx.	Min.	Noche	Día			Máx.	Min.	Noche	Día		
La Coruña	19	15		16	0.0	Navacerrada (*)	9	7		6	5.1	Castellón	25	18			9.6	MAXIMA: 23° en Murcia. MINIMA: 9° en León a 18 horas de hoy.
Montevitoso	19	14		14		Madrid/Barajas	24	16		3	5.5	Valencia (A)	24	18		ip	7.7	
Bares						Madrid	22	11		3	7.6	Valencia	24	19	ip	ip	5.7	
Lugo (P.Centro)	22	10		36	2.0	Madrid/C.Vientos	23			4		Alicante (A)	25	16			9.1	
Santiago (A)	18	14	3	4	1.1	Getafe	25			3		Alicante		16			8.9	
Pontevedra	22			8		Guadalajara	25	14		4		Aitana	13					
Vigo (A)	14		5	5		Toledo	24	16		2	4.3	Murcia/Alcant.	27	17			9.0	
Vigo	18	15	5	4		Cuenca	24	12		9	9.2	Murcia	28	18			9.2	
Orense						Molina de Arag.	24	11		4		Castillo Galeras	21	17				
Ponferrada	22	14		4		Ciudad Real		13			5.1	San Javier	24	18			8.0	
Asturias (A)		13		x	8.2	Albacete (A)	27	14			11.5							OBSERVACIONES DE MADRID (Parque del Retiro)
Gijón		15		x	4.7	Cáceres	17	13	4									
Santander (A)	23			3		Badajoz (A)	19	16	ip	10	2.7	Sevilla (A)	27			12		
Santander	23	15	1	1	6.7	Vitoria (A)	22	14	3			Córdoba (A)	19	14		7	6.7	
Bilbao (A)	25	14	5	ip	7.1	Logroño	24	17			7.8	Jaén						
S.Sebastián/Ig.	24	15	2		8.0	Logroño (A)		16			8.7	Granada (A)	2	15			7.6	
S.Sebastián(A)	26	17	1		8.1	Pamplona			ip		9.5	Huelva	20	16	4	1	7.2	
						Huesca/Monfl.	25	14			10.5	Jerez de la F.ª (A)	20	15	4	11		
						Candanchú (*)	17	10				Cádiz	19	17	ip		7.5	
						Veruela						San Fernando		16	5		4.0	
León (A)	20			5		Daroca	25					Tarifa	19	16	2	9	9.0	
Zamora	20	14		6	5.3	Zaragoza (A)	28	16			10.5	Málaga (A)	23	17			10.1	
Palencia		15			9.8	Zaragoza	25	16				Almería (A)	24	18			11.0	
Burgos (A)	21					Calamocha	24	10	ip	11.5		Palma de M.ª (A)	29	17			10.0	
Burgos	22	14		4	9.5	Teruel	21	13	3			Mahón (A)	25	17			14.0	
Valladolid (A)	21	8		5	9.1	Lérida	27	16			11.2	Ibiza (A)	26	20			9.2	
Valladolid	21	13		4	8.0	Montseny (*)	12		ip			S.ª C. de la Palma (A)	22	15			4.0	
Soria	22	13	ip		9.8	Gerona (A)	22	15				Izaña (*)	17		ip		10.0	
Salamanca (A)		14			6.4	La Molina (*)	16					S.C. de Tenerife (A)	14	X	26			
Avila	15	12	3		7.9	Barcelona	22		ip			S.C. de Tenerife	22	12			13.2	
Segovia	20	15	2		4.6	Barcelona (A)	24	17			8.5	Las Palmas (A)	21	17	ip			
						Reus (A)	24	15			X	Fuerteventura (A)	25	15			11.5	
						Tarragona	23	17			7.1	Lanzarote (A)	23	16			11.5	
						Tortosa	22	19	ip	ip	4.9	Ceuta	17			1		
												Melilla	24	16				
												V.Cisneros (A)	25	17				

TEMPERATURAS
Máx. 21,6 a 12,00 h.
Mín. 11,4 a 18,00 h.
a 1 h. 18,9 a 13 h. 21,4
a 7 h. 16,4 a 18 h. 11,4

PRESIONES
Máx. 700,0 mm. a 16,30 h.
Mín. 699,0 mm. a 13,30 h.
a 1 h. 699,3 a 13 h. 697,1
a 7 h. 698,7 a 18 h. 700,4

VIENTO
Veloc. máx. 17 m/s. a 14,50 h.
Dirección: Noroeste.
Recorrido en 24 horas 245 km.

(*) Estaciones situadas a más de 1.600 metros sobre el nivel del mar.

NOTA.—Los datos de este Boletín comprenden las observaciones desde las 18 h. T. M. G. de ayer a las 18 h. T. M. G. del día de hoy
Las horas de sol corresponden al día de ayer.

INFORMACION GENERAL DE LAS ULTIMAS 24 HORAS (DE 19 HORAS DE AYER A 19 HORAS DE HOY, HORA OFICIAL).

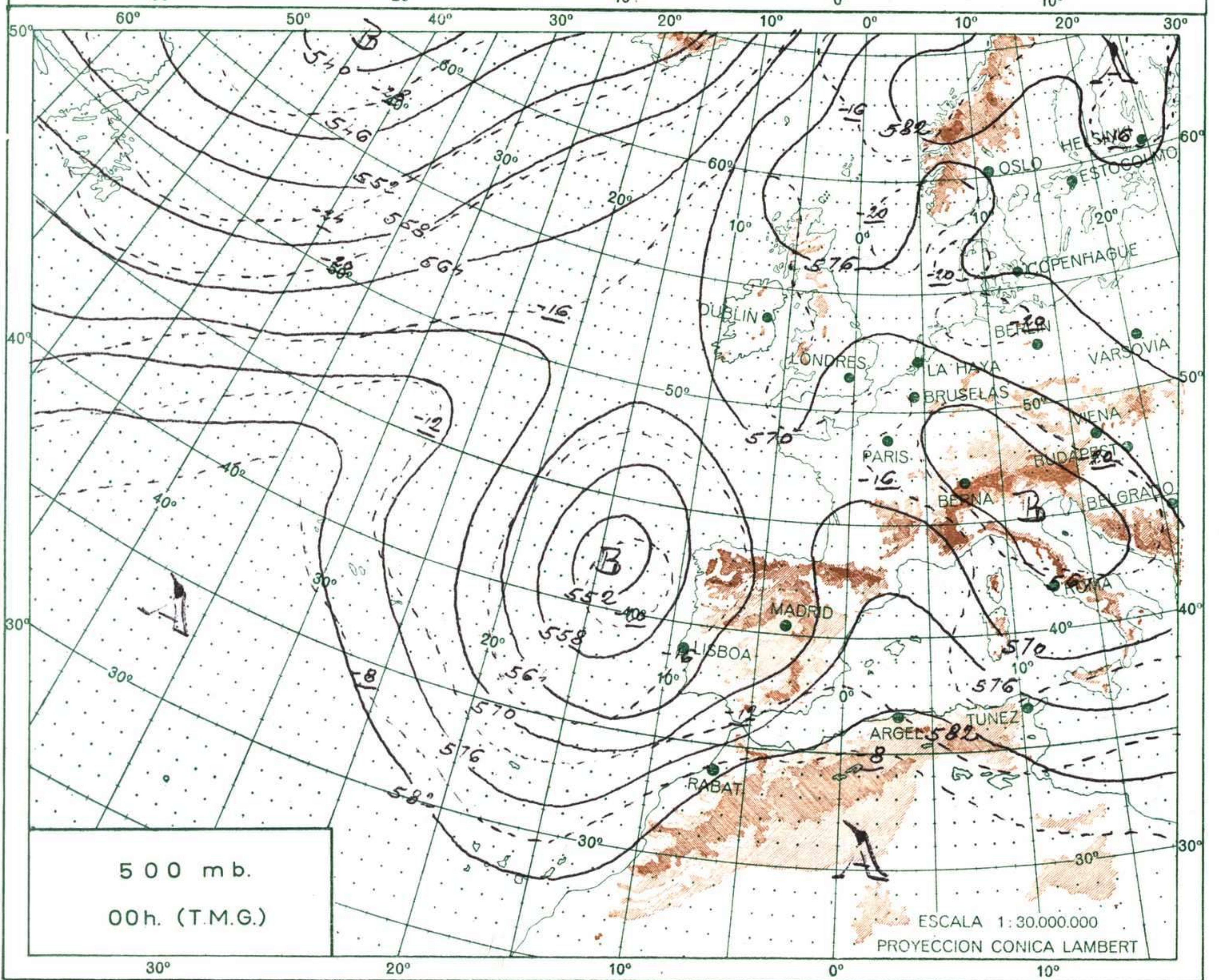
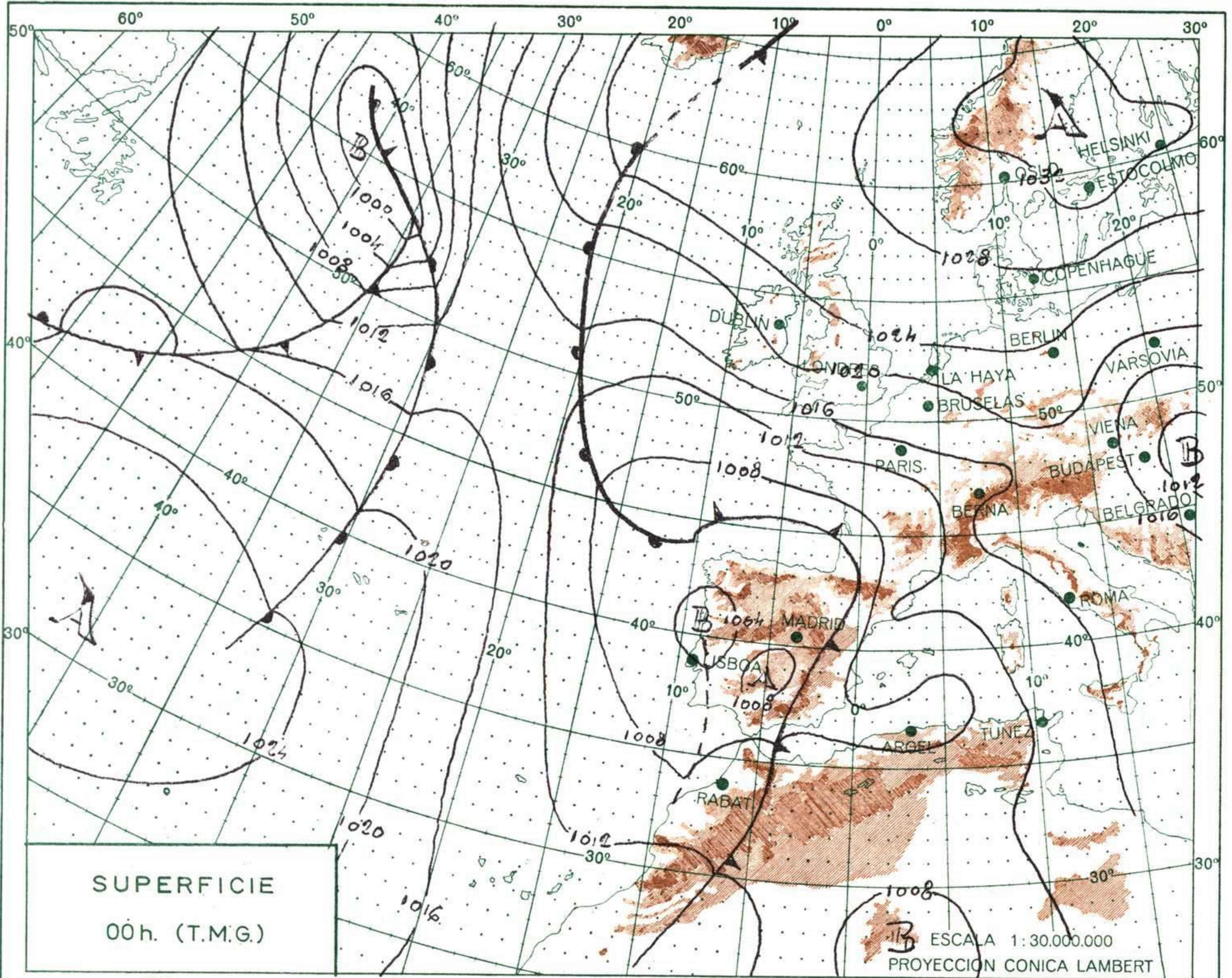
En las últimas 24 horas se han registrado chubascos de una gran irregularidad, tanto en intensidad como en frecuencia y distribución, afectando a Galicia (36 litros por metro cuadrado en Lugo) Duero, Centro y puntos de Aragón, Ebro, Andalucía, Cantábrico, Tenerife y muy dispersos y débiles en Cataluña, Levante, G.ª y Gran Canaria. Se han formado bancos de niebla muy aislados en el litoral peninsular. Se observaron algunas tormentas en Aragón y Galicia. Las temperaturas han descendido en la mitad occidental de la Península y Centro por la tarde, alcanzándose las mínimas del día en algunos puntos.

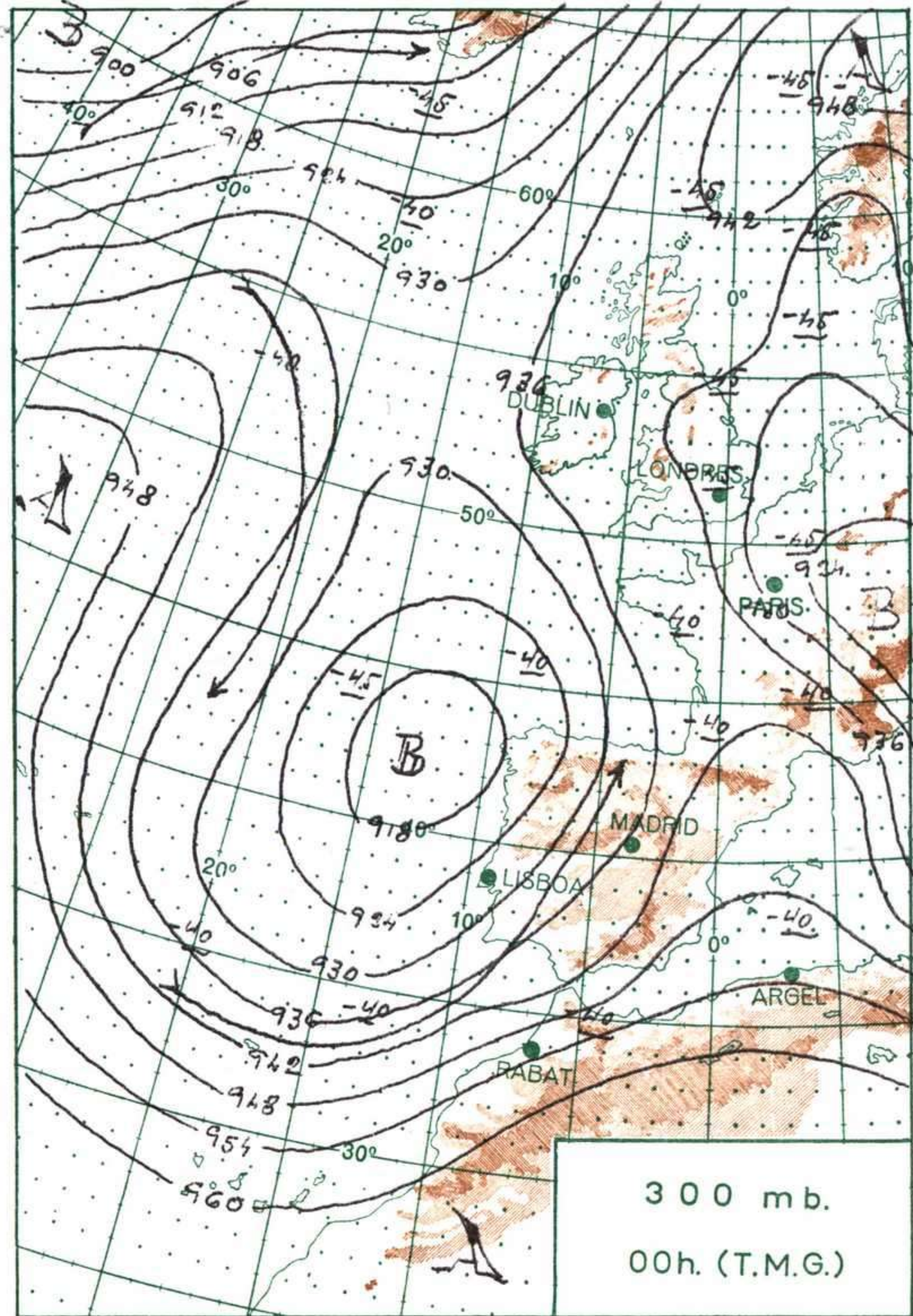
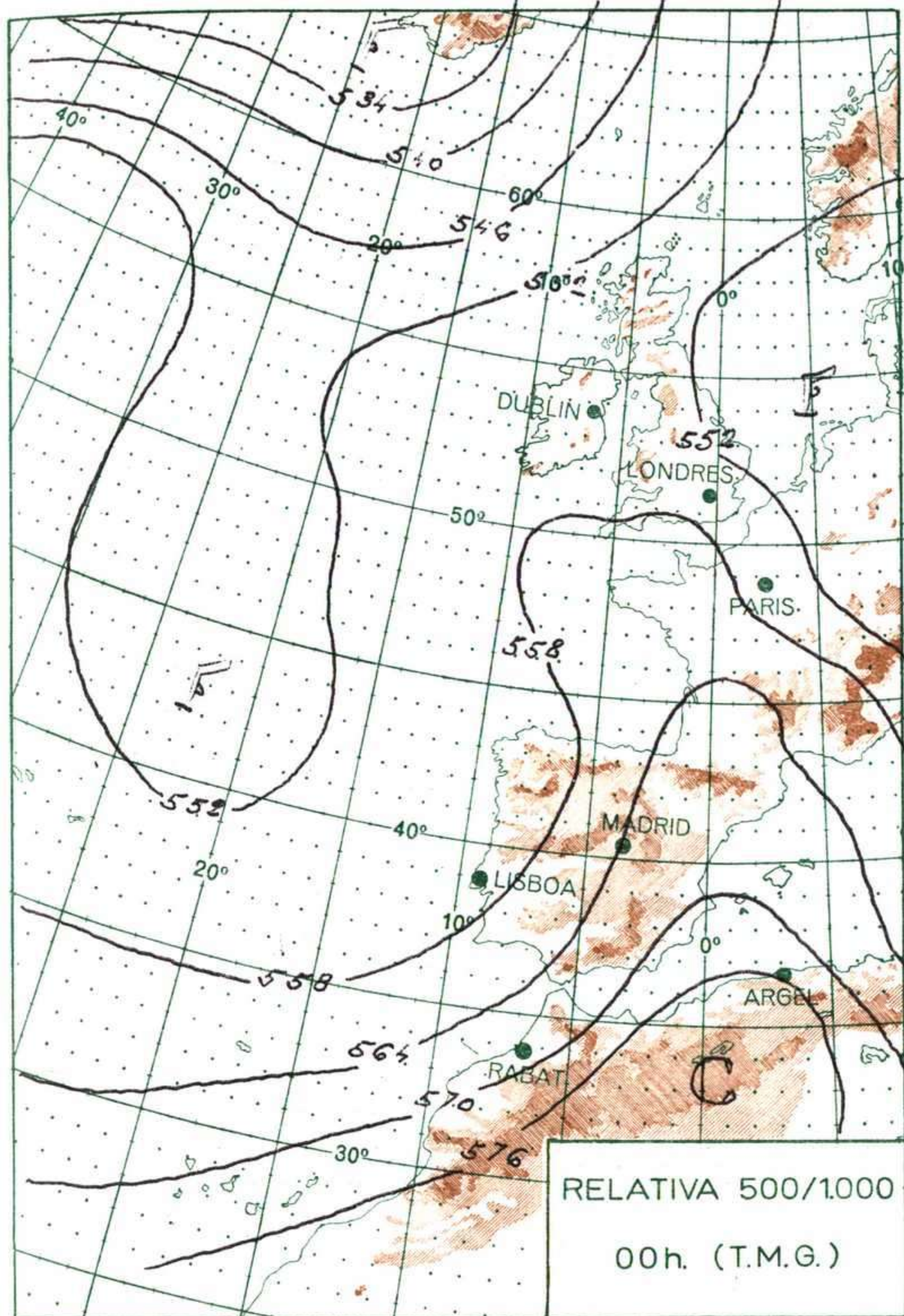
PREDICCIÓN PARA EL SABADO DIA 6.

Continuará el tiempo inseguro sobre toda la Península y Baleares alternando los cielos muy nubosos con los claros, a veces e. Se producirán chubascos, especialmente en Andalucía, de carácter muy irregular. Nuboso en Canarias con algún chubasco. Temperaturas sin grandes cambios.

PREDICCIÓN DE LA ZONA CENTRO PARA EL SABADO Y DOMINGO DIAS 6 Y 7.

SABADO.— Continuará inseguro, alternando los cielos nuboso o muy nubosos con los claros. Se producirán chubascos dispersos, especialmente en la sierra. DOMINGO.— Tiempo de análogas características, pero con tendencia a estabilizarse.





ALTITUDES

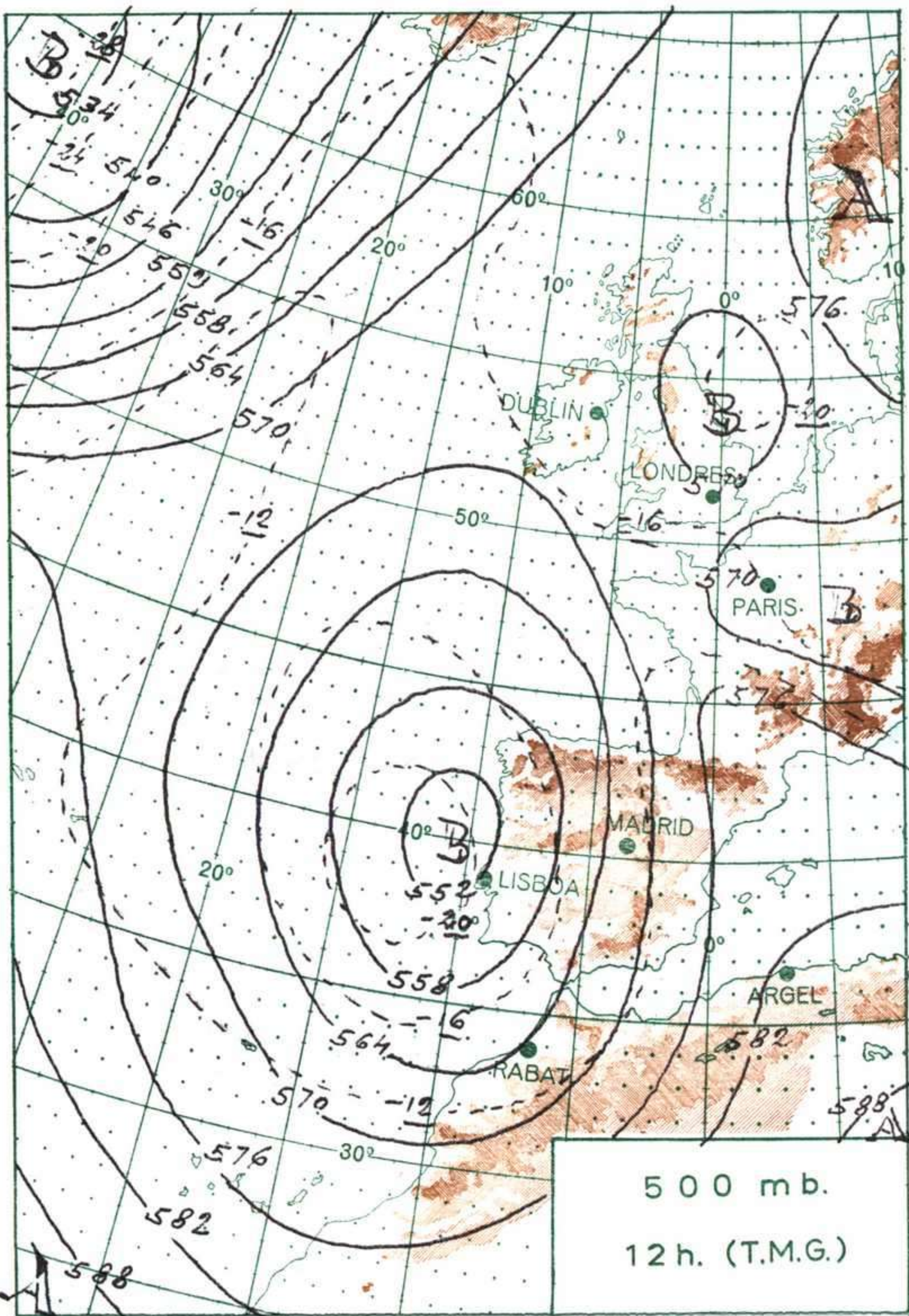
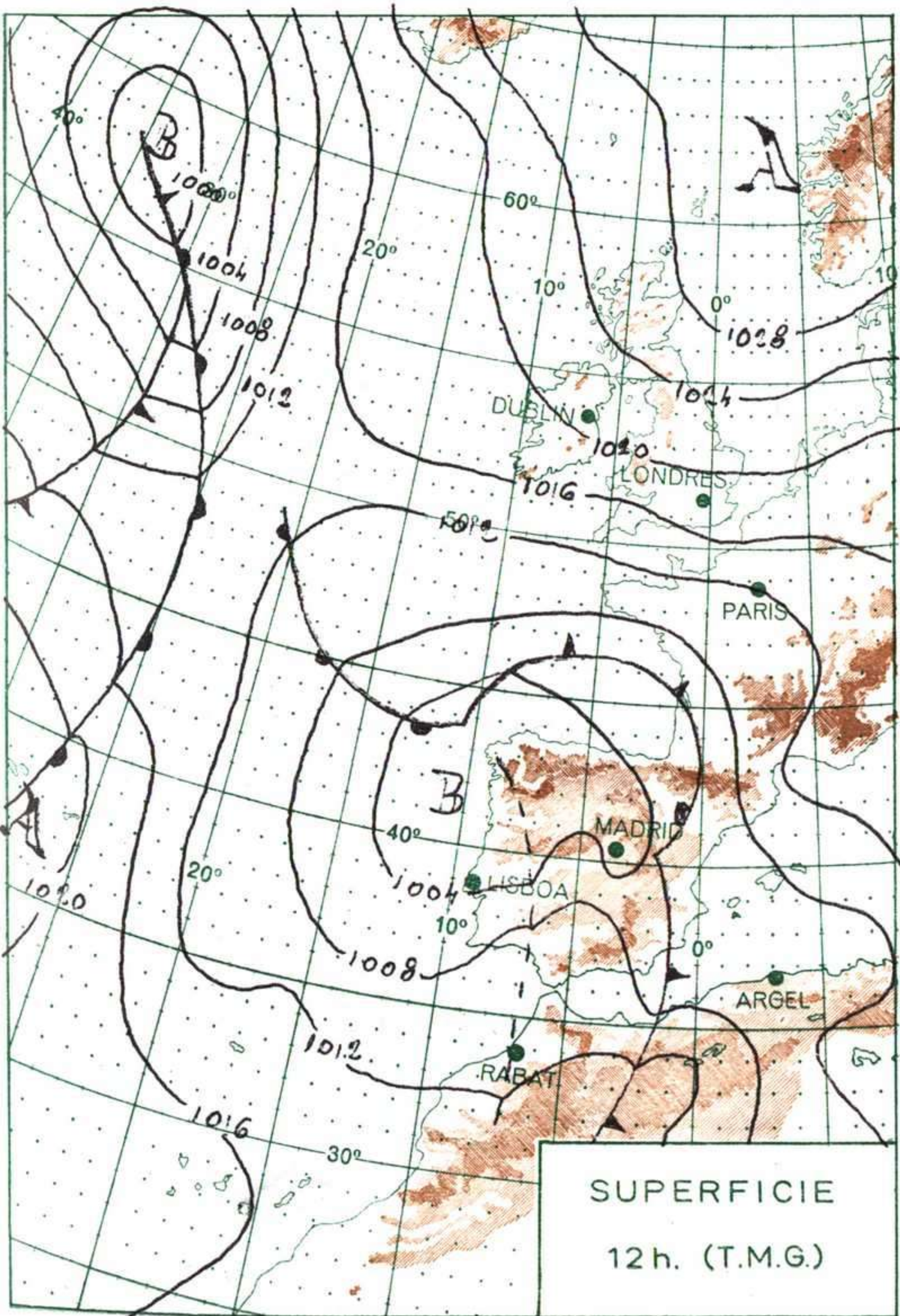
>2000
2000

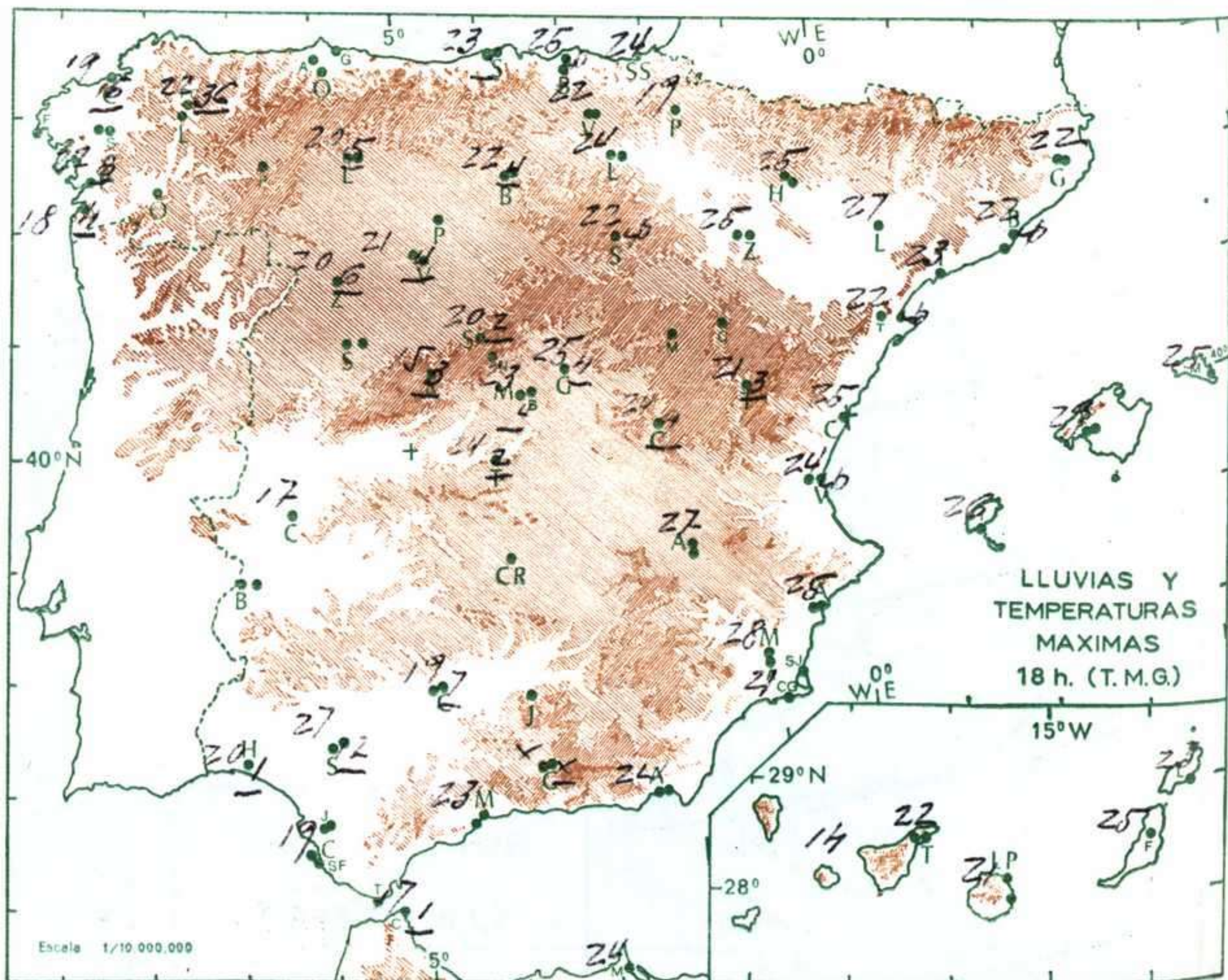
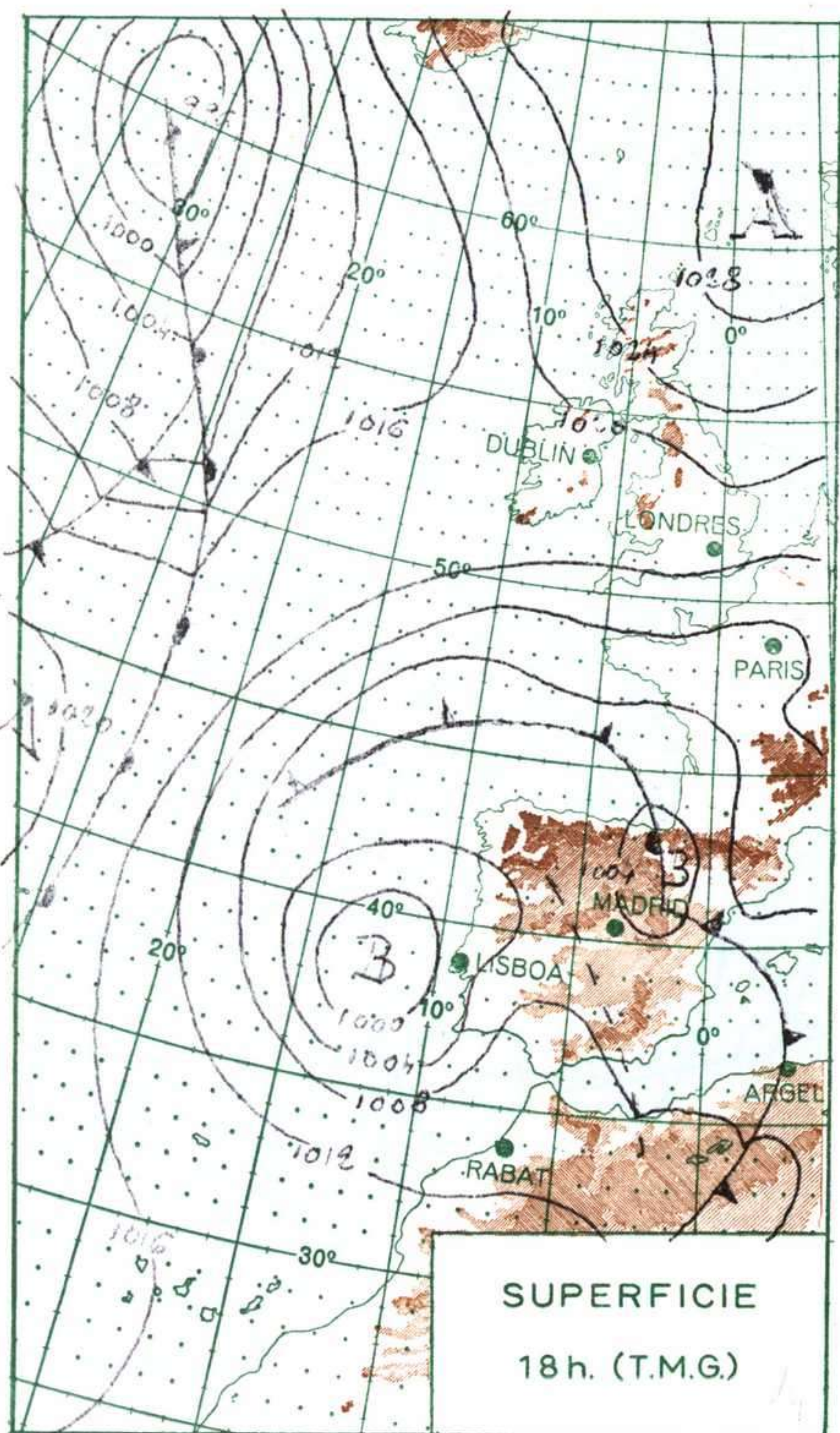
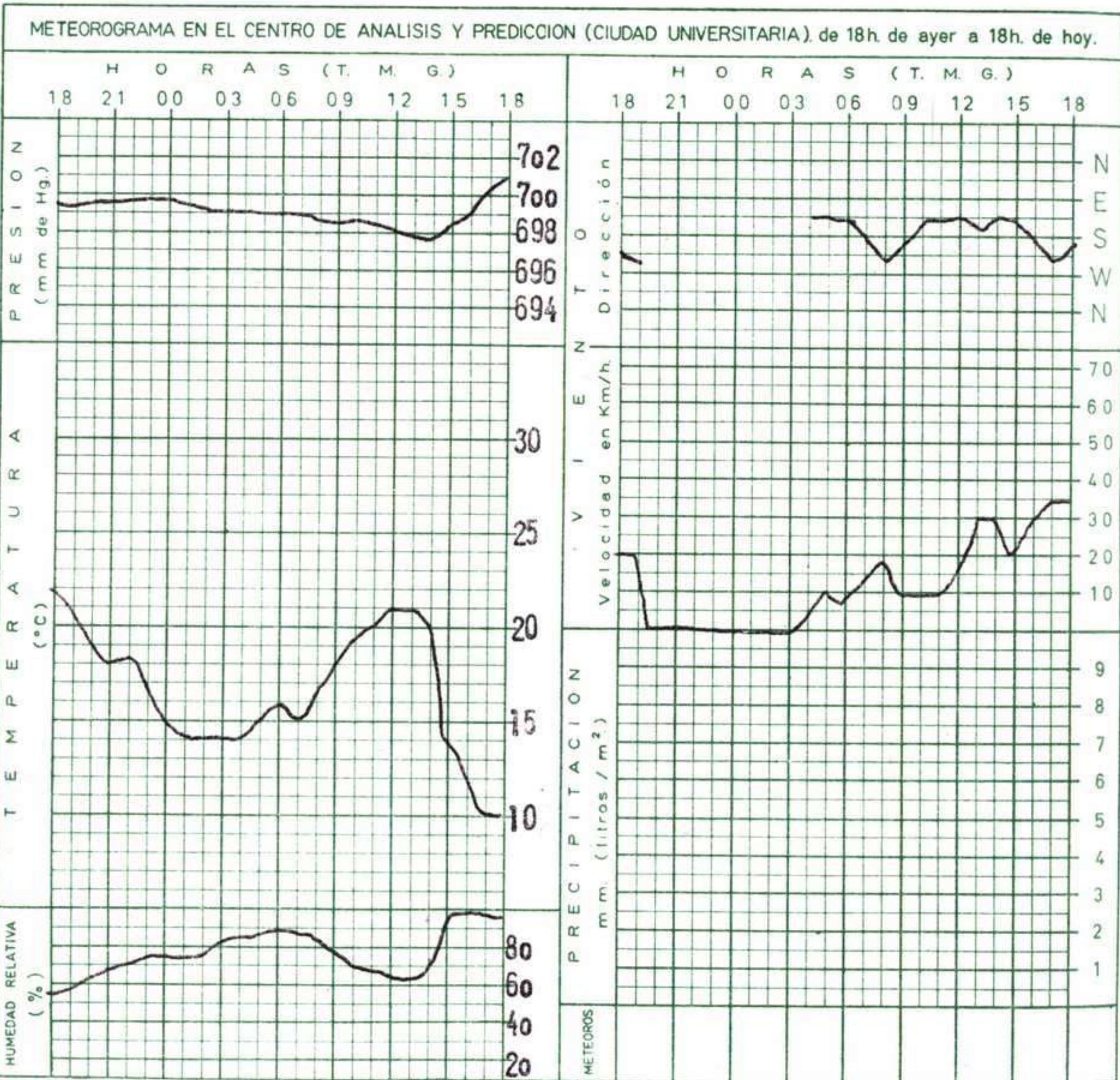
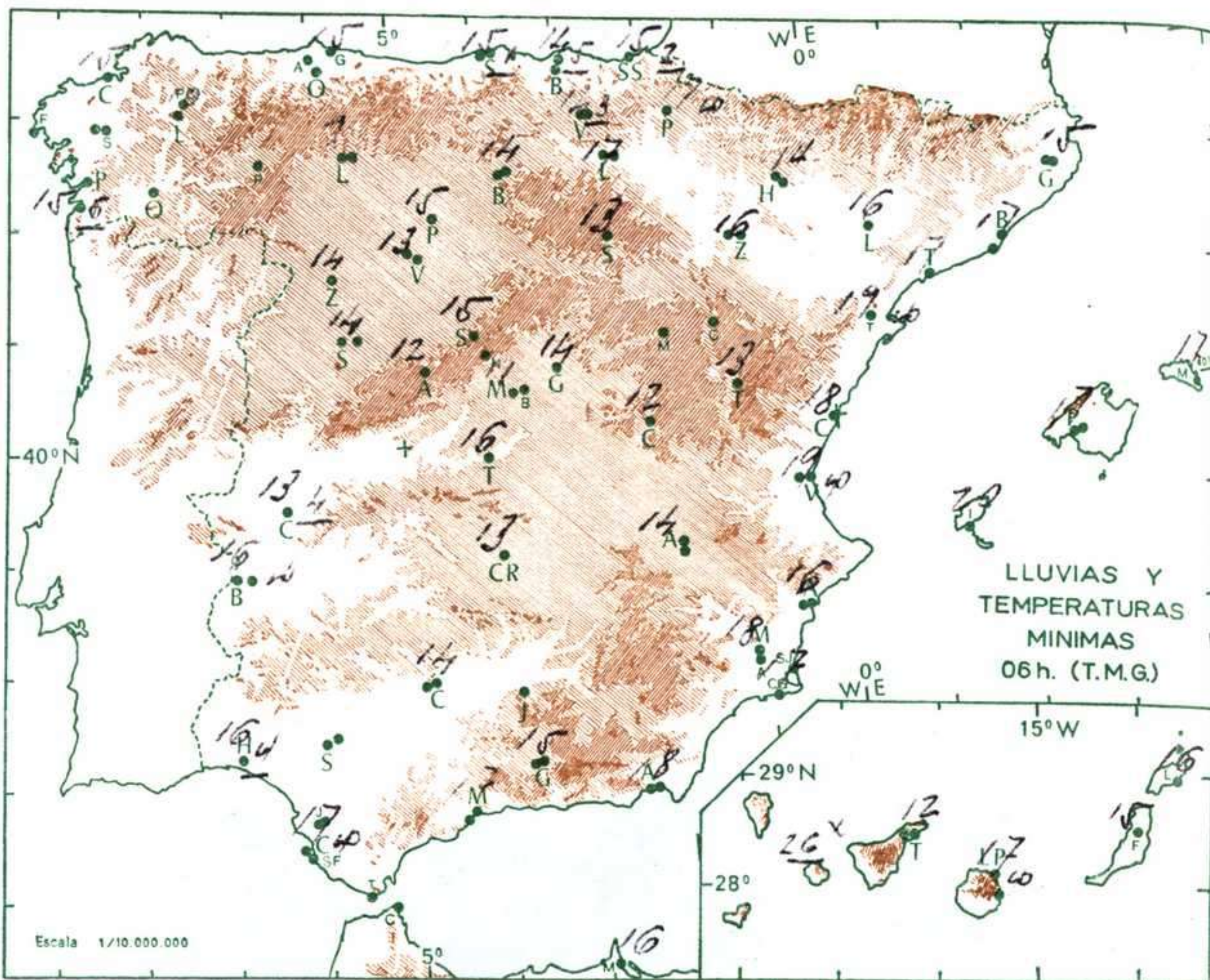
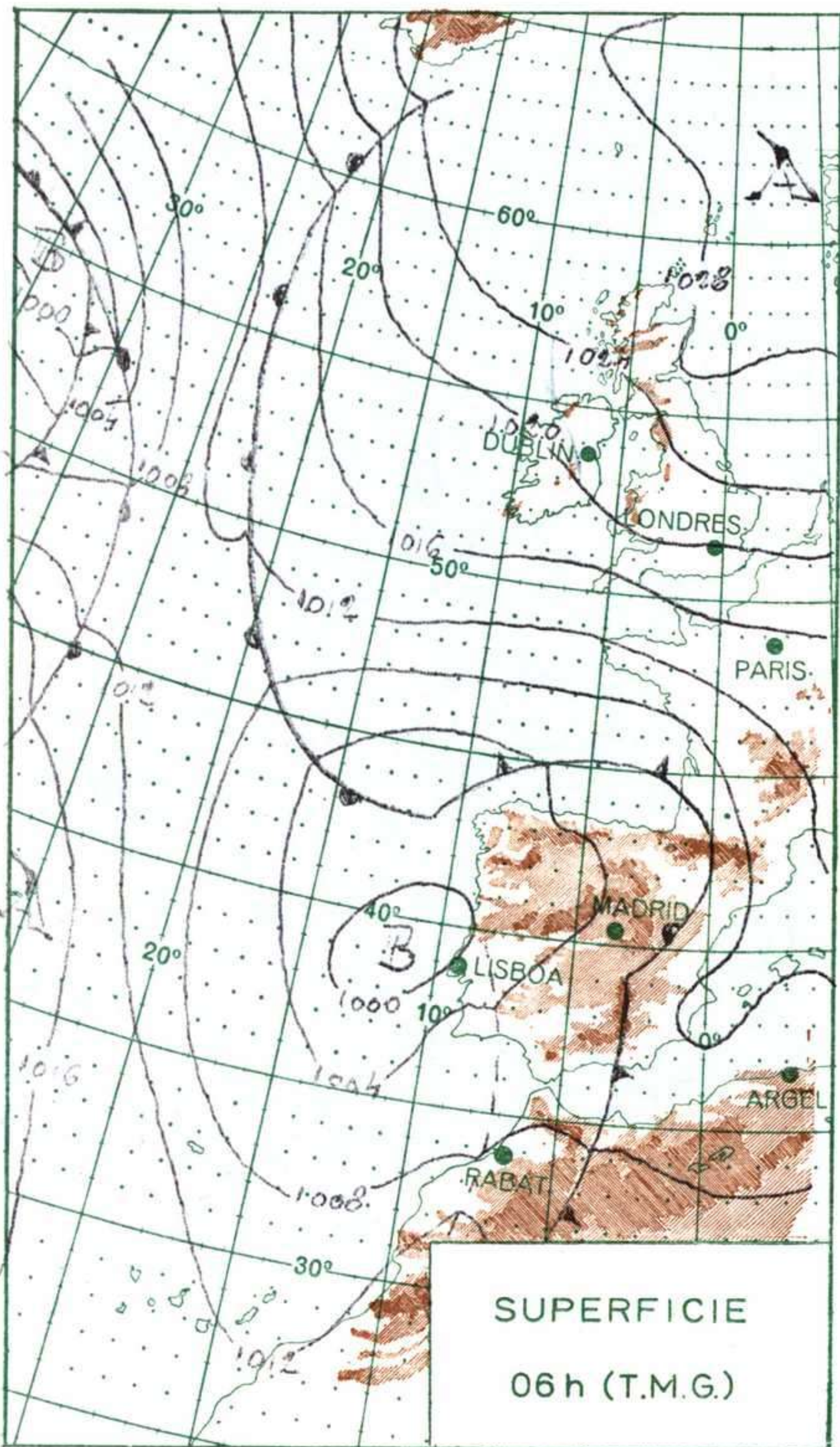
2000
1000

1000
500

500
0

Mts.





MADRID, Dia 5 de JUNIO de 1.970

Núm. 156.

R A D I O S O N D E O S																VIENTO EN ALTITUD						
LA CORUÑA 08 001				MADRID / BARAJAS 08 221				PALMA DE M. / SON BONET 08 302				SANTA CRUZ DE TENERIFE 60 020				Estación						
Sondeo a 00 h. (T.M.G.)				Sondeo a 00 h. (T.M.G.)				Sondeo a 00 h. (T.M.G.)				Sondeo a 00 h. (T.M.G.)				Indicativo				Dia/hora		
PPP hhh TT DD dd ff				PPP hhh TT DD dd ff				PPP hhh TT DD dd ff				PPP hhh TT DD dd ff				Altitud		dd ff		dd ff		
Presiones tipo	1.000 59 16 19 09 02				1.000 53				1.000 106 19 34 13 06				1.000 114 20 56 30 18				Tierra					
	850 1423 9 00 11 10				850 448 14 59				850 1491 15 60 13 06				850 1493 10 14 27 22				1.000					
	700 2997 -2 00 13 17				700 053 2 40				700 3117 8 59 19 29				700 3100 10 27 54				1.500					
	500 5600 -18 47 15 19				500 5690 -14 44				500 5790 -14 56 24 58				500 5810 -7 27 55				2.000					
	400				400				400 7440 -27 42 25 82				400 7520 -20 27 50				3.000					
	300				300				300 9450 -44				300 9580 -37 27 60				4.000					
	250				250				250 10650 -60				250 10820 -47 27 55				5.500					
	200				200				200 12050 -62				200 12250 -56 27 55				7.000					
	150				150				150 13830 -60				150 14050 -63 27 55				9.000					
	100				100				100 16380 -57				100 16560 -62 27 50				10.500					
	70				70				70				70 18770 -61 27 40				12.000					
	50				50				50				50				13.500					
	30				30				30				30				16.000					
	20				20				20				20				Estación					
10				10				10				10				Indicativo						
10				10				10				10				Dia/hora						
Puntos notables	PPP TT DD				PPP TT DD				PPP TT DD				PPP TT DD				Tierra					
	1000 16 17				935 19 60				1007 19 36				1008 20 56				1.000					
	940 13 23				930 20 63				920 14 04				808 7 00				1.500					
	858 9 00				737 5 41				887 17 59				737 11				2.000					
	775 4 00				633 -4 36				800 13 58				683 9				3.000					
	686 -2 00				600 -4 63				725 11 61				454 -12				4.000					
	636 -6 00				500 -14 44				560 -7 40				220 -54				5.500					
	613 -6 21								430 -22 58				147 -63				7.000					
	554 -12 28								360 -33 08				65 -61				9.000					
	532 -14 42								212 -63								10.500					
	479 -20 56								82 -55								12.000					
	467 -21 56																13.500					
	440 -24 56																16.000					
	10				10				10				10				Estación					
10				10				10				10				Indicativo						
10				10				10				10				Dia/hora						
Presiones tipo	Sondeo a 12 h. (T.M.G.)				Sondeo a 12 h. (T.M.G.)				Sondeo a 12 h. (T.M.G.)				Sondeo a 12 h. (T.M.G.)				Tierra					
	PPP hhh TT DD dd ff				PPP hhh TT DD dd ff				PPP hhh TT DD dd ff				PPP hhh TT DD dd ff				1.000					
	1.000 17				1.000 35				1.000				1.000				1.000					
	850 1388 9 11 21				850 1438 13 59 16 12				850				850				1.500					
	700 2965 -3 10 11 25				700 3029 1 49 18 41				700				700				2.000					
	500 5570 -17 18 12 30				500 5670 -13 52 19 50				500				500				3.000					
	400 7210 -27 36 13 40				400 7340 -25 20 50				400				400				4.000					
	300 9220 -44 17 48				300 9370 -40 19 58				300				300				5.500					
	250 10420 -54 16 57				250 10590 -51 21 55				250				250				7.000					
	200 11840 -52 15 68				200 12010 -60 22 70				200				200				9.000					
	150 13700 -54 15 80				150				150				150				10.500					
	100				100				100				100				12.000					
	70				70				70				70				13.500					
	50				50				50				50				16.000					
30				30				30				30				Estación						
20				20				20				20				Indicativo						
10				10				10				10				Dia/hora						
Puntos notables	PPP TT DD				PPP TT DD				PPP TT DD				PPP TT DD				Tierra					
	995 18 30				934 22 63												1.000					
	956 16 07				850 13 59												1.500					
	940 15 37				715 0 49												2.000					
	636 -8 00				674 1 51												3.000					
	528 -7 07				612 -4 50												4.000					
	618 -9 08				580 -5 58												5.500					
	595 -8 25				445 -18 57												7.000					
	376 -30 37				290 -42												9.000					
	321 -40 41				216 -59												10.500					
	232 -57				170 -61												12.000					
	200 -52																13.500					
	136 -55																16.000					
	10				10				10				10				Estación					
10				10				10				10				Indicativo						
10				10				10				10				Dia/hora						

