



MINISTERIO DEL AIRE

Boletín diario del Servicio Meteorológico Nacional

AÑO XV

2.ª EPOCA

Num. 260

MADRID, SABADO 17 DE SEPTIEMBRE DE 1966

CENTRO DE ANALISIS Y PREDICION (Ciudad Universitaria) - APARTADO 285 - MADRID. - Teléf 2 44 35 00

ESTACIONES	TEMPERATURA		PRECIPITACION		Horas de sol	ESTACIONES	TEMPERATURA		PRECIPITACION		Horas de sol	ESTACIONES	TEMPERATURA		PRECIPITACION		Horas de sol	TEMPERATURAS EXTREMAS (De las capitales Peninsulares)
	Máx.	Min.	Noche	Día			Máx.	Min.	Noche	Día			Máx.	Min.	Noche	Día		
La Coruña	21	4			7.5	Navacerrada(*)	15	6				Castellón	25	16			10.7	MAXIMA: 33° en Córdoba y Sevilla. MINIMA: 4° en Avila.
Monteventoso	20	3				Bájaras	27	7			10.6	Játiva	25				10.0	
Vares	17	0				Madrid	25	11			10.7	Valencia	25	16			8.8	
Otero del Rey	19	8			10.5	Getafe	30	10			10.3	Rabasa	27	17	ip		10.0	
Finisterre		4			9.0	Guadalajara	26	10				Alicante	28	18			10.0	
Santiago (A.)	23	0			9.5	Toledo	27	11			9.2	C. S. Antonio	27				10.5	
Pontevedra	26	3				Cuenca	25	5			11.1	Alcantarilla	28	19	3		10.6	
Vigo	23	2				Molina	21	2			10.7	Murcia	27	20				
Orense	23	0				Ciudad Real	29	11			10.0	Cast. Galeras	23	19				
Ponferrada	26	8			10.8	Albacete	23	10			10.0	San Javier	26	20	X			
Gijón	20	12			8.6	Cáceres	29	16										OBSERVACIONES DE MADRID (Parque del Retiro)
Santander	20	13			6.7	Badajoz (A.)	32	12			10.3	Sevilla (A.)	33	19			10.5	
Punta Galea		11				Vitoria (A.)	17	9				Córdoba	33	17			10.4	
Sondica	20	8			6.8	Logroño		9			1.0	Jaén						
Igueldo	17	10			8.7	Logroño	16	8			9.5	Granada (A.)	28	15			9.2	
Fuenterrabía	18	9			9.7	Pamplona	25	9			9.8	Cartuja	28	15				
León	23	5			11.2	Monflorite						Huelva	30	20			9.2	
Zamora	24	7				Candanchú (*)						Jerez	30	18				
Palencia	22	9			10.4	Veruela						Cádiz	23	21			10.0	
Villafria	18					Calatayud						San Fernando	27	20			10.5	
Burgos	19	7			9.5	Daroca						Tarifa	28	19			9.0	
Villanubla	23	6			10.7	Sanjurjo	23	13			10.2	Málaga (A.)	27	20			10.0	
Valladolid	22	8			11.2	Zaragoza	23	13				Almería	27	23			10.8	
Soria	23	7			9.6	Calamocha	20	3			7.9	P. Mallorca	23	16	ip		3.0	
Salamanca	23	6			10.5	Teruel						Mahón	22	17	ip		1.5	
Avila	20	4			10.8	Lérida	26	11			10.5	Ibiza	23	20	ip	X	10.1	
Segovia	21				11.0	Gerona	25					S.º C. Palma	27	20			6.8	
						Cabo Bagur						Izaña (*)	19	17			4.7	
						Montseny (*)	12					Los Rodeos	26	21			10.4	
						La Molina (*)						S.º C. Tenerife	27	22			8.7	
						Barcelona	22	14			4.6	Gando	25	19			8.5	
						Prat	23	13			7.0	Fuerteventura	X	21			8.6	
						Reus	25	15			10.4	Lanzarote						
						Tortosa	27	17			10.2	Ceuta	24	17			8.0	
						Tarragona	26	15			9.3	Melilla		21			7.0	
												Ifni	24	20			8.0	
												V. Cisneros	26	20			1.0	

TEMPERATURAS
Máx. 24,8 a 15,00 h.
Min. 11,4 a 7,00 h.
a 1 h. 13,9 a 13 h. 19,8
a 7 h. 11,4 a 18 h. 21,8

PRESIONES
Máx. 708,6 mm. a 24,00 h.
Min. 707,8 mm. a 18,00 h.
a 1 h. 708,6 a 13 h. 706,0
a 7 h. 707,8 a 18 h. 703,6

VIENTO
Veloc. máx. 12 m/s. a 20,15 h.
Dirección: Nordeste.
Recorrido en 24 horas 277 km.

(* Estaciones situadas a más de 1.600 metros sobre el nivel del mar.

NOTA.— Los datos de este Boletín comprenden las observaciones desde las 18 h. T. M. G. de ayer a las 18 h. T. M. G. del día de hoy

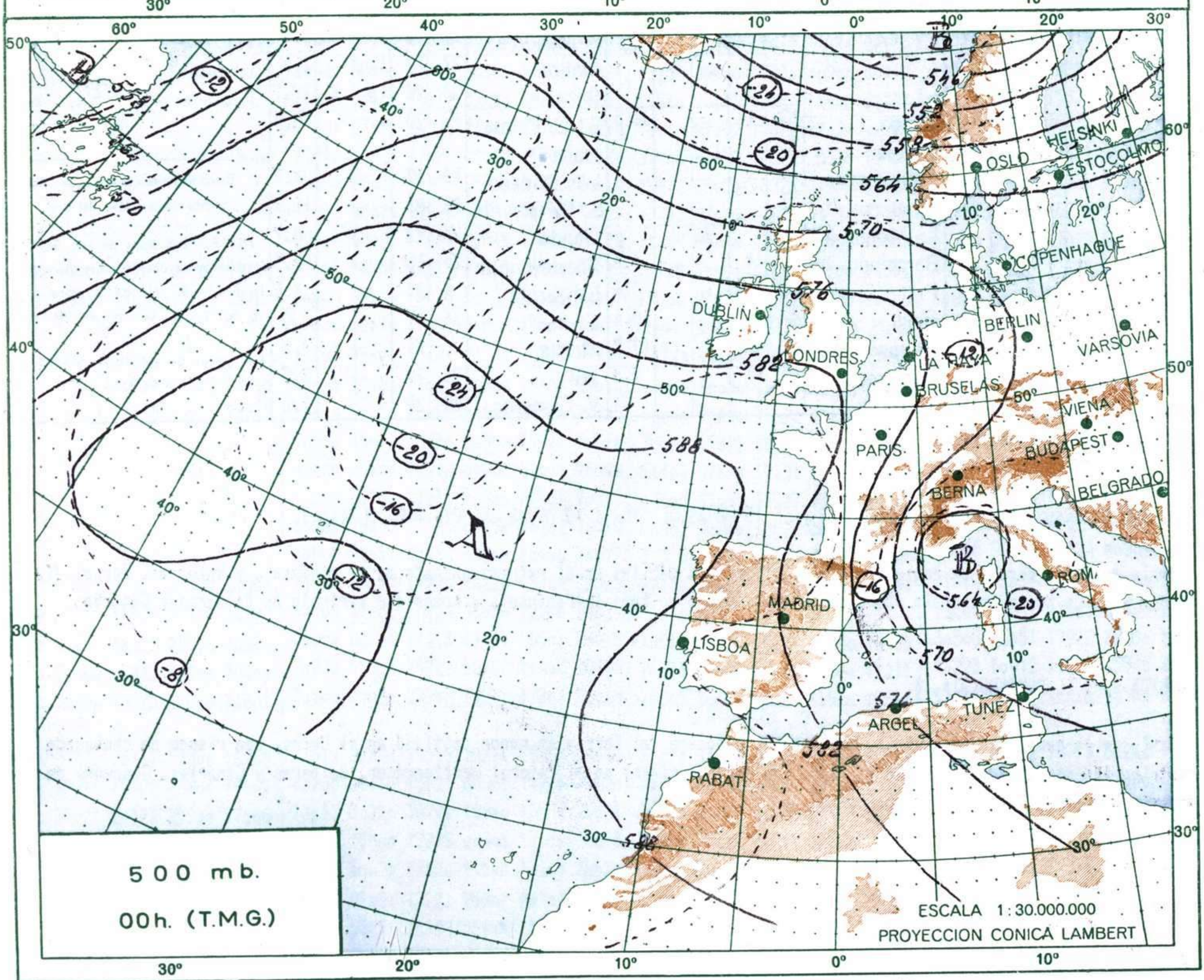
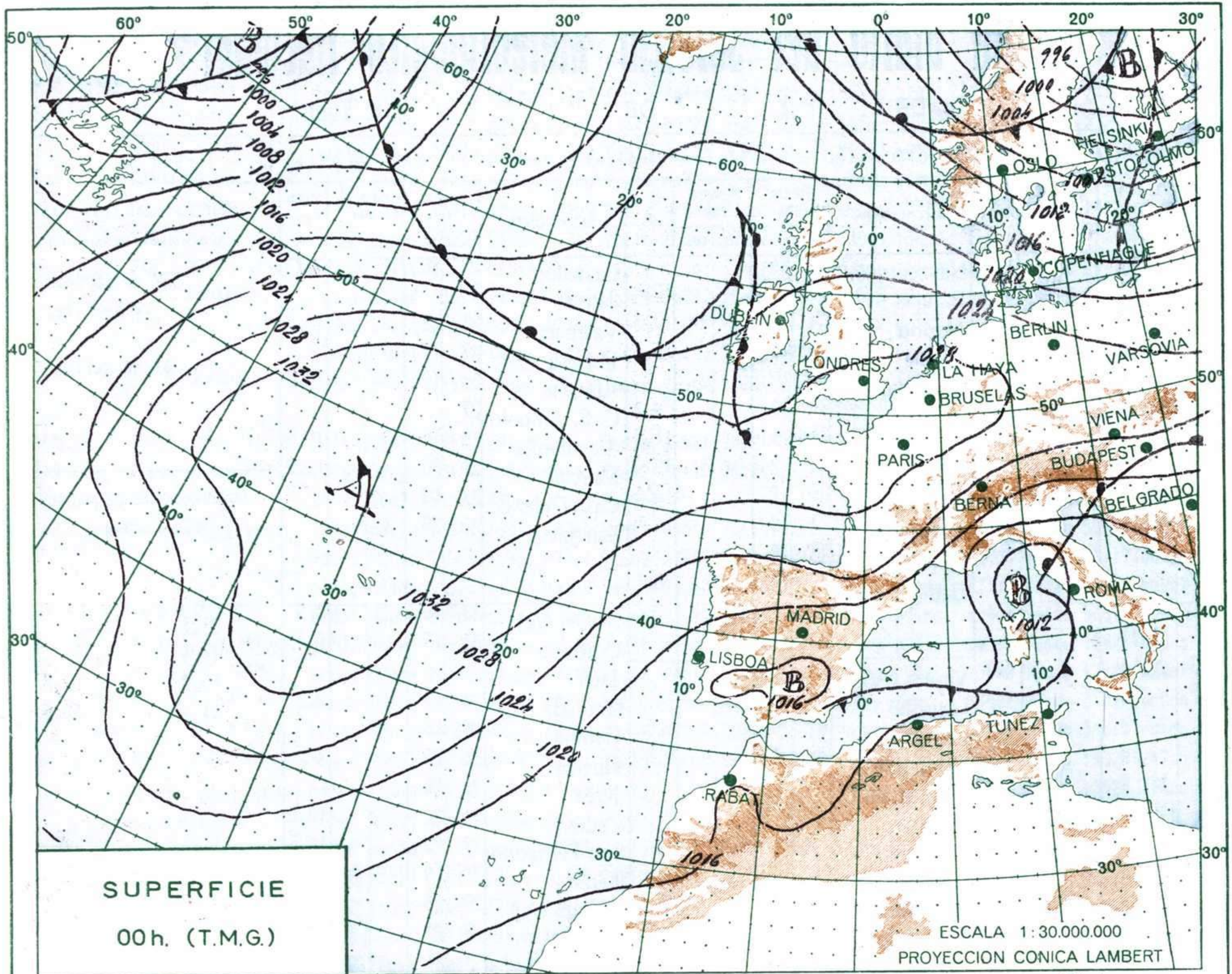
Las horas de sol corresponden al día de ayer.

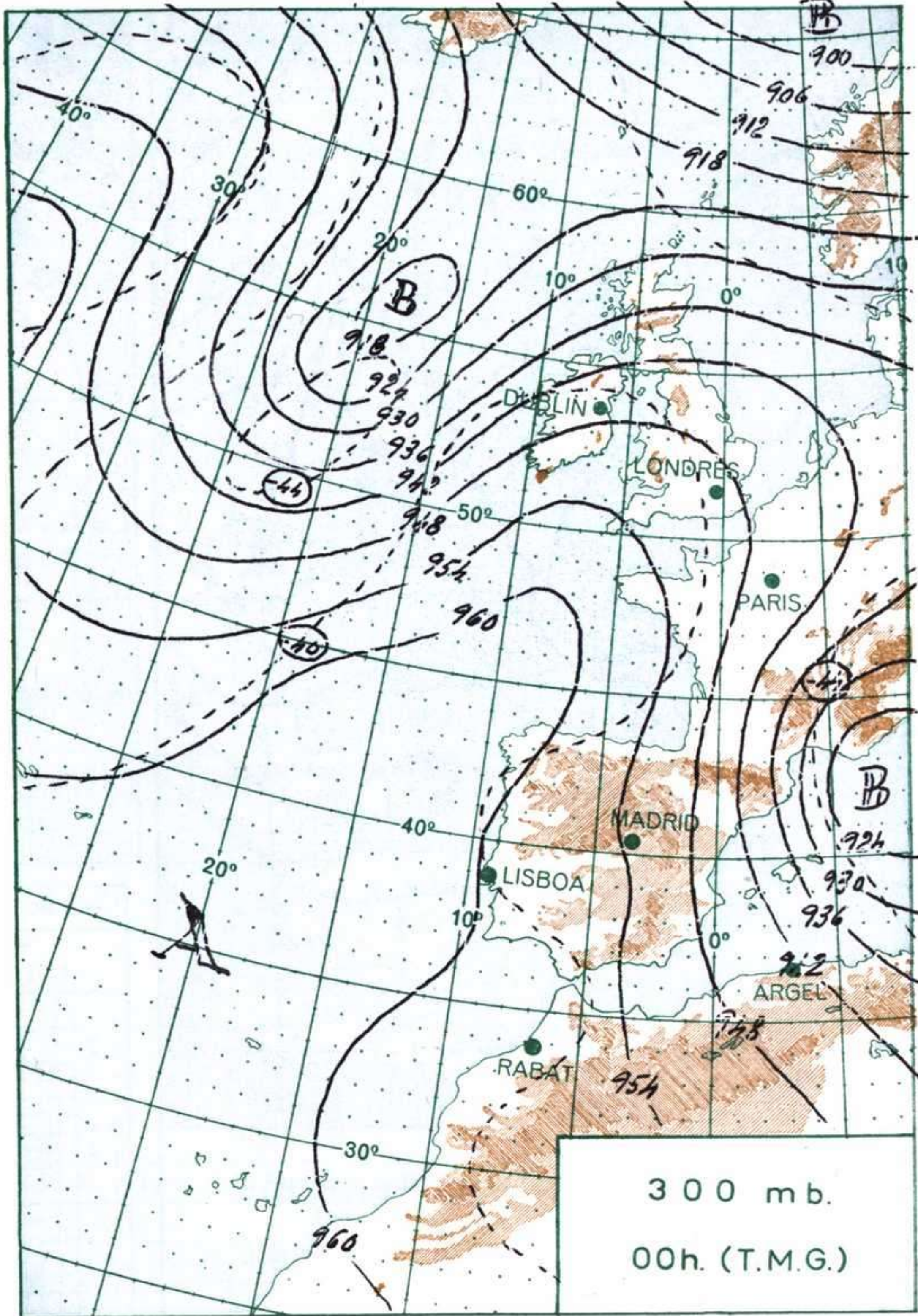
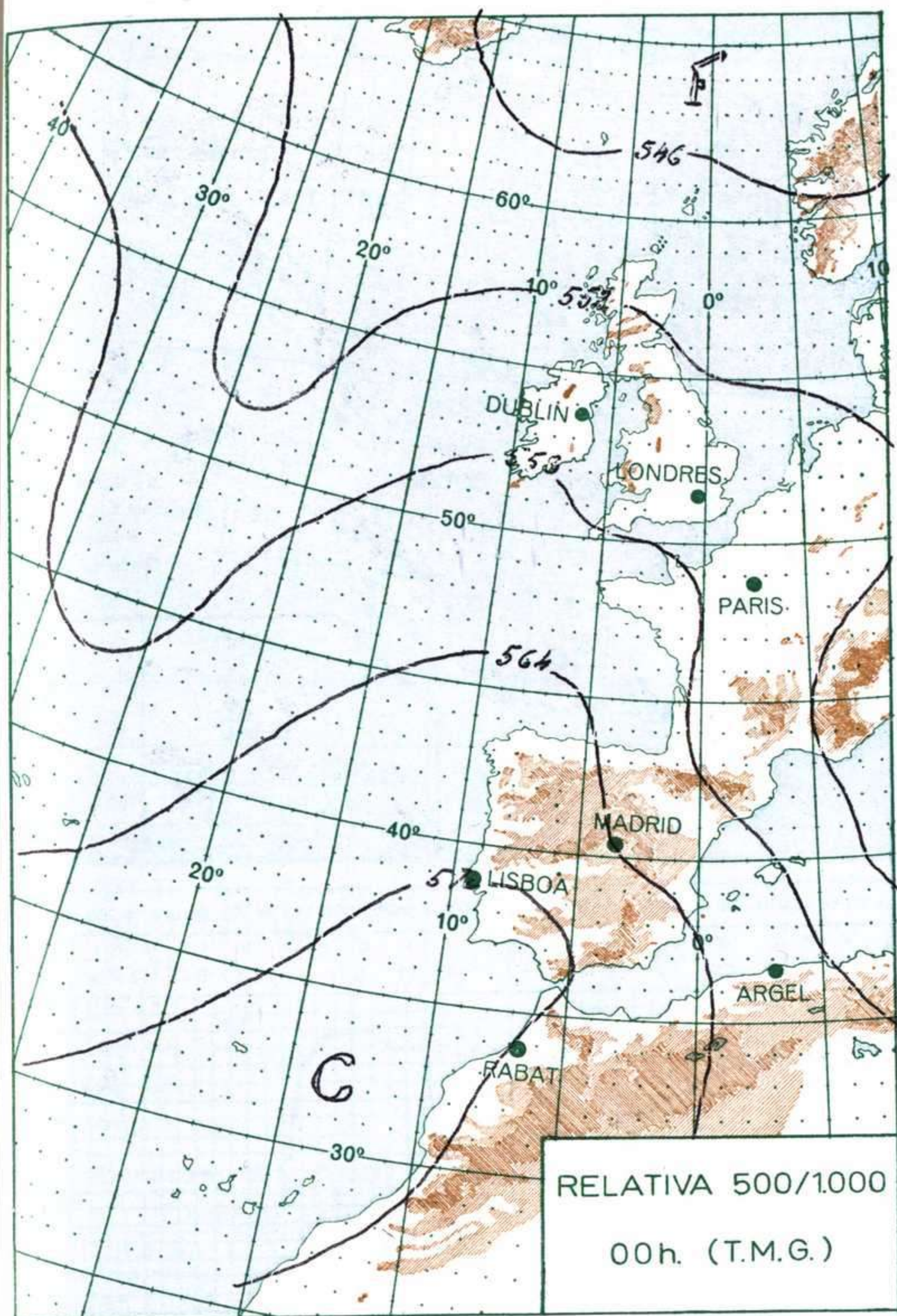
INFORMACION GENERAL DE LAS ULTIMAS 24 HORAS (DE 19 HORAS DE AYER A 19 HORAS DE HOY, HORA OFICIAL).

Durante la noche pasada se registraron precipitaciones débiles en el extremo sudeste de la Península y Baleares. Por el día el tiempo ha sido bueno con cielo despejado o poco nuboso en toda la Península y nubosidad variable en Baleares y Canarias.

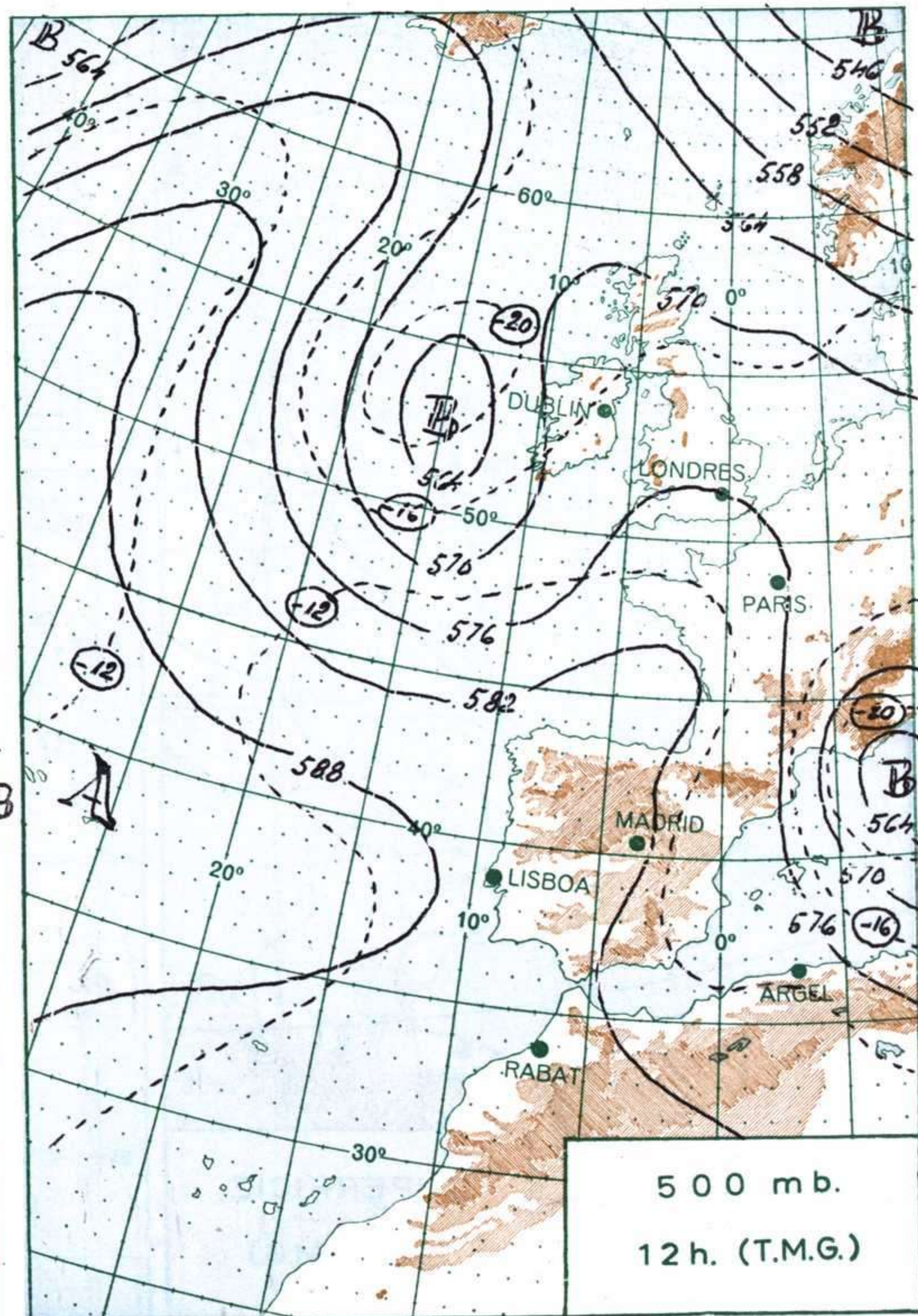
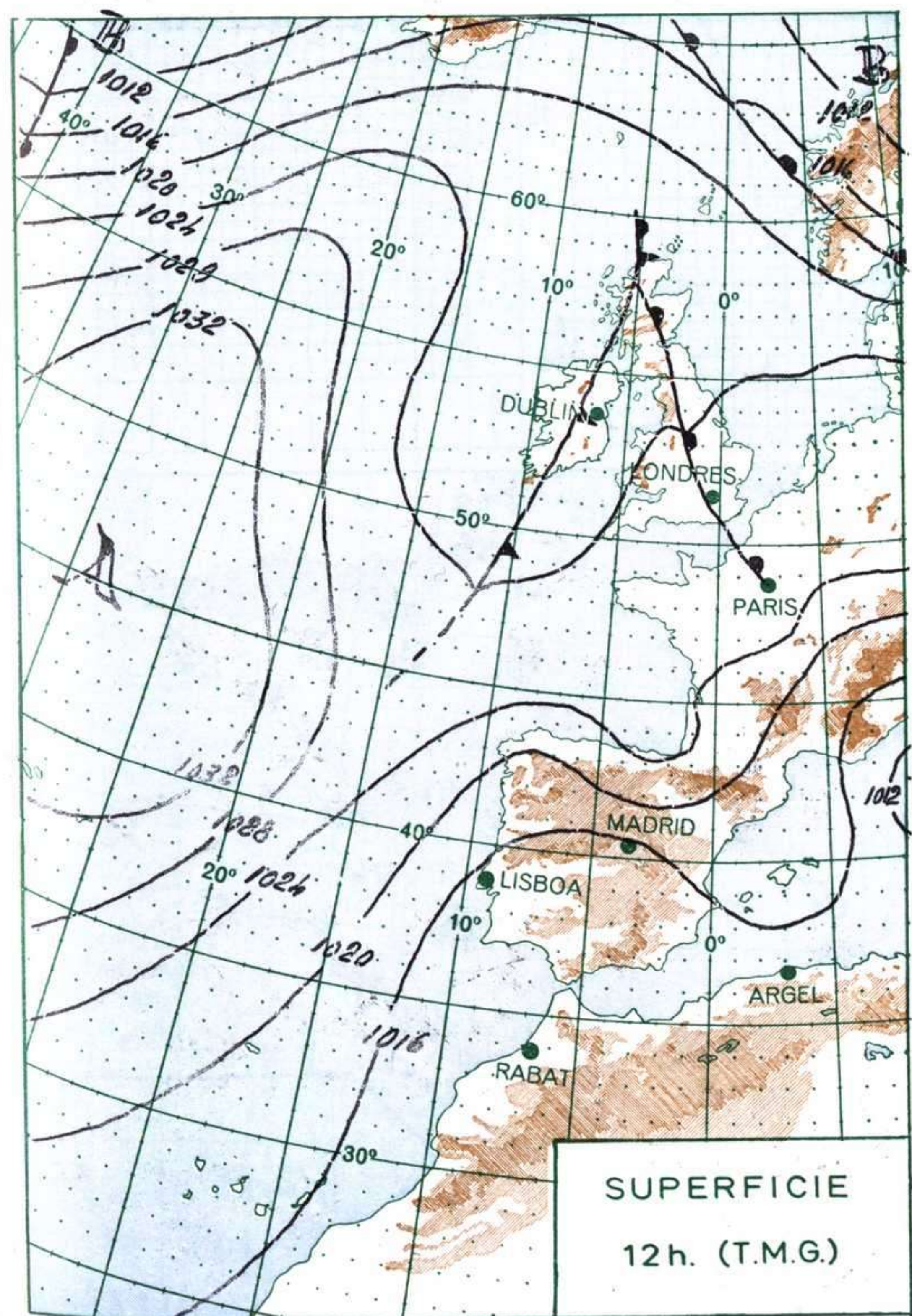
PREDICION PARA EL DOMINGO DIA 18.

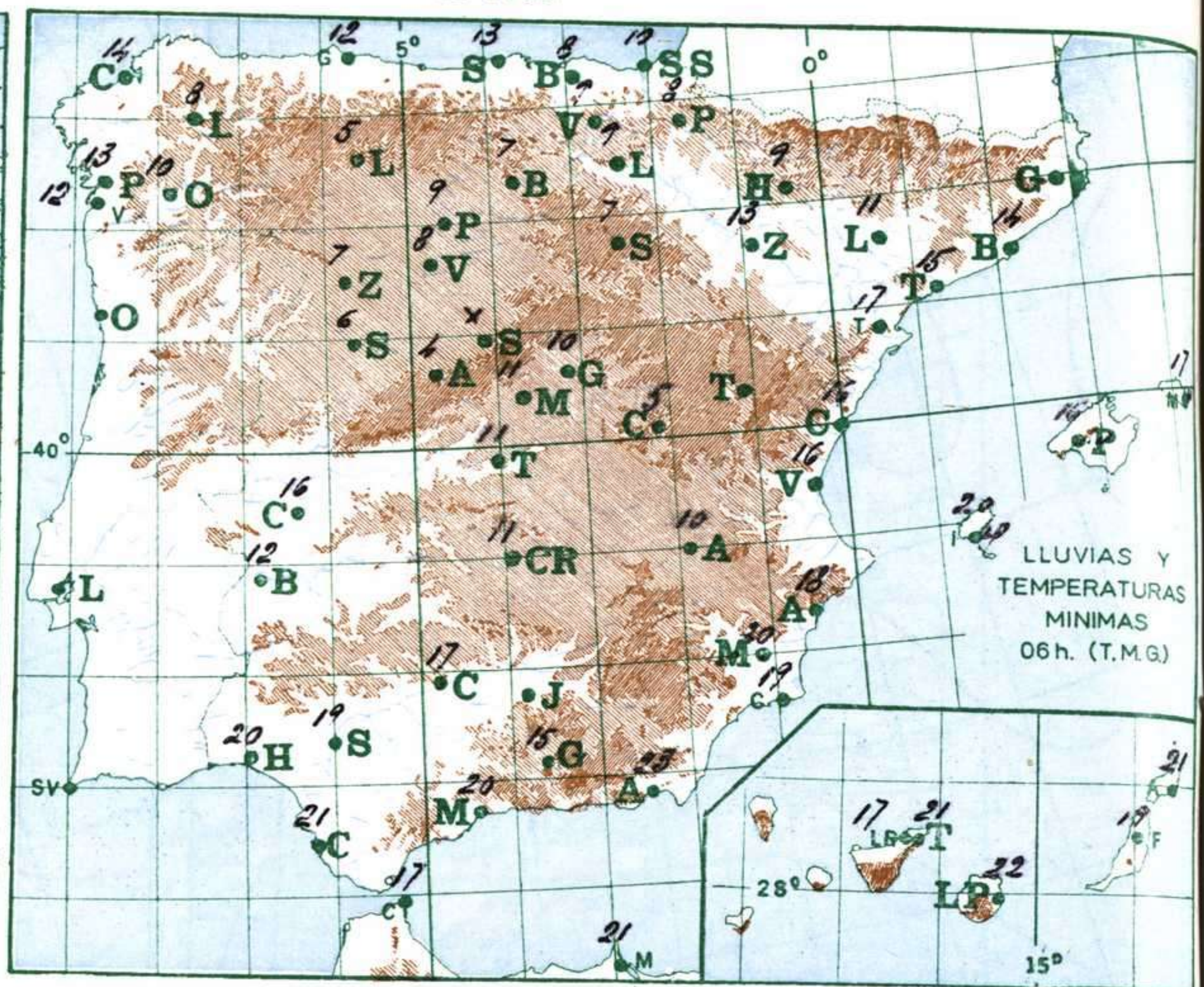
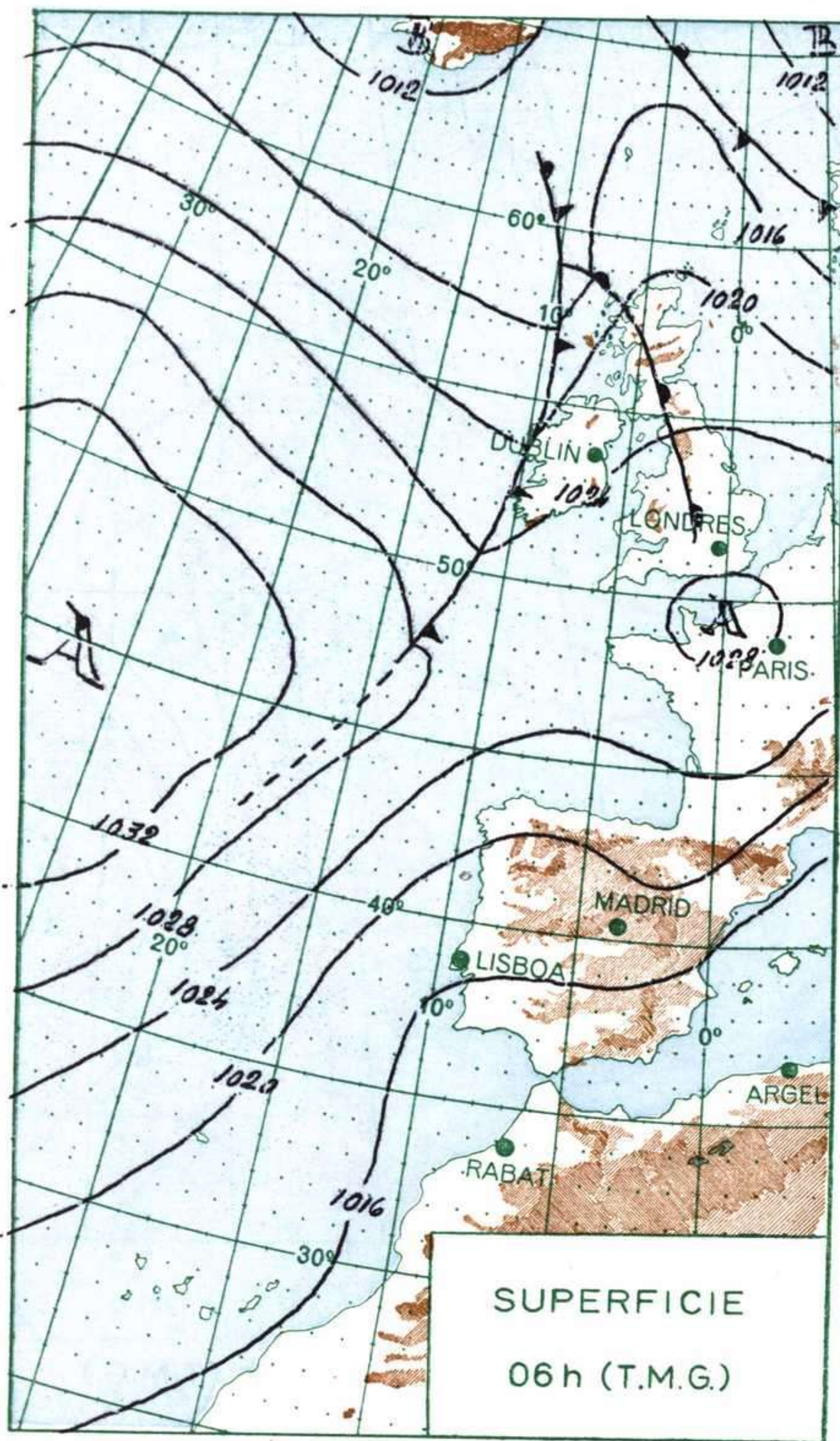
Aumento de la nubosidad en Galicia, Cantábrico, cabecera del Ebro y en menor cantidad en el Duero, con riesgo de chubascos de distribución irregular. Nubosidad variable con grandes claros en el litoral mediterráneo, Baleares y Canarias. Descenso de la temperatura en el cuadrante noroccidental.



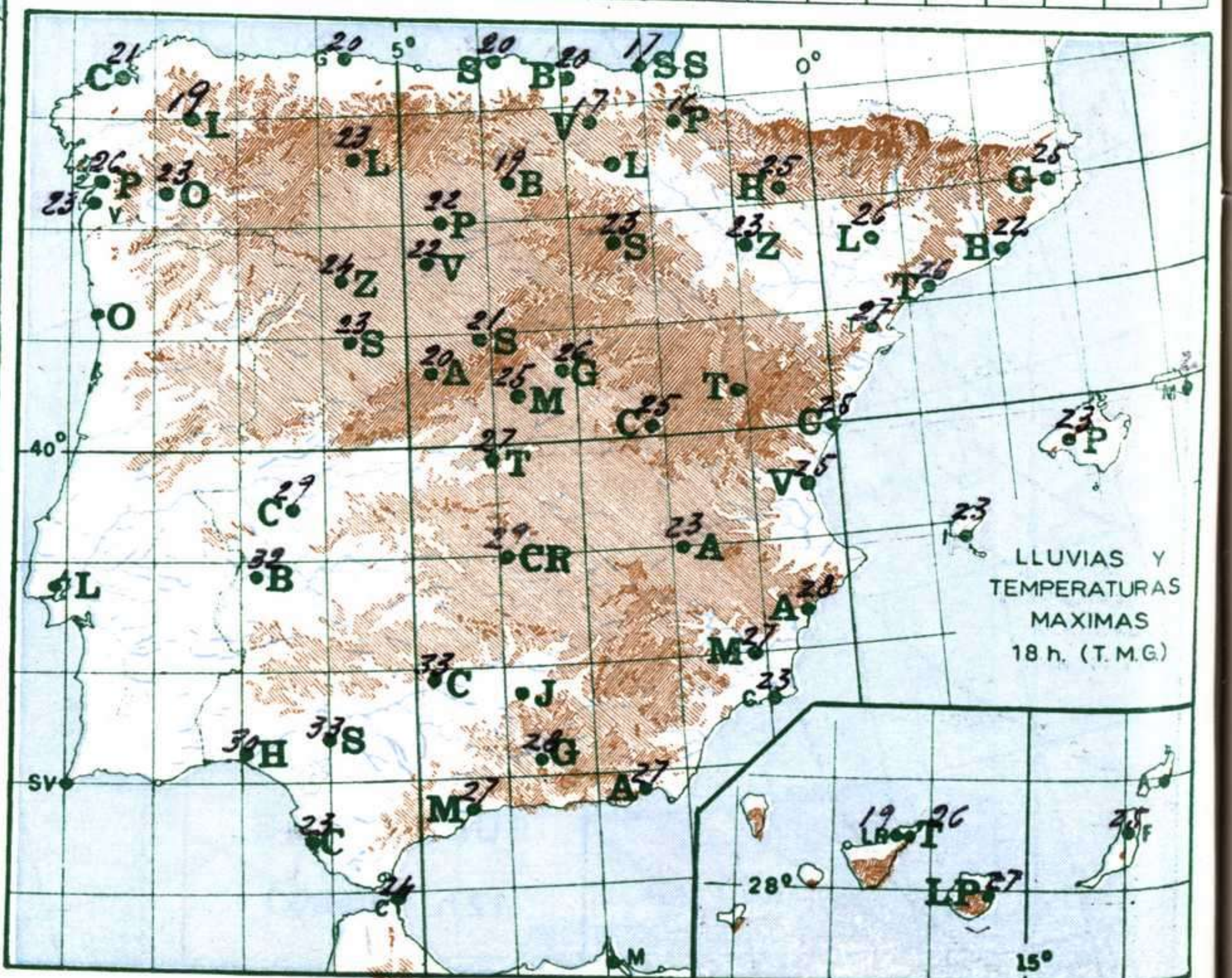
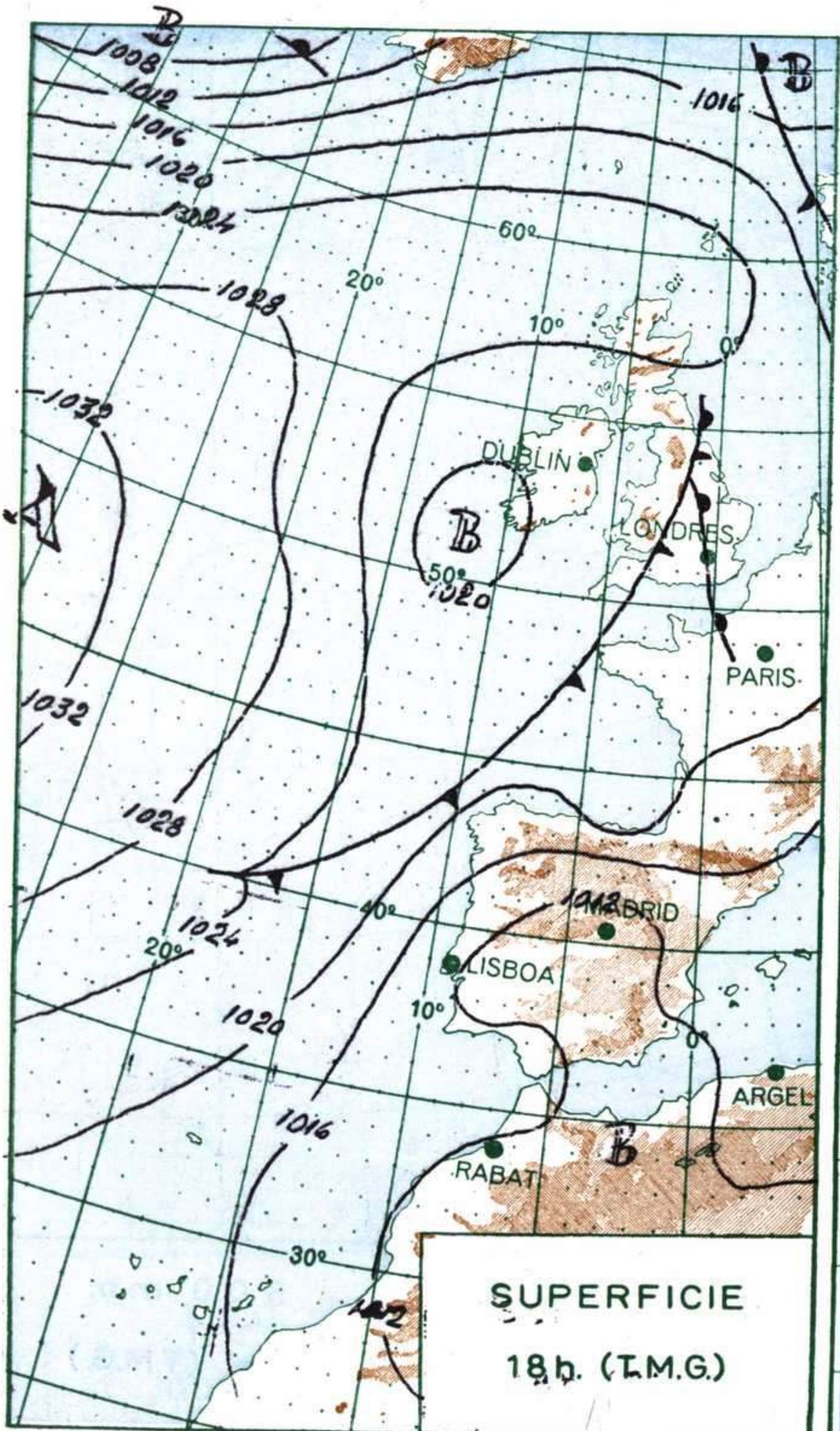
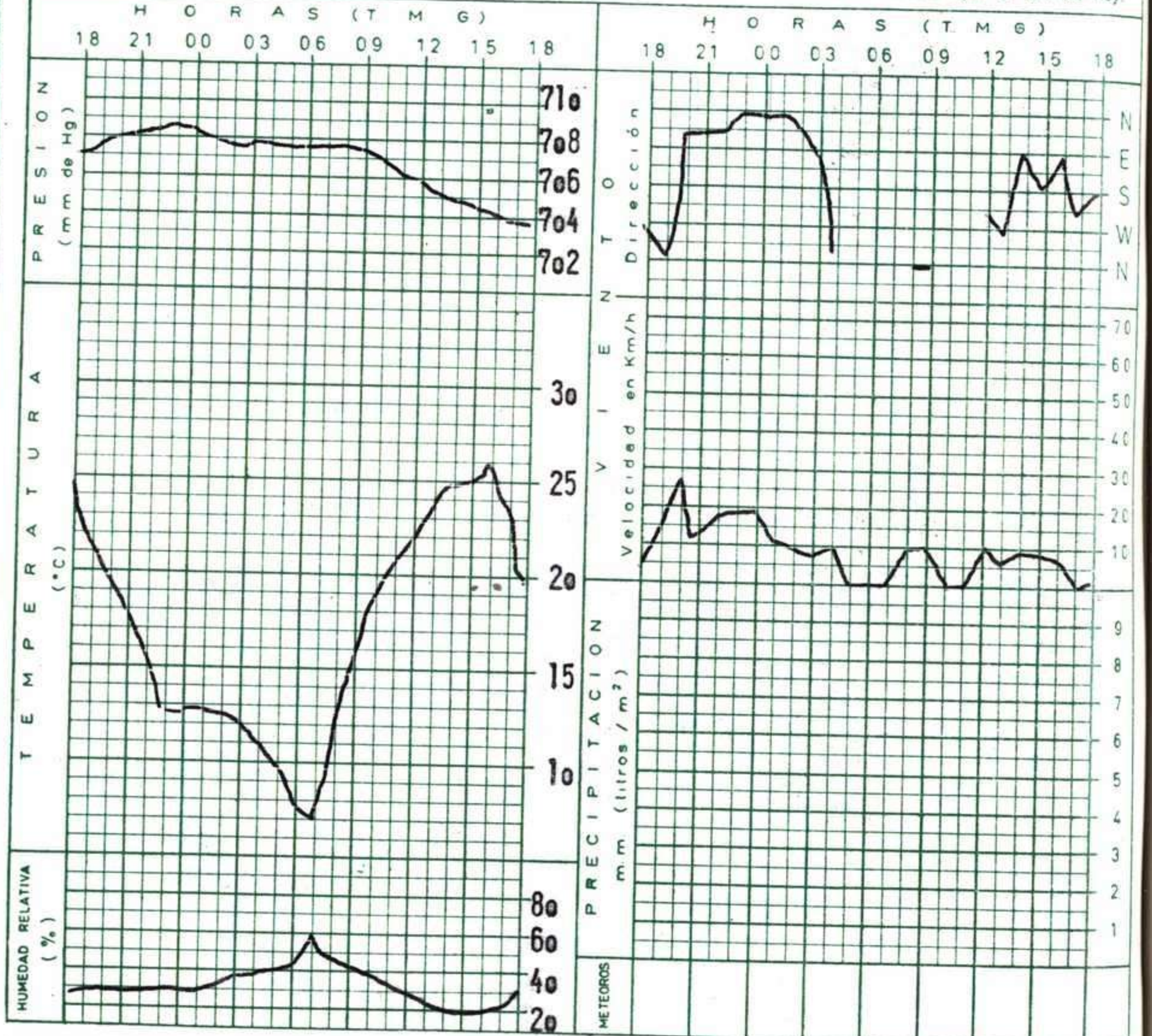


ALTITUDES >2000 2000 1000 500 500 0 Mts.





METEOGRAMA EN EL CENTRO DE ANALISIS Y PREDICION (CIUDAD UNIVERSITARIA) de 18h de ayer a 18h de hoy.



INFORMACION SINOPTICA DE ESPAÑA

Table with 4 main columns: SYNOPSIS de 00h.(T.M.G.), SYNOPSIS de 06h.(T.M.G.), SYNOPSIS de 12h.(T.M.G.), and SYNOPSIS de 18h.(T.M.G.). Each column contains a grid of data points for various locations and times.