



MINISTERIO DEL AIRE

Boletín diario del Servicio Meteorológico Nacional

AÑO XIV
2.ª EPOCA
Núm. 314

MADRID MIÉRCOLES 10 DE NOVIEMBRE DE 1965

CENTRO DE ANALISIS Y PREDICCIÓN (Ciudad Universitaria) - APARTADO 285 - MADRID. - Teléf. 2 44 35 00

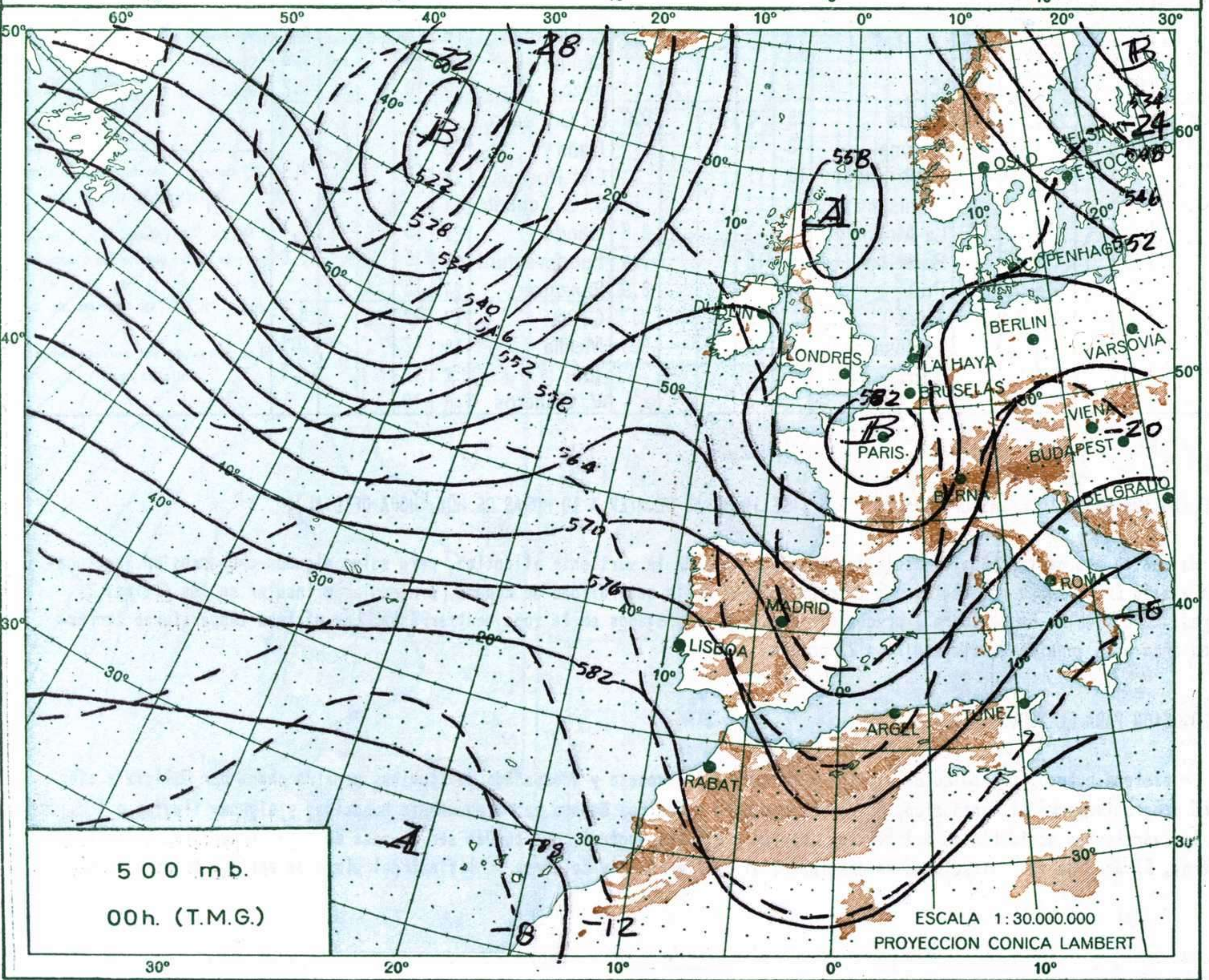
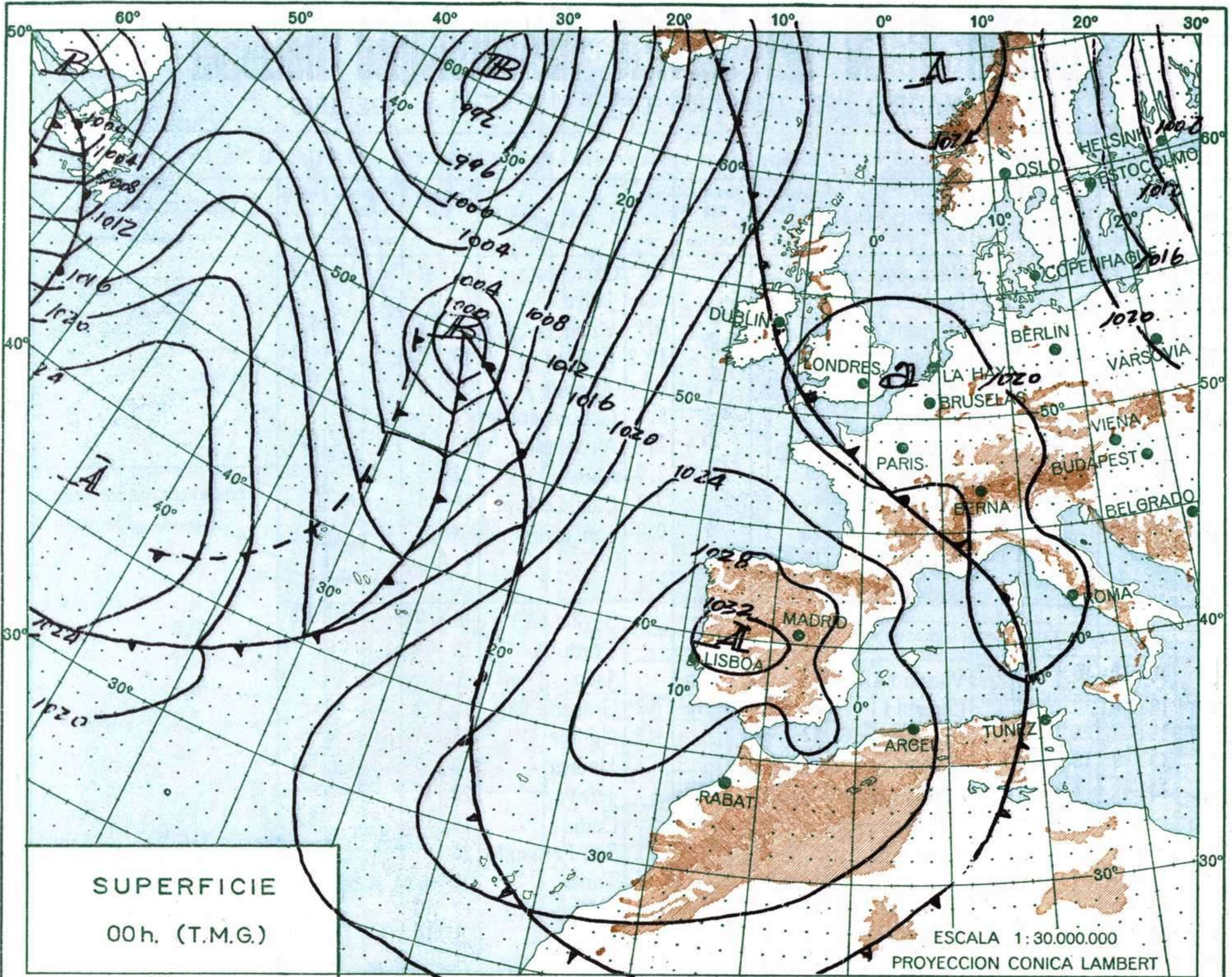
ESTACIONES	TEMPERATURA		PRECIPITACION		Horas de sol	ESTACIONES	TEMPERATURA		PRECIPITACION		Horas de sol	ESTACIONES	TEMPERATURA		PRECIPITACION		Horas de sol	TEMPERATURAS EXTREMAS (De las capitales Peninsulares)	
	Máx.	Mín.	Noche	Día			Máx.	Mín.	Noche	Día			Máx.	Mín.	Noche	Día			Máx.
La Coruña	14	9			7.8	Navacerrada(*)	6	-3			1.8	Castellón	20	9			9.8	MAXIMA: 22° en Murcia. MINIMA: 1° bajo cero en Cuenca.	
Monteventoso		9				Barajas	12	0			9.2	Játiva					9.4		
Vares		12				Madrid	11	3			9.4	Valencia		9			9.4		
Otero del Rey	13	5	1			Getafe	12	1			10.2	Rabasa	19	9			9.7		
Finisterre	15	12		2		Guadalajara	10	4				Alicante	20	9			9.6		
Santiago (A.)	12	3		ip	8.9	Toledo	13	5			8.7	C. S. Antonio		14			14		
Pontevedra	15	8		ip		Cuenca	12	-1	4		7.8	Alcantarilla	20	7			8.6		
Vigo	16	9			8.5	Molina	11	-1			7.0	Murcia	22	9			9.8		
Orense	12	4				Ciudad Real	14	2			9.0	Cast. Galeras	18	11					
Ponferrada	10	2			5.3	Albacete	13	1			0.0	San Javier	X	6					
						Cáceres	15	7										OBSERVACIONES DE MADRID (Parque del Retiro)	
						Badajoz (A.)	18	5			6.4								
Gijón	15		X									Sevilla (A.)	16	8			9.8		TEMPERATURAS Máx. 10,8 a 15,00 h. Mín. 3,2 a 7,00 h. a 1 h. 6,1 a 13 h. 3,6 a 7 h. 3,2 a 18 h. 9,4
Santander	16	11	10		5.7	Vitoria (A.)	13	7	2	ip		Córdoba	18	5					
Punta Galea	16	10	10			Logroño	14	8	ip	ip	7.2	Jaén							
Sondica	15		X			Pamplona	13	5	8		4.5	Granada (A.)	16	4					
Igueldo	13	8	13	ip		Monflorite	13		X			Cartuja	15	4			6.1		
Fuenterrabía	13		X	15		Candanchú (*)	2	-5	X			Huelva	19	9					
						Veruela						Jerez	20	12					
						Calatayud						Cádiz	19	11			9.5		
						Daroca		1				San Fernando	20						
León	9	1			8.3	Sanjurjo	15	6			9.4	Tarifa	20						
Zamora	10	1				Zaragoza	15	8				Málaga (A.)	17	10			9.0		
Palencia	10	3			9.0	Calamocha	12	0			7.3	Almería	21	10					
Villafria	9	0			7.2	Teruel													
Burgos	10	1			7.5							P. Mallorca	19	13			8.7		
Villanubla	10	0			7.0							Mahón	18	10		ip	7.5		
Valladolid	10	1			8.3							Ibiza	19	10			9.2		
Soria	10	0			7.6														
Salamanca	11	0			8.3	Lérida	15	7			9.0	S.ª C. Palma	X						
Avila	11	0			8.2	Gerona	18	4				Izaña (*)	16						
Segovia	10	1			2.4	Cabo Bagur	18	11				Los Rodeos	19	12			7.3		
						Montseny (*)						S.ª C. Tenerife	23						
						La Molina (*)	5	-3			3.8	Gando	23	16			6.1		
						Barcelona	15	10			8.4	Fuerteventura	24	15			10.0		
						Prat	18	9			8.9	Lanzarote	24	16					
						Reus		10			9.3	Ceuta	17	12			8.5		
						Tortosa	18	11			6.3	Melilla	18	12			9.1		
						Tarragona	17					Ifni	X	19			9.6		
												V. Cisneros	26	16					

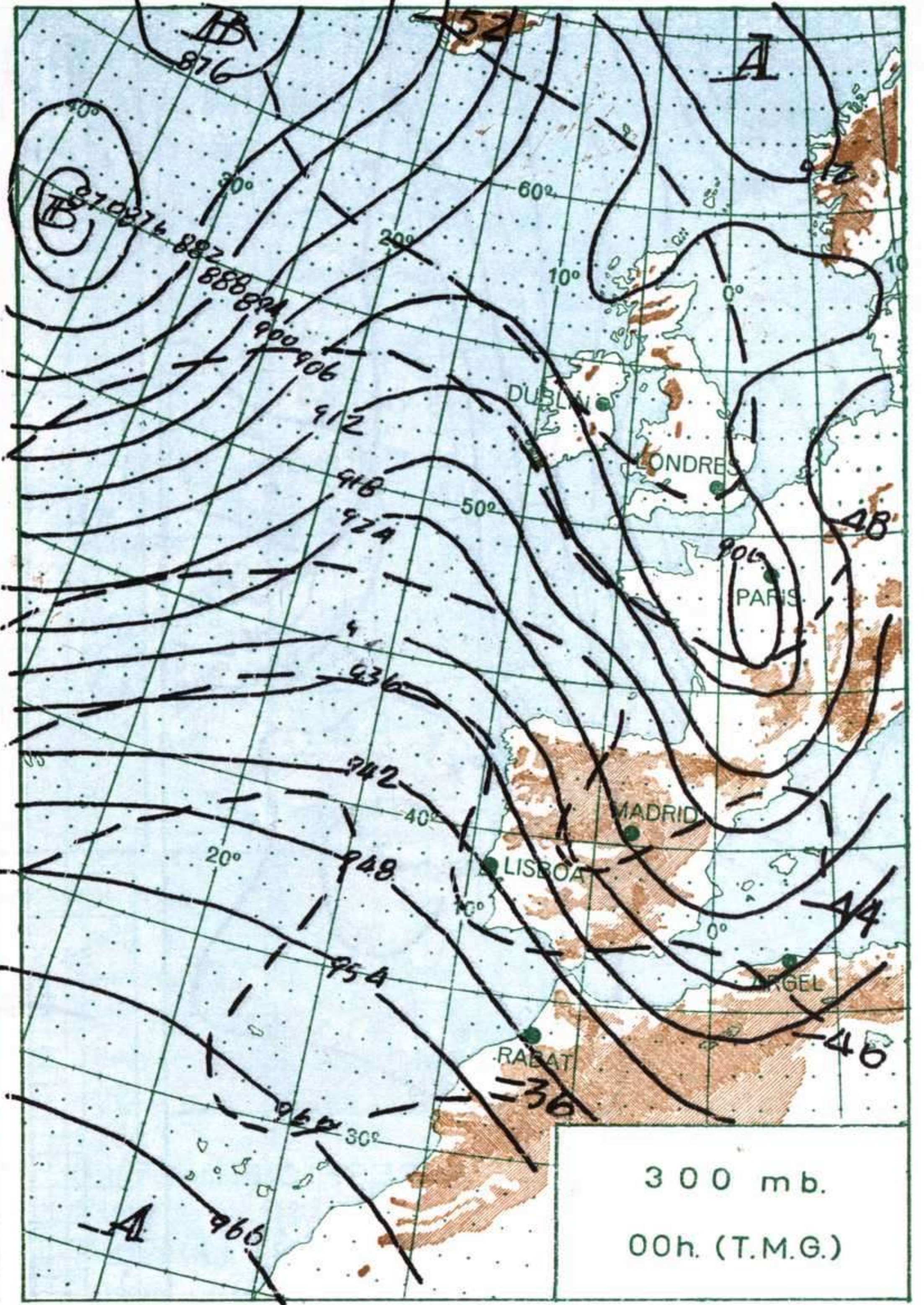
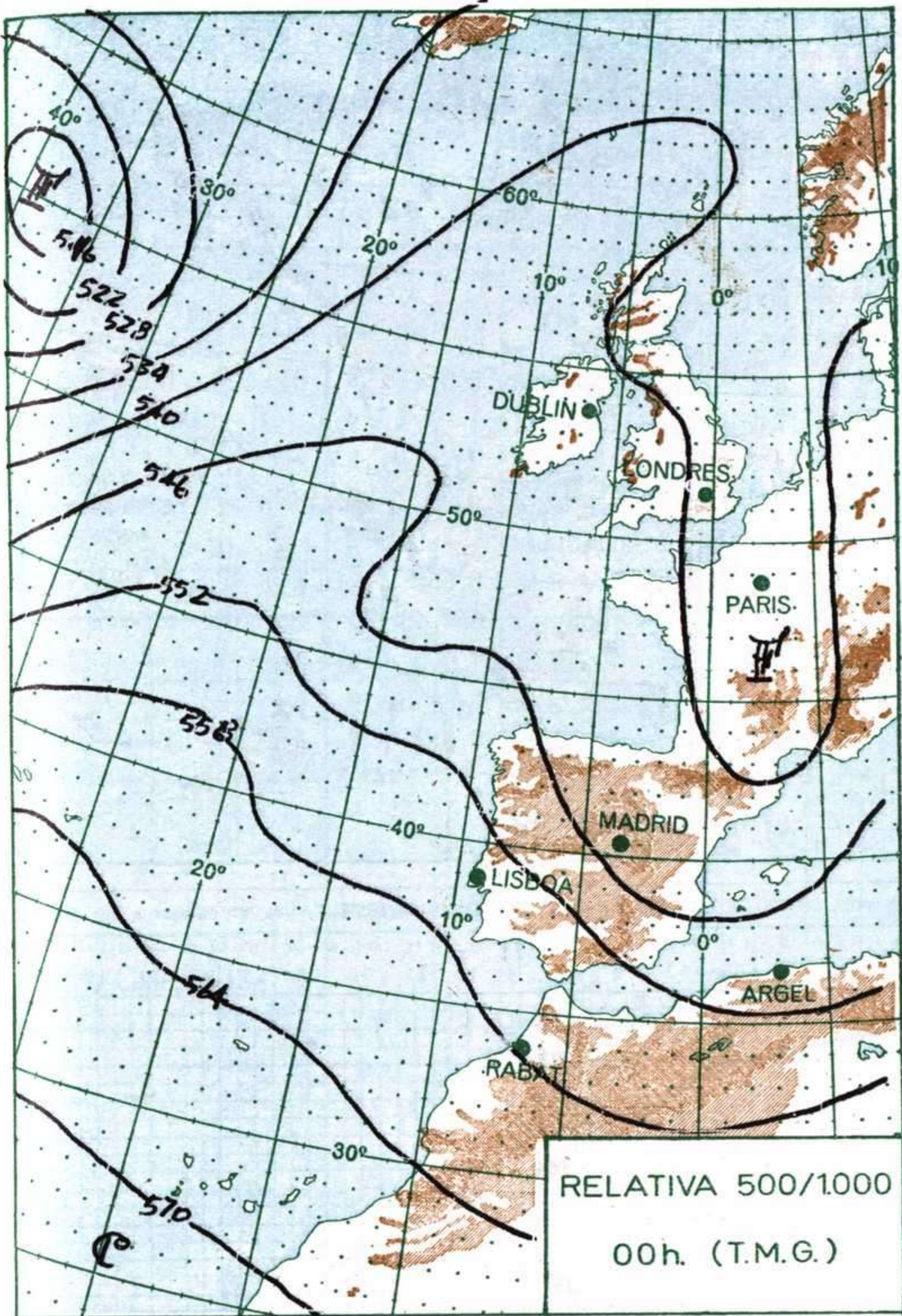
INFORMACION GENERAL DE LAS ULTIMAS 24 HORAS (DE 19 HORAS DE AYER A 19 HORAS DE HOY, HORA OFICIAL).

Ha vuelto a aumentar sensiblemente la nubosidad en toda la vertiente atlántica, pero salvo algunos chubascos en Vascongadas y alto Ebro, no se han registrado precipitaciones en la generalidad de España peninsular e insular en las últimas 24 horas. Hubo nieblas en el Duero y predominio de cielos despejados en la zona mediterránea. Las máximas temperaturas correspondieron a la zona de Murcia con 20 a 22 grados.

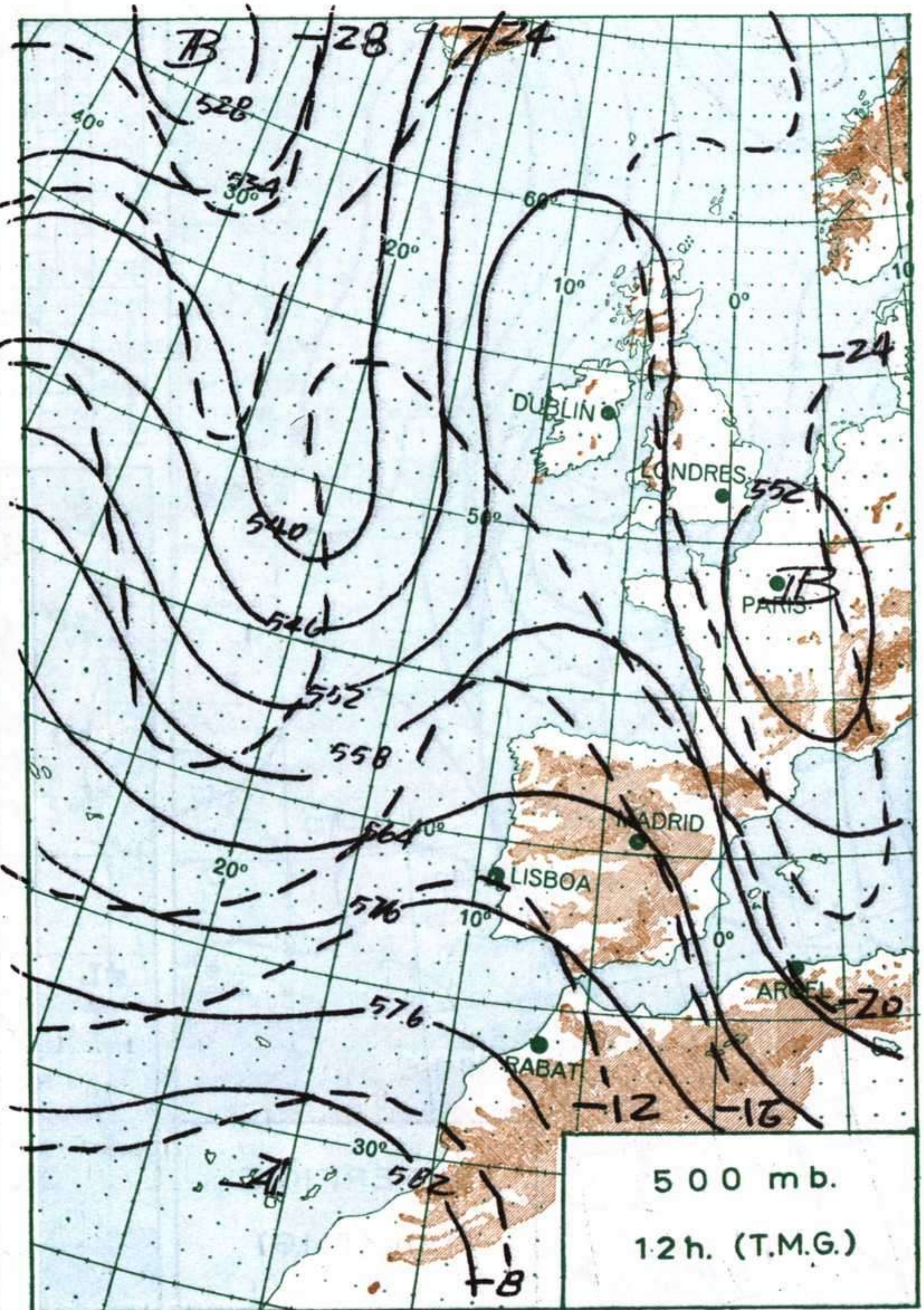
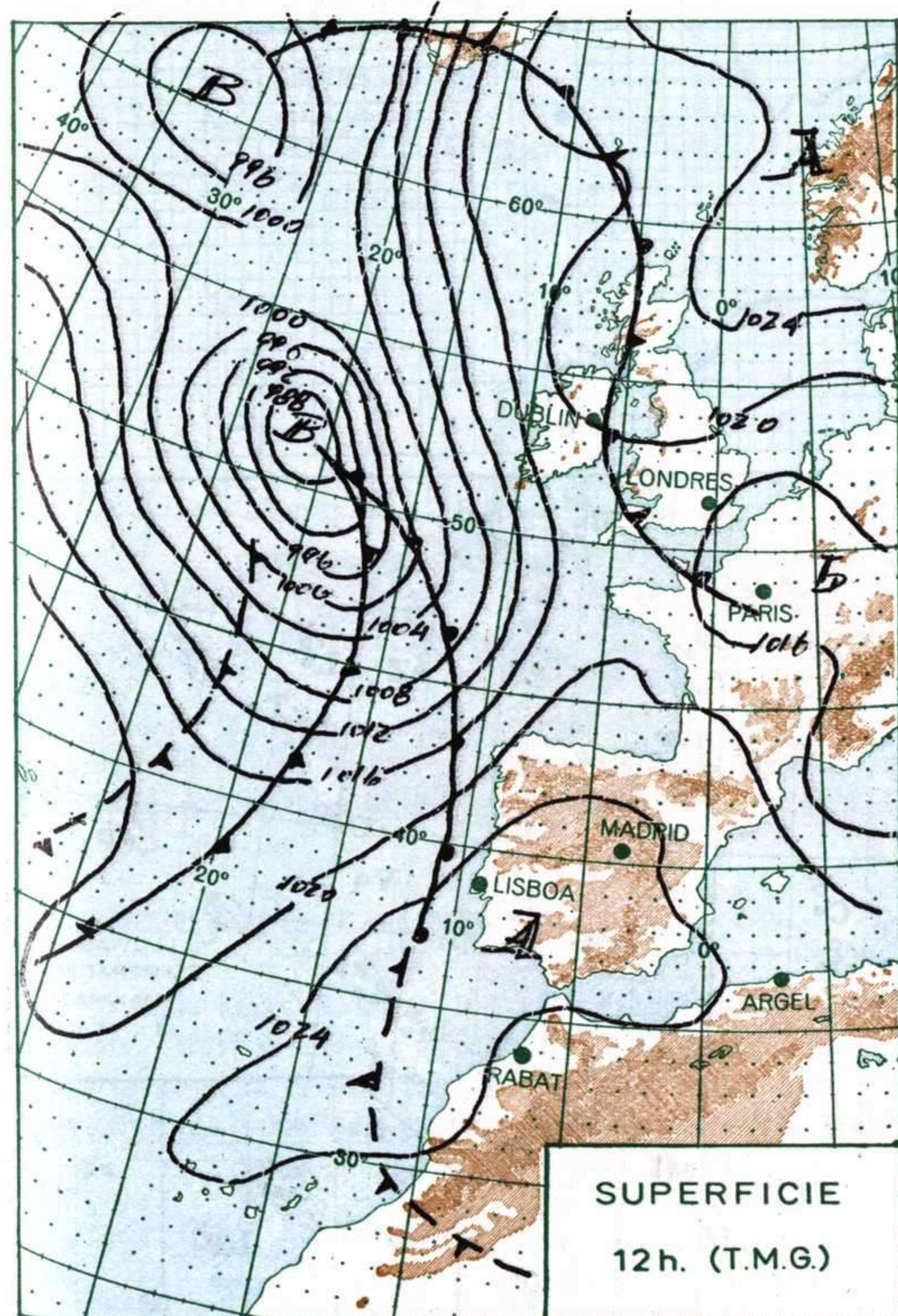
PREDICCIÓN PARA EL JUEVES DIA 11.

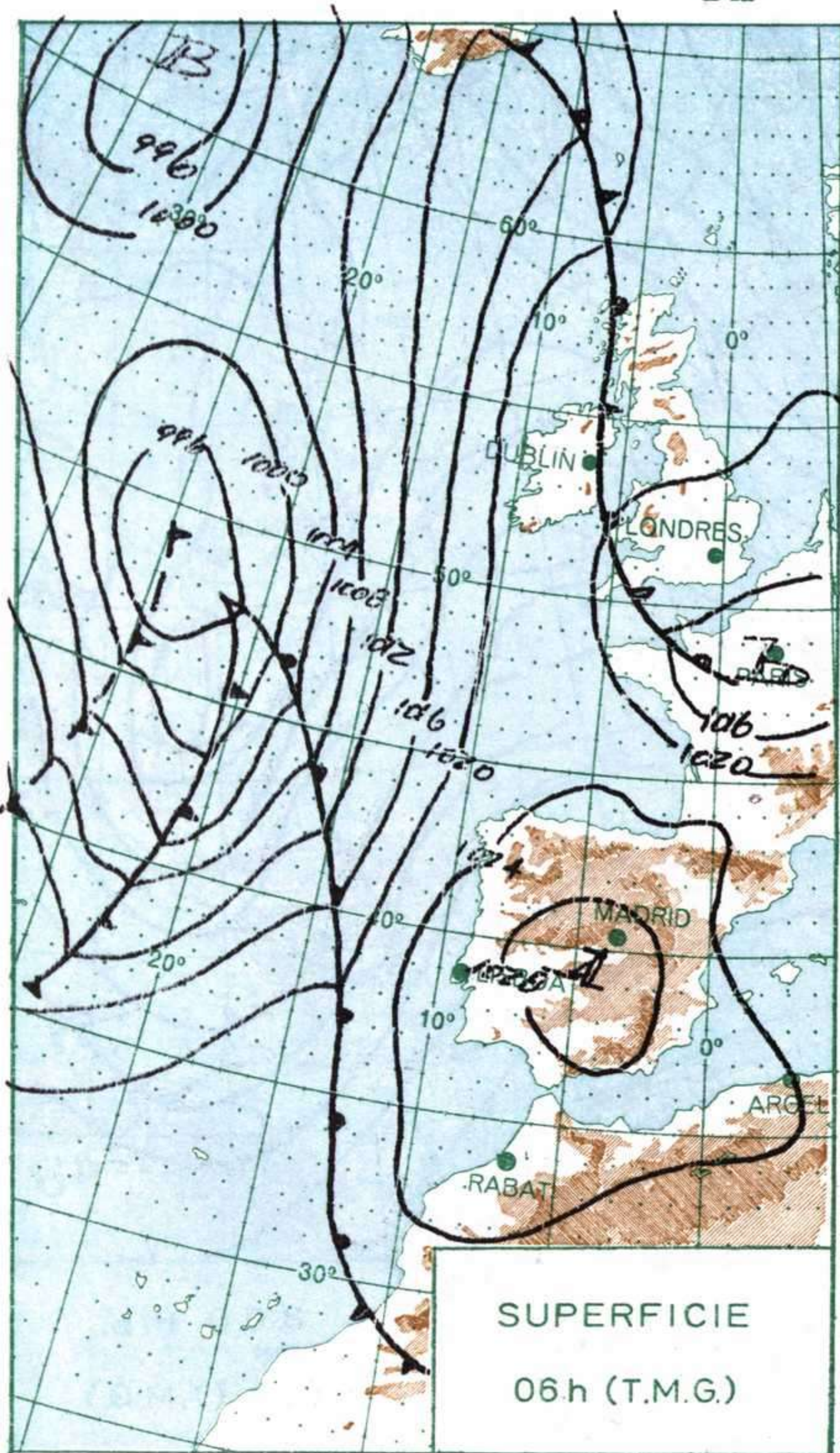
Un sistema nuboso, precedido de vientos moderados del suroeste y acompañado de lluvias, penetra ahora por Galicia y afectará progresivamente el Cantábrico, Dueroo Extremadura y Centro. Mañana habrá abundante nubosidad y algunas lluvias o nevadas en las vertientes occidentales del sistema Ibérico y sistema Central, que pueden ser nevadas en cotas superiores a los 1.800 metros. El área de precipitaciones se desplazará al Mediterráneo y Baleares al final del plazo de validez de este pronóstico.





ALTITUDES >2000 2000 1000 500 0 Mts.





ALTITUDES
mts. >2000 2000 1000 500 500 0

