



MINISTERIO DEL AIRE

Boletín diario del Servicio Meteorológico Nacional

AÑO XIX
2ª Epoca

MADRID MARTES 15 DE SEPTIEMBRE DE 1970

Núm. 256.

CENTRO DE ANALISIS Y PREDICION (Ciudad Universitaria) - APARTADO 285 - MADRID. - Teléf. 2 44 35 00

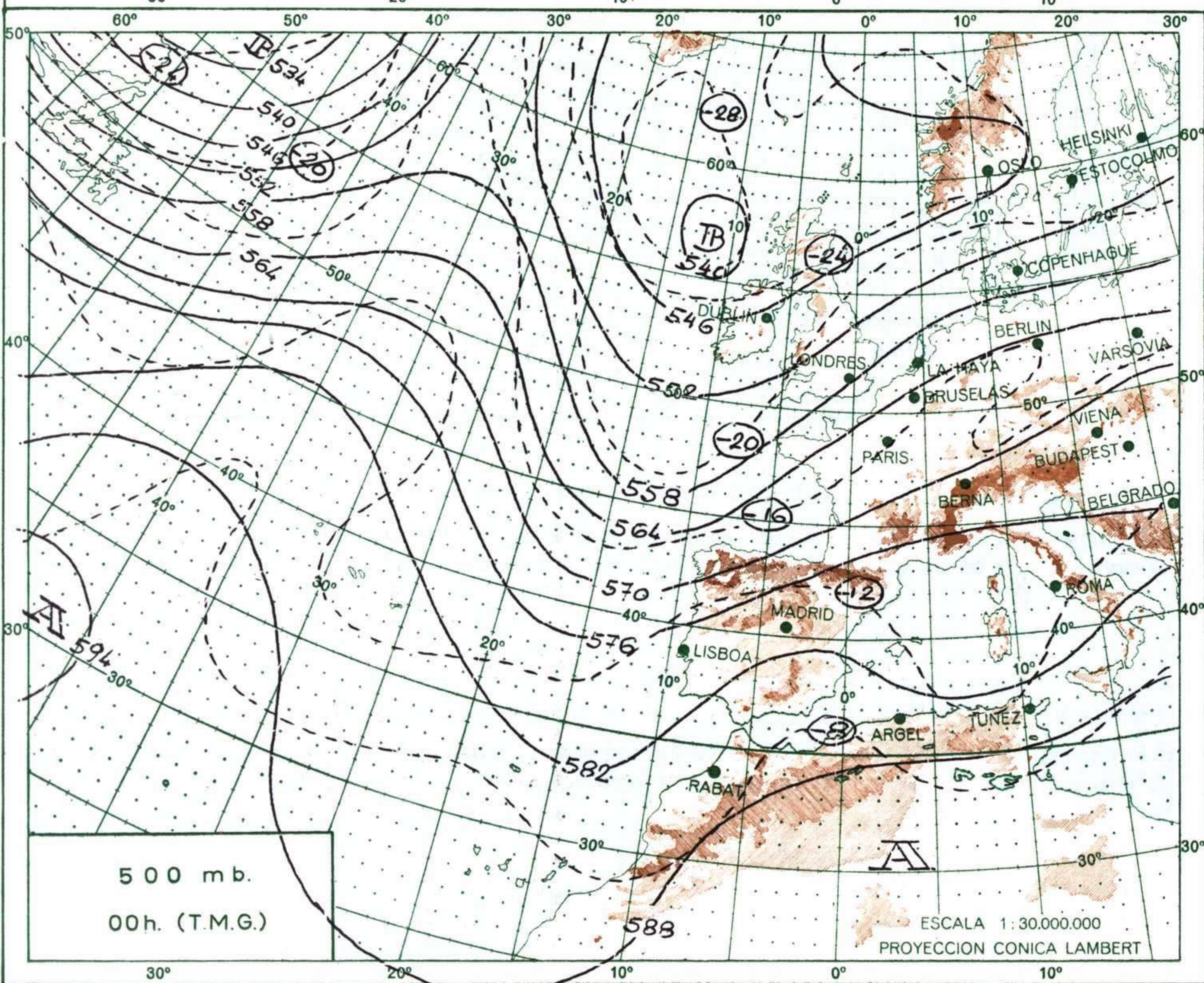
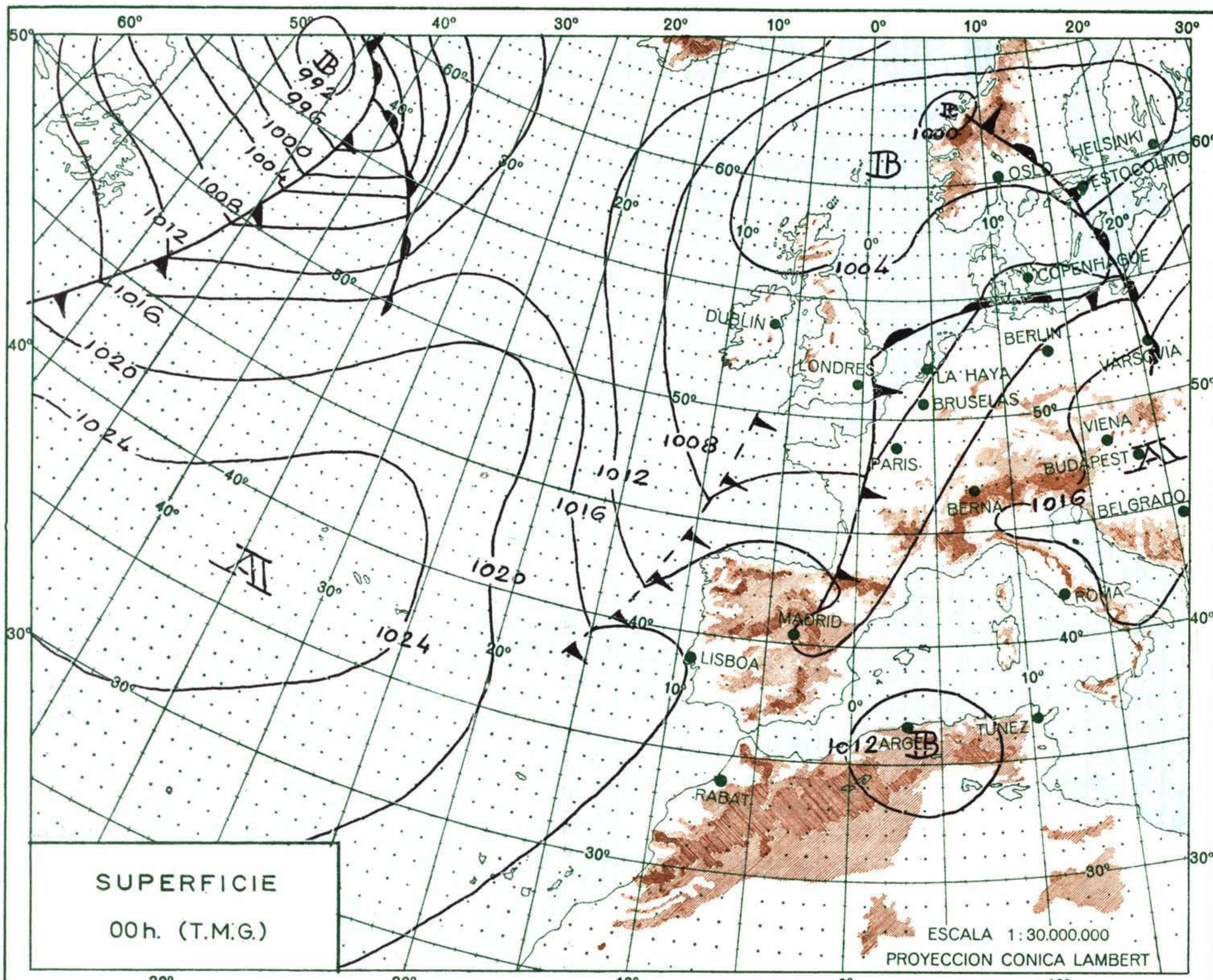
ESTACIONES	TEMPERATURA		PRECIPITACION		Horas de sol	ESTACIONES	TEMPERATURA		PRECIPITACION		Horas de sol	ESTACIONES	TEMPERATURA		PRECIPITACION		Horas de sol	TEMPERATURAS EXTREMAS (De las capitales Peninsulares)
	Máx.	Mín.	Noche	Día			Máx.	Mín.	Noche	Día			Máx.	Mín.	Noche	Día		
La Coruña	20	13	4			Navacerrada (*)	13	6			9.6	Castellón	28	20			9.8	MAXIMA: 33° en Córdoba. MINIMA: 9° en Lugo, León y Soria.
Monteventoso	17	12	X	4		Madrid/Barajas	26	10			10.6	Valencia (A)	29	20			10.2	
Bares						Madrid	24	13			10.4	Valencia	28	20			8.4	
Lugo (P.Centro)	19	9	5	ip	5.7	Madrid/C.Vientos	27	14			10.4	Alicante (A)	29	19			10.5	
Santiago (A)	18	11	8	ip	1.4	Getafe	26	13			10.6	Alicante	31	17			11.0	
Pontevedra	22	11	3			Guadalajara	25	11				Aitana	21					
Vigo (A)	18	12	4			Toledo	27	16			10.4	Murcia/Alcant.	31	16			9.3	
Vigo	19	13	3			Cuenca	26	11			10.7	Murcia	32	17			8.5	
Orense						Molina de Arag.	25	7			10.8	Castillo Galeras	26	19				
Ponferrada	18	12	1	ip		Ciudad Real	28	13			10.9	San Javier	27	16			7.6	
Asturias (A)	19					Albacete (A)	32	12			10.0							OBSERVACIONES DE MADRID (Parque del Retiro)
Gijón	21	14	ip		5.6	Cáceres	25	15				Sevilla (A)	32	13			10.4	
Santander (A)	19	15		3		Badajoz (A)	27	14			10.7	Córdoba (A)	33	13			9.8	
Santander	19	13		2	2.3	Vitoria (A)	21	12				Jaén	31	16				
Bilbao (A)	20	12		ip	7.1	Logroño	24					Granada (A)	30	14			10.3	
S. Sebastián/Ig.	19	X			8.1	Logroño (A)	23					Huelva	31	17			12.8	
S. Sebastián (A)	21	17	ip	ip	9.3	Pamplona	23	14	1	ip	10.0	Jerez de la F.ª (A)	31	13				
						Huesca/Monfl.	27	17			9.9	Cádiz	25	19			10.8	
						Candanchú (*)	15	3	12			San Fernando	27	17				
						Veruela	26	13			10.7	Tarifa	29	18			11.0	
León (A)	19	9		ip	7.0	Daroca	26	13			9.8	Málaga (A)	28	16			10.4	
Zamora	21	11			10.5	Zaragoza (A)	27	15				Almería (A)	26	20				
Palencia	20	12			8.3	Zaragoza	27	18										PRESIONES Máx. 702,1 mm. a 18,00 hoy Mín. 703,2 mm. a 704,5 a 1 h. 704,0 a 13 h. 704,9 a 7 h. 704,0 a 18 h.
Burgos (A)	19	11			8.5	Calamocha	28	11				Palma de M.ª (A)	28	15			9.5	
Burgos						Teruel	28	12				Mahón (A)	27	21			9.0	
Valladolid (A)	21	7			10.0							Ibiza (A)	30	20			10.0	
Valladolid	21	11			9.6	Lérida	30	18		ip	8.0	S.ª C. de la Palma (A)	26	22			3.3	
Soria	22	9	ip		8.4	Montseny (*)	28	10		ip	6.0	Izaña (*)	16	9			12.0	
Salamanca (A)	21	11			10.0	Gerona (A)	28	11			8.3	S.ª C. de Tenerife (A)	21	15			1.3	
Avila	18	10			11.5	La Molina (*)	27	6			9.2	S.ª C. de Tenerife	26	22			7.0	
Segovia	19	12			9.2	Barcelona	27	22			9.2	Las Palmas (A)	27	21			8.7	
						Barcelona (A)	27	20			9.3	Fuerteventura (A)	26	16			4.5	
						Reus (A)	26	20			8.2	Lanzarote (A)	26	18			6.0	
						Tarragona	26	19		9	8.2	Ceuta	25	15			12.5	
						Tortosa	29	19			8.7	Melilla		20			8.8	
												V. Cisneros (A)	26					

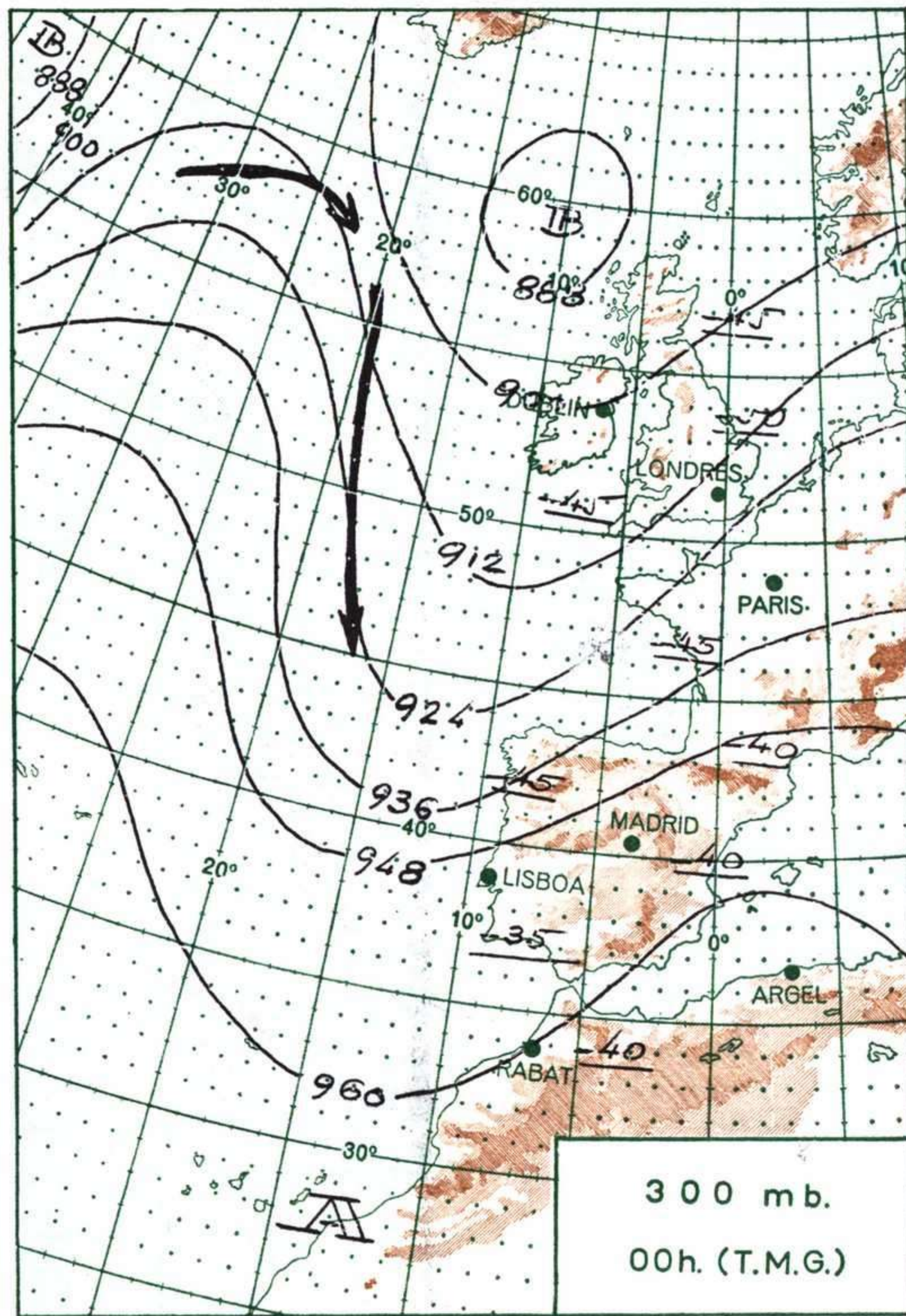
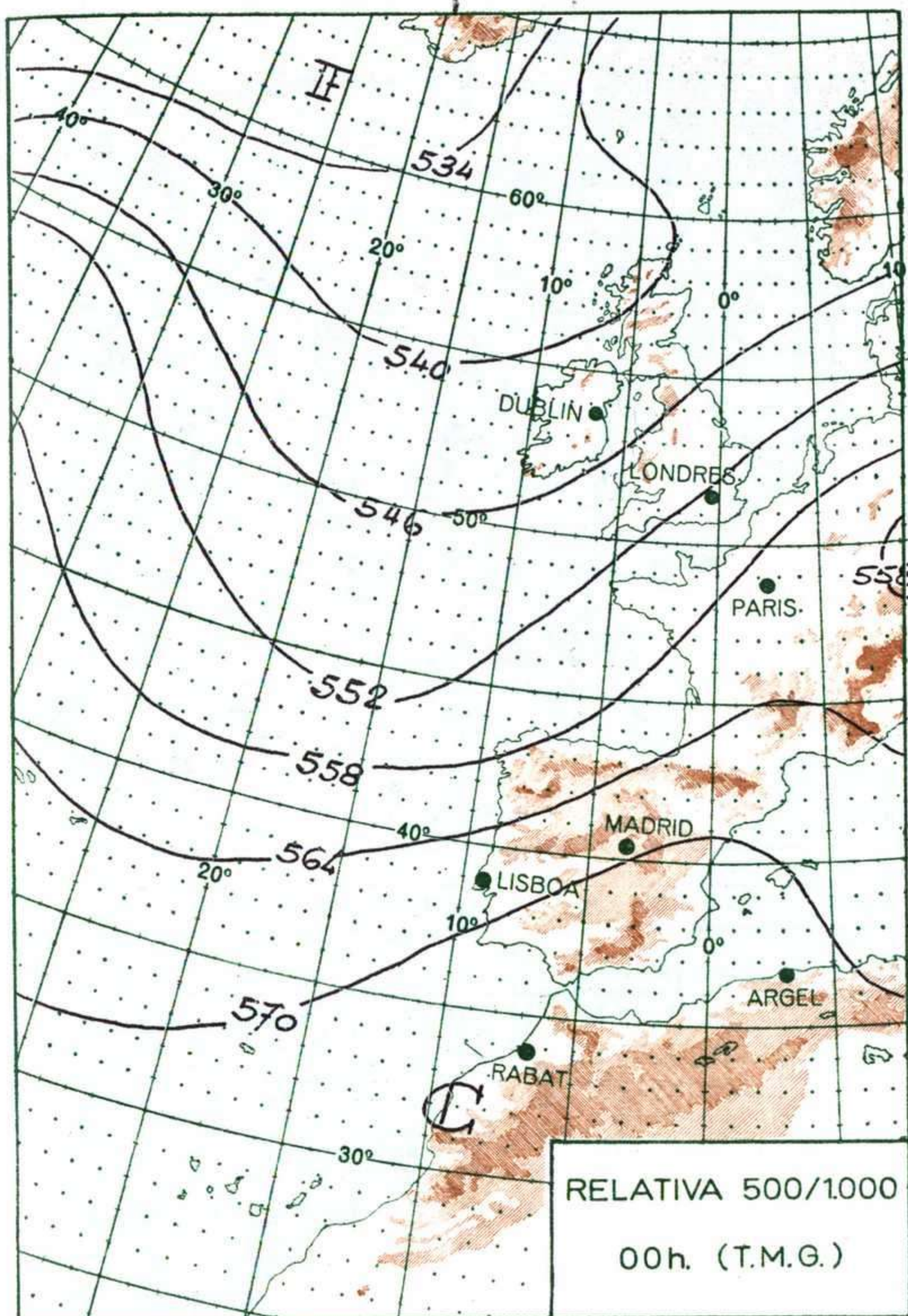
INFORMACION GENERAL DE LAS ULTIMAS 24 HORAS (DE 19 HORAS DE AYER A 19 HORAS DE HOY, HORA OFICIAL).

En las últimas 24 horas se han registrado precipitaciones en puntos de Galicia, vertiente cantábrica, Pirineos y muy aisladamente en el Duero, cabecera del Ebro, Cataluña y Tenerife. Hubo tormentas dispersas en la cabecera del Duero y desembocadura del Ebro.

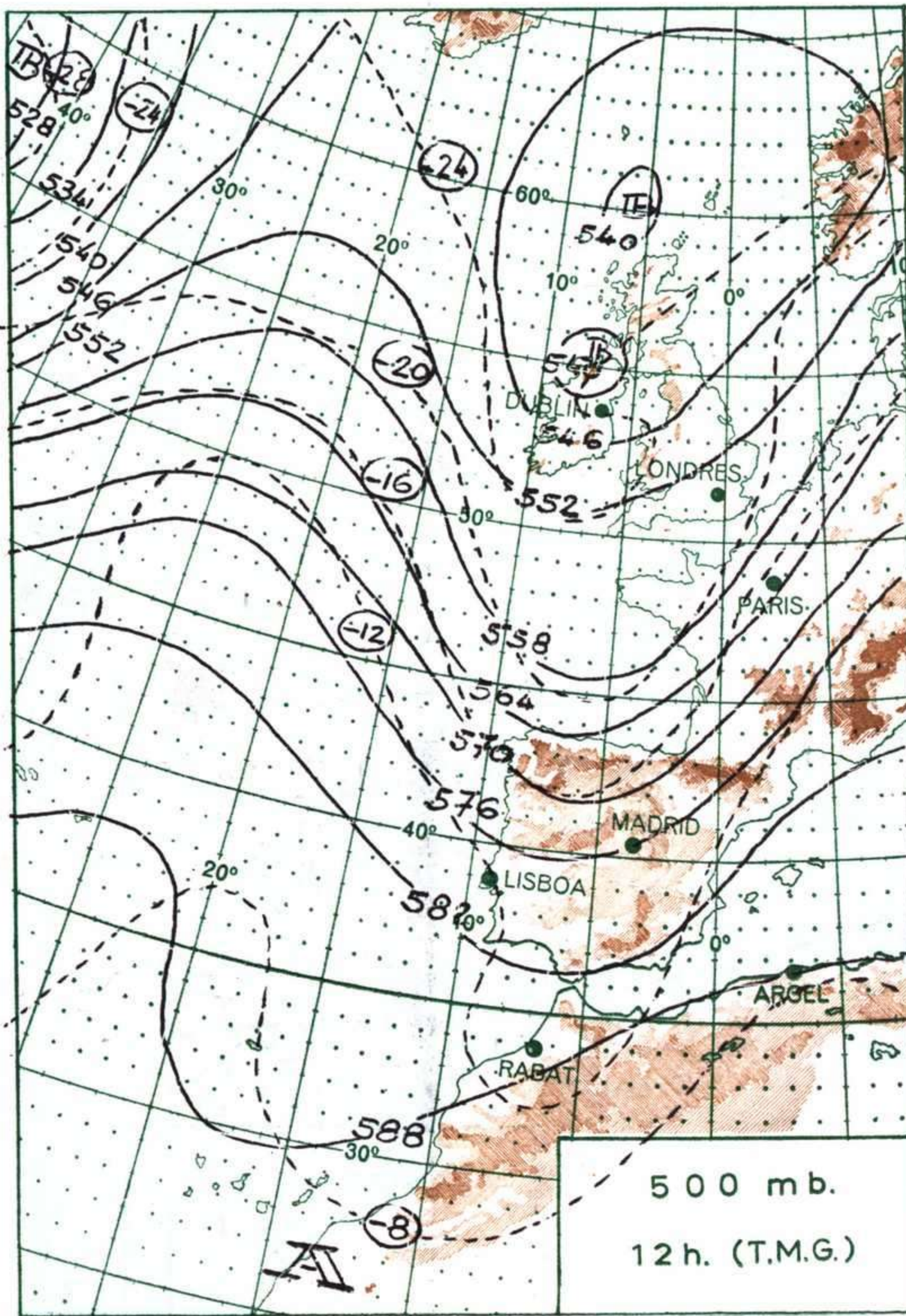
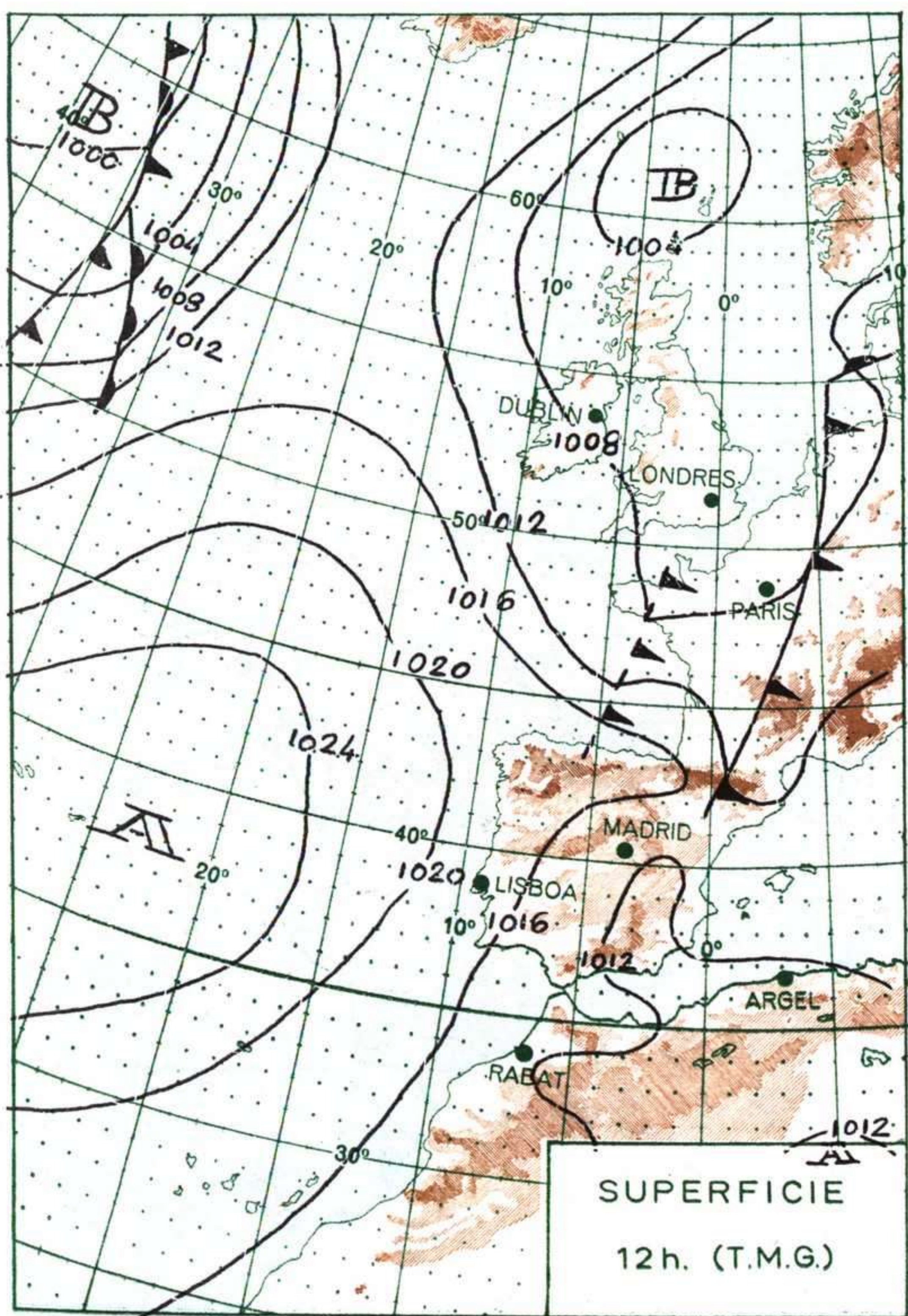
PREDICION PARA EL MIERCOLES DIA 16.

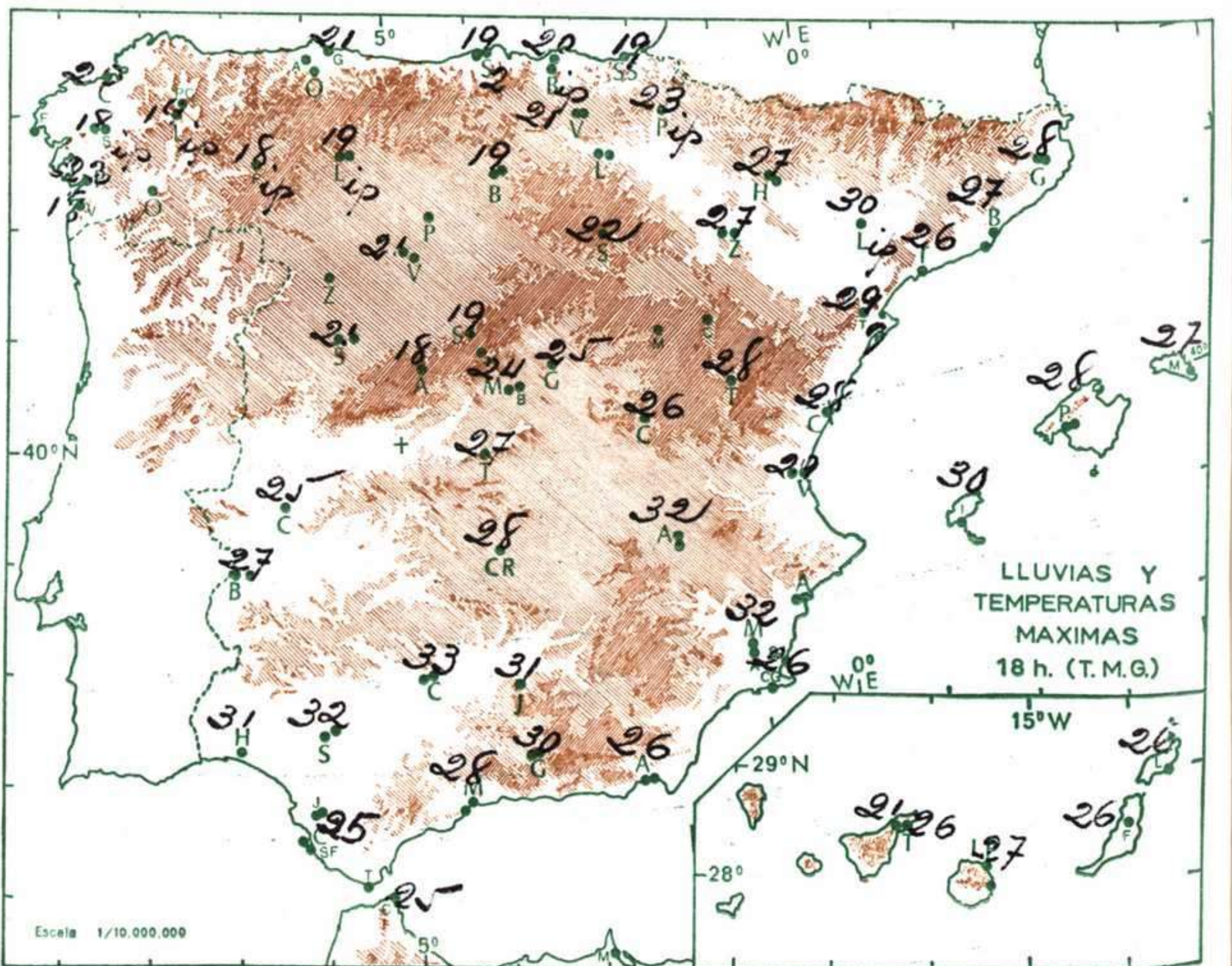
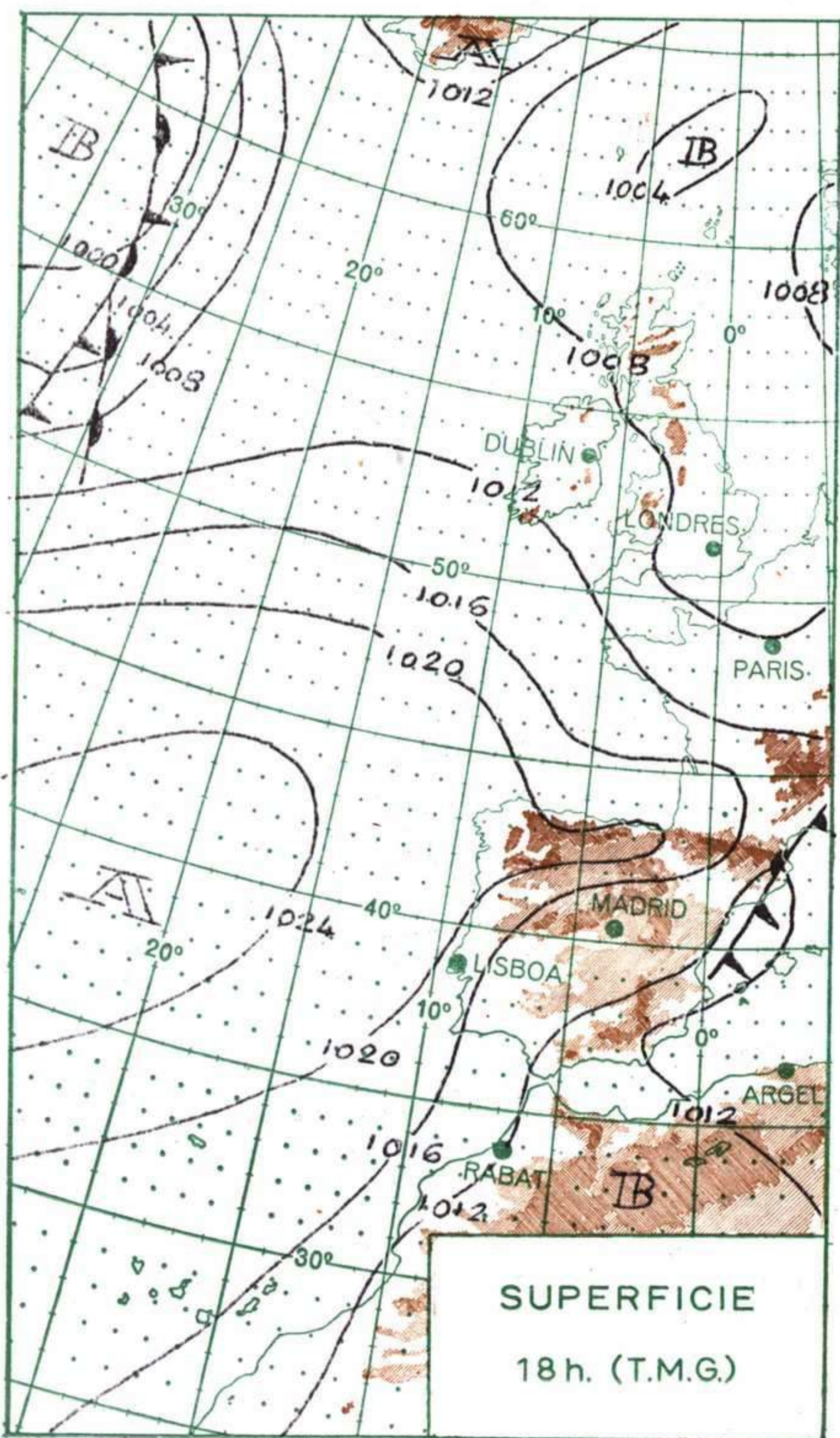
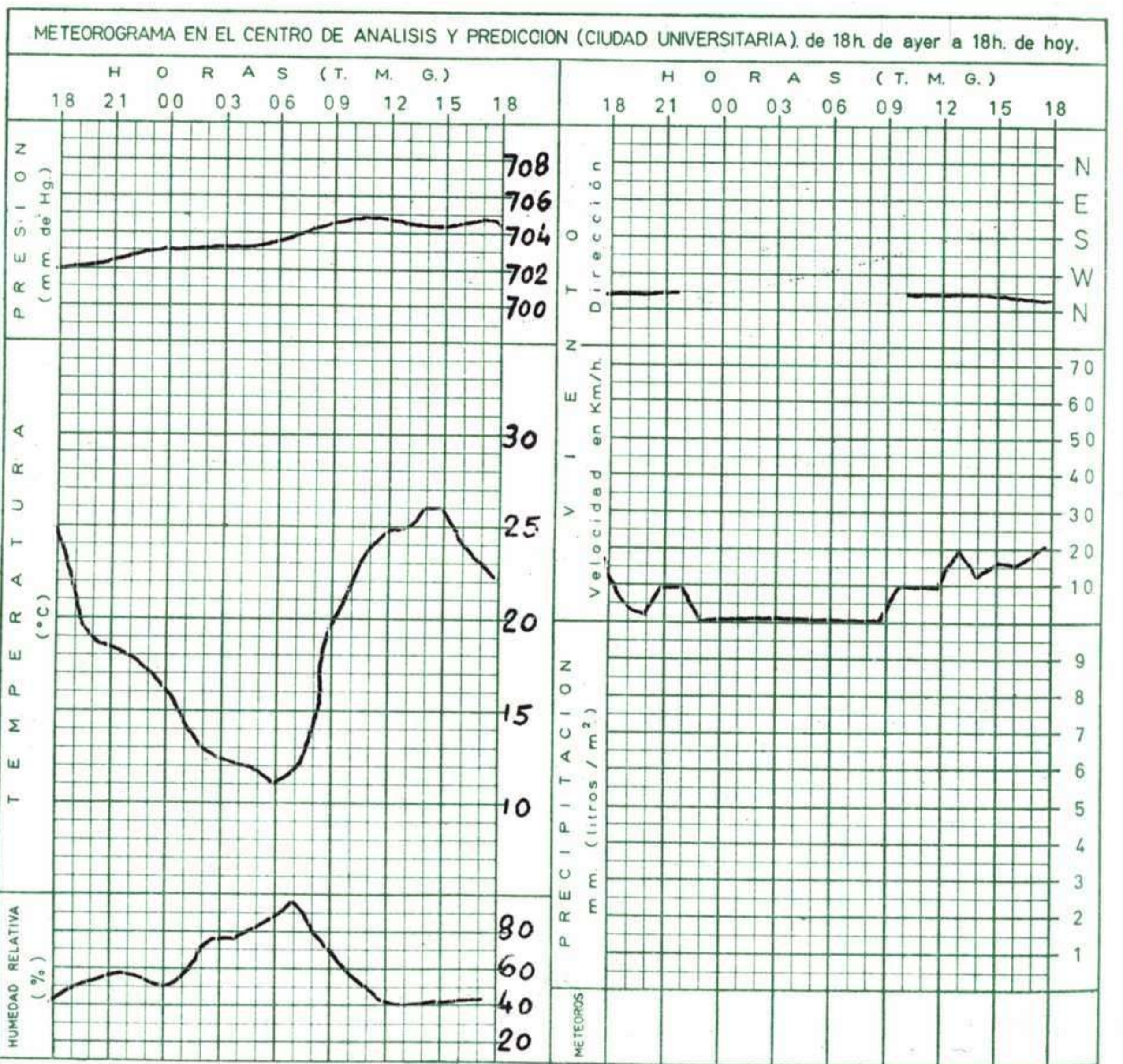
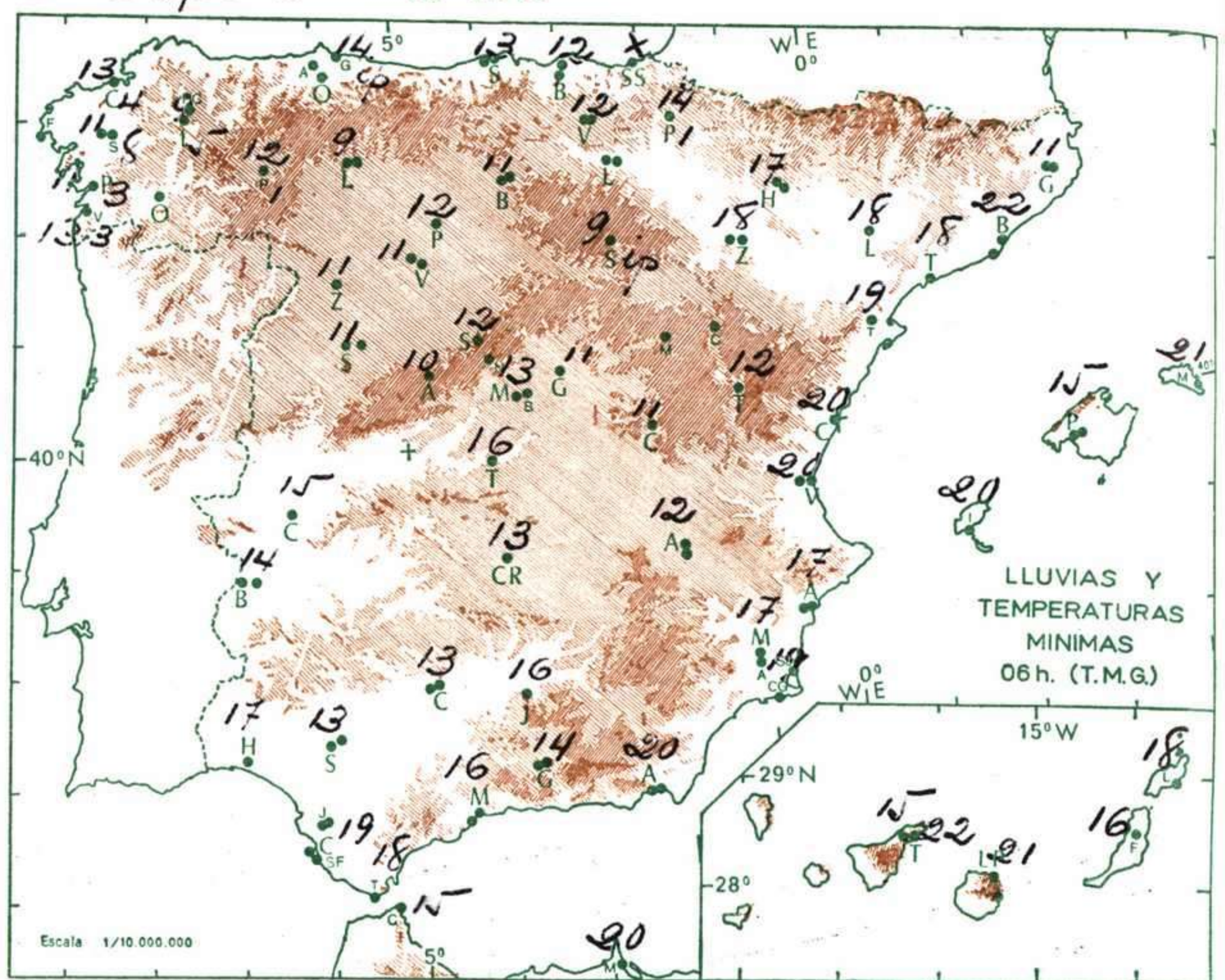
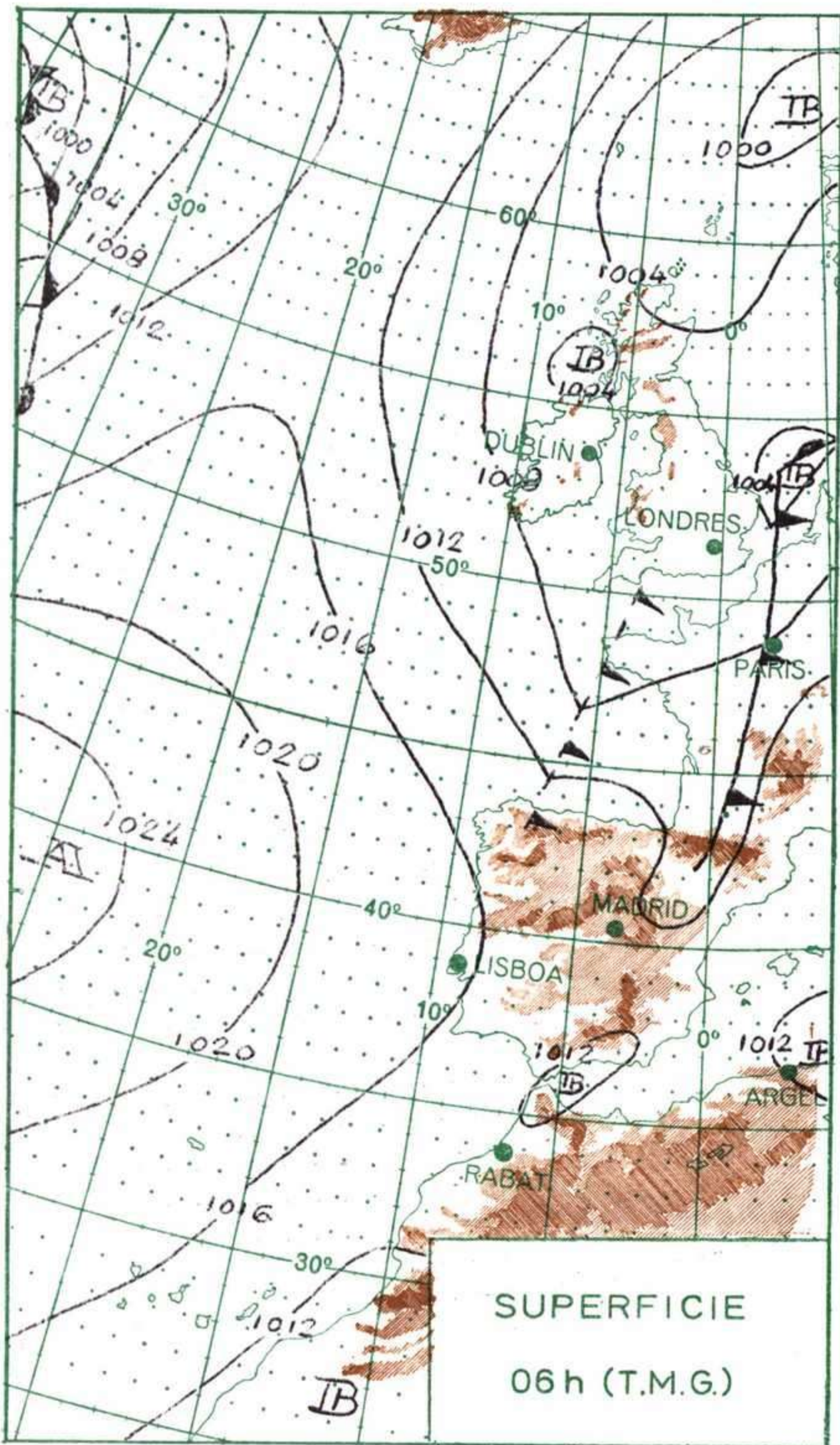
Nuboso en Vascongadas, Intervalos nubosos en el litoral mediterráneo. Parcialmente nuboso en Baleares y Canarias. Poco nuboso o despejado en el resto del País. Temperaturas con tendencia a descender, salvo en la vertiente cantábrica y Galicia.





ALTITUDES >2000 2000 1000 500 0 Mts.





MADRID, Dia 15 de SEPTIEMBRE de 1.970

Núm. 256.

R A D I O S O N D E O S																VIENTO EN ALTITUD																		
LA CORUÑA 08 001				MADRID / BARAJAS 08 221				PALMA DE M. / SON BONET 08 302				SANTA CRUZ DE TENERIFE 60 020				Estación	Logroño	S. Javi	Manises															
Sondeo a 00 h. (T.M.G.)				Sondeo a 00 h. (T.M.G.)				Sondeo a 00 h. (T.M.G.)				Sondeo a 00 h. (T.M.G.)				Indicativo	084	433	284															
PPP hhh TT DD dd ff				PPP hhh TT DD dd ff				PPP hhh TT DD dd ff				PPP hhh TT DD dd ff				Dia/hora	15/12	15/12	15/12															
Altitud				Altitud				Altitud				Altitud				dd	ff	dd	ff	dd	ff													
Presiones tipo	1.000	108	16	27	26	12	1.000	98					1.000	127	21	57	02	18	1.000	127	21	57	02	18	Tierra									
	850	146	7	06	26	23	850	149	27	20	27	12	850	151	15		03	25	850	151	15		03	25	1.000	28	24	19	06	26	09			
	700	30	44	2	66	22	37	700	31	23	7	23	20	700	31	46	11		04	10	700	31	46	11		04	10	1.500	26	22	14	06	26	16
	500	56	80	-15	57	25	65	500	57	90	-11	25	30	500	58	50	-6		36	12	500	58	50	-6		36	12	2.000	21	20	19	16	27	25
	400	73	20	-28	58			400	74	70	-23	25	40	400	75	60	-19		33	12	400	75	60	-19		33	12	3.000	21	28	23	45		
	300	93	10	-45				300	95	10	-38	26	40	300	96	40	-33		29	30	300	96	40	-33		29	30	4.000	21	20	24	54		
	250	105	10	-51				250	107	40	-47	25	45	250	108	00	-43		29	35	250	108	00	-43		29	35	5.500	24	75				
	200	119	40	-56				200	121	90	-56	25	42	200	122	80	-54		29	25	200	122	80	-54		29	25	7.000						
	150	137	60	-56				150	140	00	-61	26	45	150	140	00	-64		28	30	150	140	00	-64		28	30	9.000						
	100	163	40	-57				100						100	164	30	-71		27	25	100	164	30	-71		27	25	10.500						
	70							70						70							70							12.000						
	50							50						50							50							13.500						
	30							30						30							30							16.000						
	20							20						20							20							Estación						
	10							10						10							10							Indicativo						
																												Dia/hora						
																											Tierra							
																											1.000	20	14					
																											1.500	21	16					
																											2.000							
																											3.000							
																											4.000							
																											5.500							
																											7.000							
																											9.000							
																											10.500							
																											12.000							
																											13.500							
																											16.000							
																											Estación							
																											Indicativo							
																											Dia/hora							
																											Tierra							
																											1.000							
																											1.500							
																											2.000							
																											3.000							
																											4.000							
																											5.500							
																											7.000							
																											9.000							
																											10.500							
																											12.000							
																											13.500							
																											16.000							

