



MINISTERIO DEL AIRE

Boletín diario del Servicio Meteorológico Nacional

AÑO XIX
2ª Epoca

MADRID JUEVES 19 DE MARZO DE 1970

Núm. 79

CENTRO DE ANALISIS Y PREDICCIÓN (Ciudad Universitaria) - APARTADO 285 - MADRID. - Teléf. 2 44 35 00

ESTACIONES	TEMPERATURA		PRECIPITACION		Horas de sol	ESTACIONES	TEMPERATURA		PRECIPITACION		Horas de sol	ESTACIONES	TEMPERATURA		PRECIPITACION		Horas de sol	TEMPERATURAS EXTREMAS (De las capitales Peninsulares)
	Máx.	Mín.	Noche	Día			Máx.	Mín.	Noche	Día			Máx.	Mín.	Noche	Día		
La Coruña	13	11	1	3	0.0	Navacerrada (*)	5	0			10.3	Castellón	25	11			9.6	MAXIMA: 27° en Alicante MINIMA: 0° en Zamora
Monteventoso		10	3			Madrid/Barajas	20	1			8.8	Valencia (A)	26	7			9.5	
Bares						Madrid	19	6			10.1	Valencia	26	11			9.5	
Lugo (P.Centro)	13	6	2	2	0.0	Madrid/C.Vientos		6			10.1	Alicante (A)	27	13			10.9	
Finisterre						Getafe	19	4				Alicante	27	12			10.0	
Santiago (A)	12	9	1	2	0.0	Guadalajara	18	6			9.2	Aitana	12				10.0	
Pontevedra	16			ip		Toledo	20	9			10.2	Murcia/Alcant.	26	7				
Vigo (A)	15	8	1	ip		Cuenca	17	2			8.5	Murcia	26					
Vigo	17	10	X	1		Molina de Arag.		4				Castillo Galeras	18	15				
Orense						Ciudad Real	21					San Javier	27	5				
Ponferrada	16	9			5.4	Albacete (A)	19	2			10.2							
						Cáceres		9										OBSERVACIONES DE MADRID (Parque del Retiro)
						Badajoz (A)	22	6			10.4	Sevilla (A)	24	3			10.0	
Asturias (A)	X	11		1	9.0	Vitoria (A)	11	9	ip	1		Córdoba (A)	25	3			10.2	
Gijón	14	12	ip	ip	0.0	Logroño	17	11		ip	6.2	Jaén	21	2			9.0	
Santander (A)	12	9	ip	ip	0.0	Logroño (A)	15	11	ip	ip	7.3	Granada (A)	21	2				
Santander	12	9	ip	ip	0.0	Pamplona	12	9	2	1	0.0	Huelva	21					
Bilbao (A)	13	12	6	2		Huesca/Monfl.	18	8			9.6	Jerez de la F.ª (A)	21	6				
S.Sebastián/Ig.º	10	9	9	16		Candanchú (*)		-7	2			Cádiz	17	11			10.5	
S.Sebastián(A)	12	10	17	17	0.0	Veruela						San Fernando	18	9			9.6	
						Daroca	14					Tarifa	19	12			11.0	
León (A)	15	X				Zaragoza (A)	17	11			7.7	Málaga (A)	26	13			11.0	
Zamora	18	0				Zaragoza	17	11				Almería (A)	17	6			10.0	
Palencia	15	5			8.2	Calamocha	15	5			9.1							
Burgos (A)	13	4			7.2	Teruel	16	1				Palma de M.ª (A)	19	9			8.3	
Burgos	15	4			7.6							Mahón (A)	16	7			8.0	
Valladolid (A)	16	3			10.3	Lérida	22	11			9.0	Ibiza (A)	22	8			8.2	
Valladolid	18	6			10.2	Montseny (*)	6	1				S.ª C. de la Palma (A)	15	10	1		0.0	
Soria	14	5			9.9	Gerona (A)	18	3				Izaña (*)	12	2	ip		0.3	
Salamanca (A)	18	1			9.0	La Molina (*)		0			3.6	S.C. de Tenerife (A)	19	9			2.6	
Avila	13	4			10.3	Barcelona	17	11			6.0	S.C. de Tenerife	21				6.0	
Segovia	14	4			9.4	Barcelona (A)	20	10			5.6	Las Palmas (A)	21	14			7.0	
						Reus (A)	23				6.2	Fuerteventura (A)	22	14			9.5	
						Tarragona	23	12				Lanzarote (A)	22	14			10.5	
						Tortosa	22	15				Ceuta	18	8			9.5	
												Melilla	21	11			7.0	
												V.Cisneros (A)	28	16				

TEMPERATURAS
Máx. 18,6 a 14,30 h.
Mín. 6,4 a 7,00 h.
a 1 h. 9,7 a 13 h. 15,8
a 7 h. 6,4 a 18 h. 16,2

PRESIONES
Máx. 711,4 mm. a 10,00 hoy
Mín. 709,6 mm. a 18,00 ayer
a 1 h. 710,4 a 13 h. 711,3
a 7 h. 710,5 a 18 h. 711,2

VIENTO
Veloc. máx. 8,5 m/s. a 17,20 h.
Dirección: Norte
Recorrido en 24 horas 144 km.

(*) Estaciones situadas a más de 1.600 metros sobre el nivel del mar.

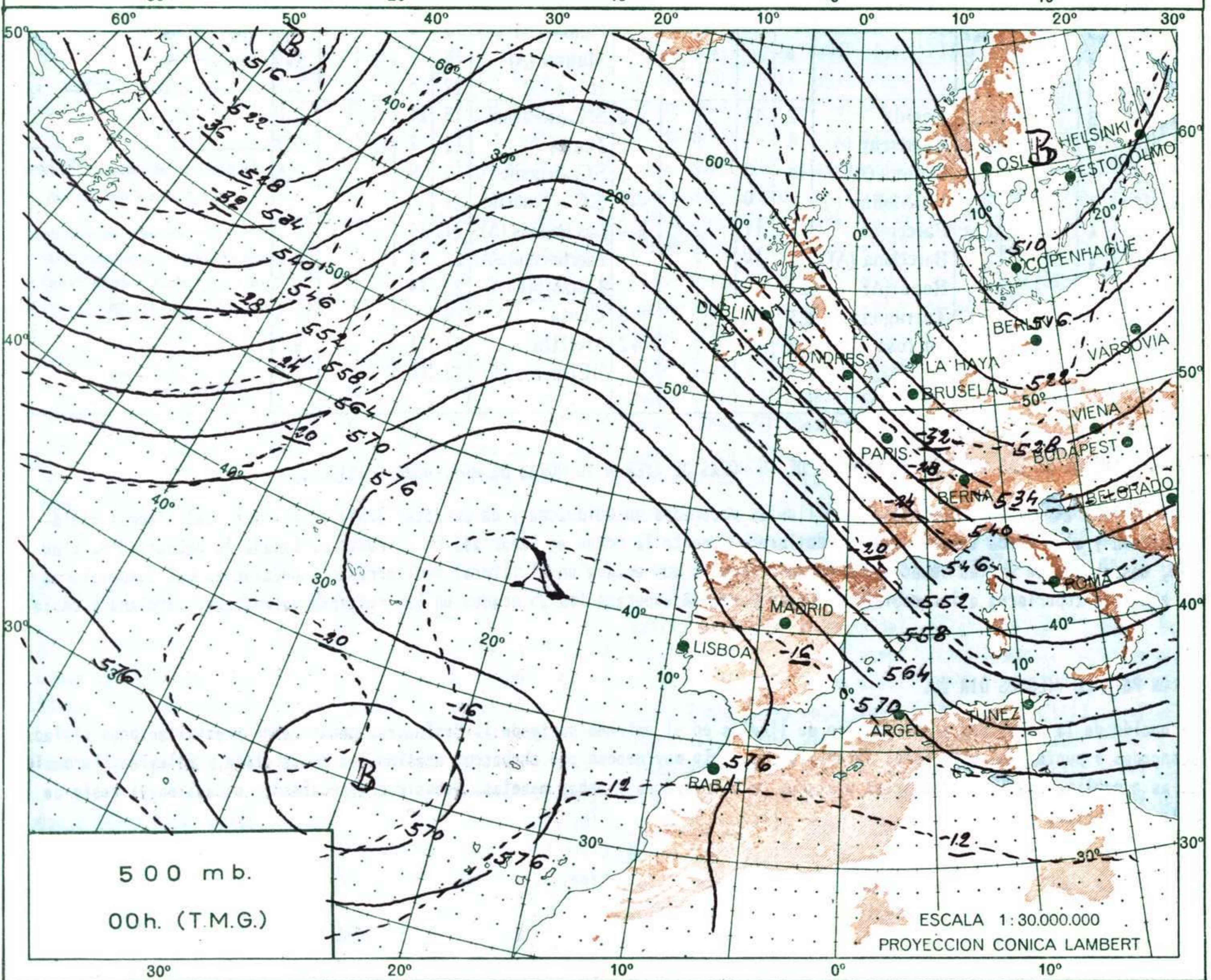
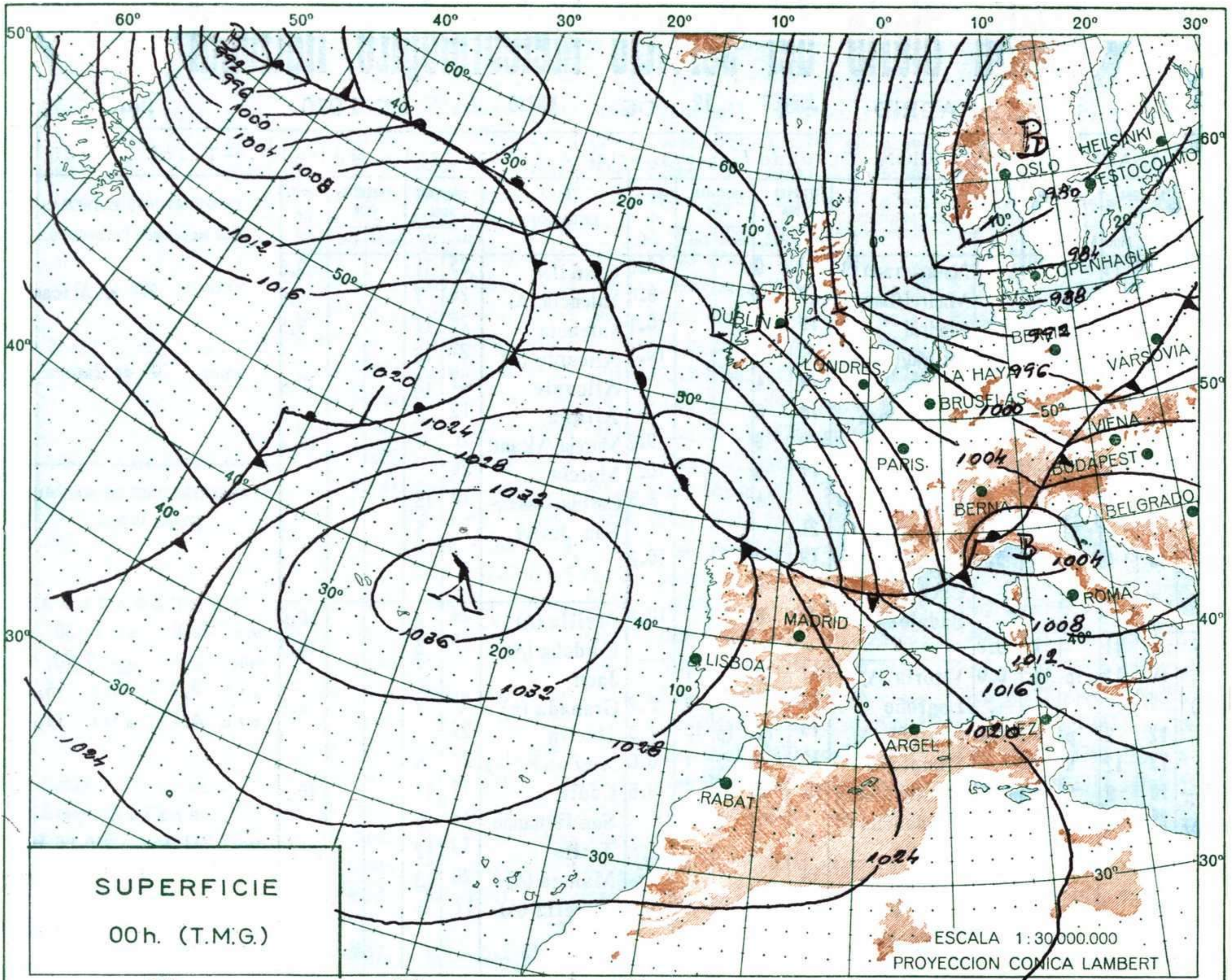
NOTA.— Los datos de este Boletín comprenden las observaciones desde las 18 h. T. M. G. de ayer a las 18 h. T. M. G. del día de hoy
Las horas de sol corresponden al día de ayer.

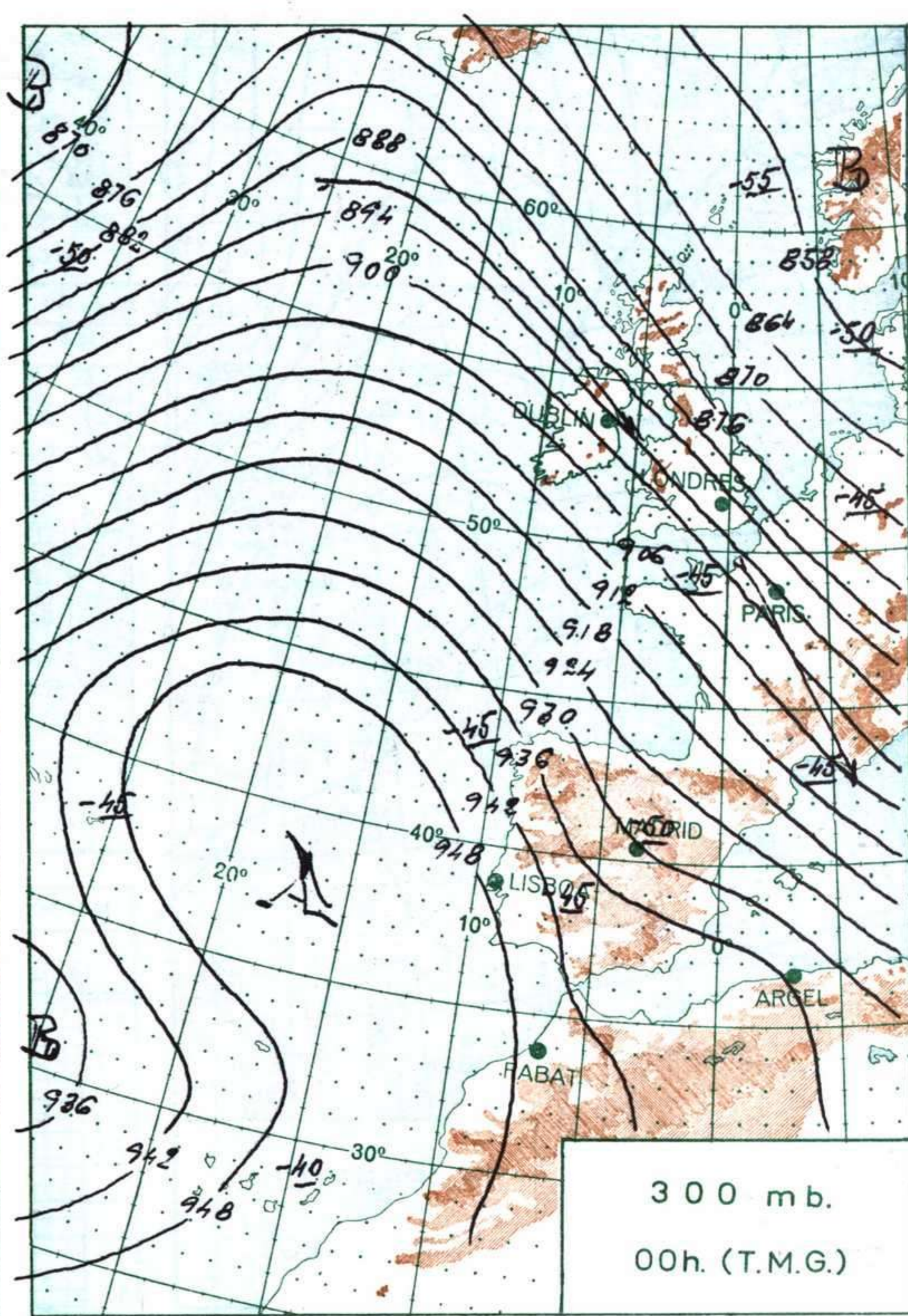
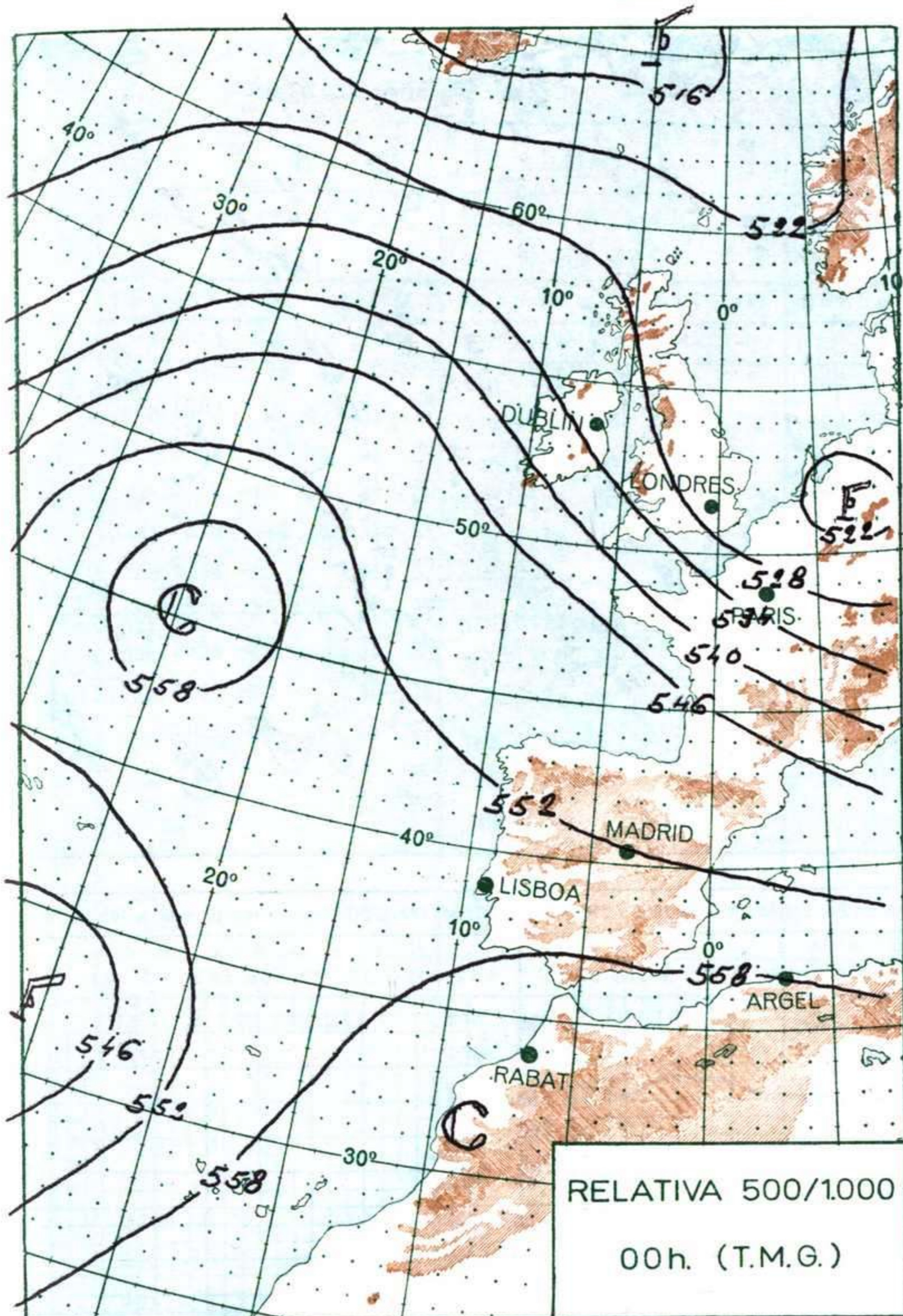
INFORMACION GENERAL DE LAS ULTIMAS 24 HORAS (DE 19 HORAS DE AYER A 19 HORAS DE HOY, HORA OFICIAL).

En las últimas 24 horas se han registrado lluvias moderadas en Guipuzcoa y de carácter débil en el resto del litoral cantábrico, Galicia y alto Ebro. También llovió débilmente durante la noche en Canarias. En el resto de España la nubosidad ha sido variable, más abundante en las cuencas del Duero y Ebro, y muy escasa en el litoral mediterráneo y Andalucía. Las temperaturas máximas han sido superiores a las registradas ayer y se han superado los 25 grados en las regiones valenciana, murciana y costa del Sol.

PREDICCIÓN PARA EL VIERNES DIA 20.

Disminución de la nubosidad y del régimen de lluvias en el extremo norte de la Península, donde habrá precipitaciones aisladas en Vascongadas y puntos del alto Ebro. Intervalos de cielo muy nuboso con chubascos ocasionales en Cataluña y Baleares. Formación de nieblas o neblinas matinales en áreas aisladas de Extremadura y ambas mesetas. Nubosidad generalmente escasa en el resto de la Península y Canarias.





ALTITUDES

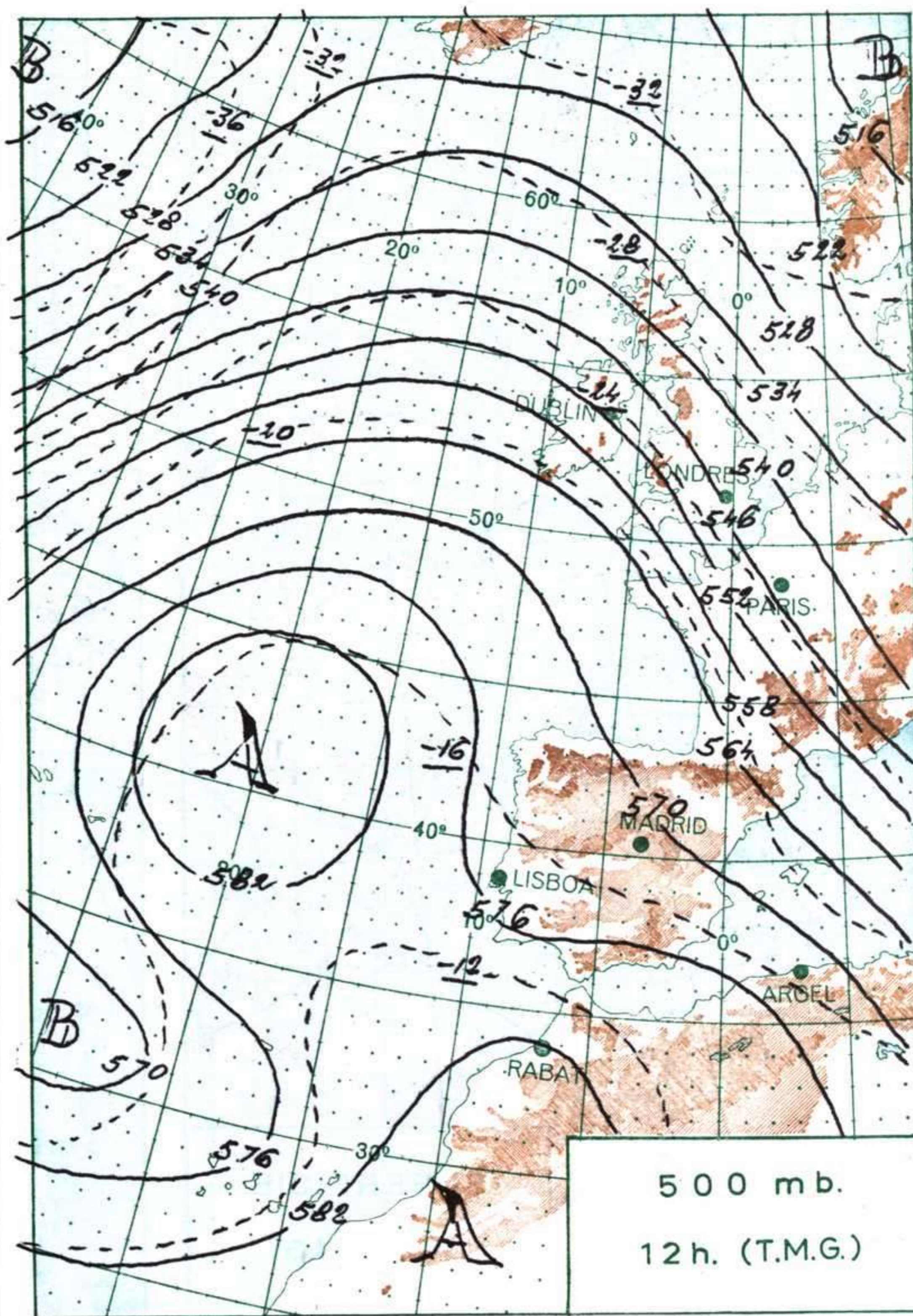
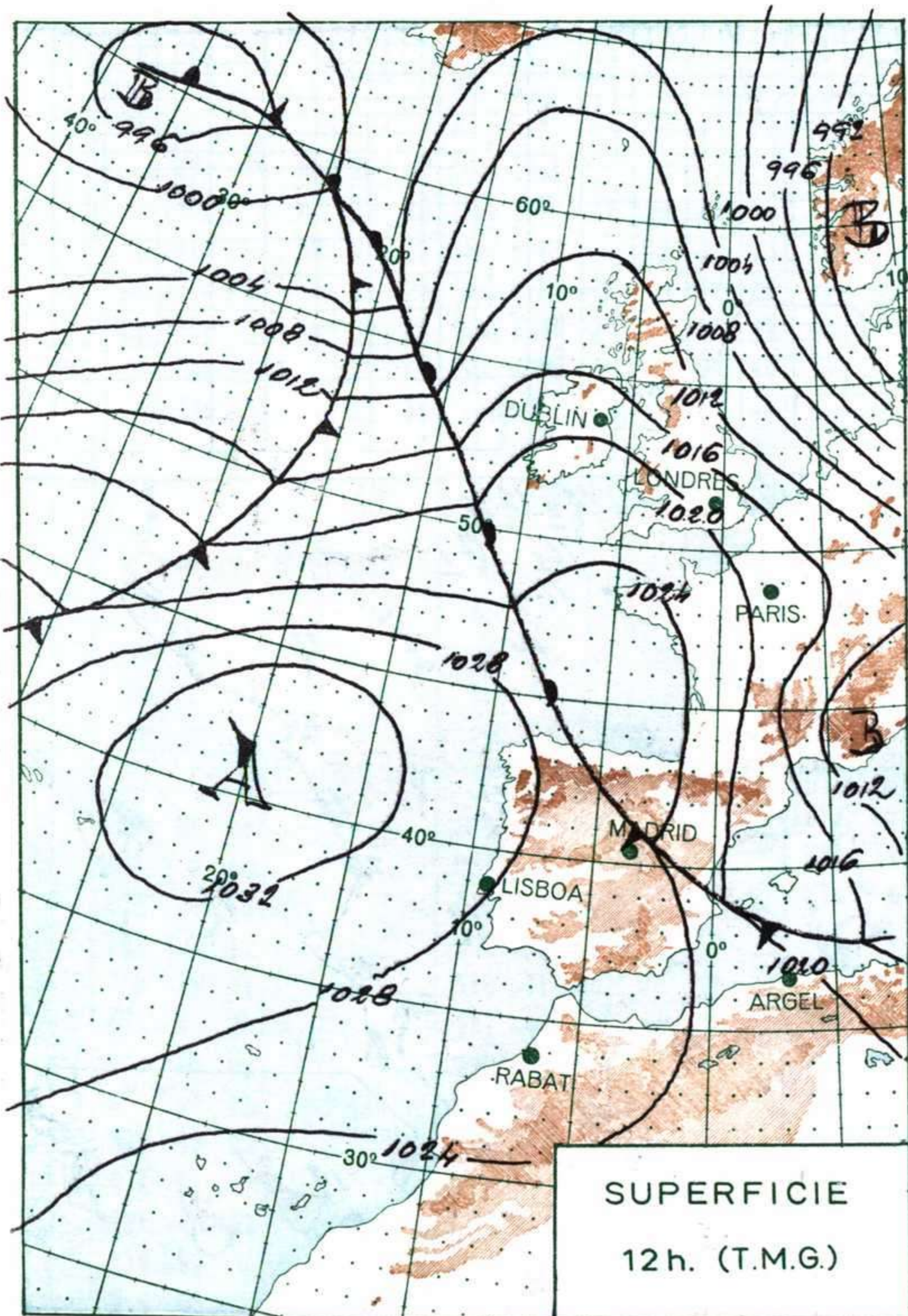
>2000
2000

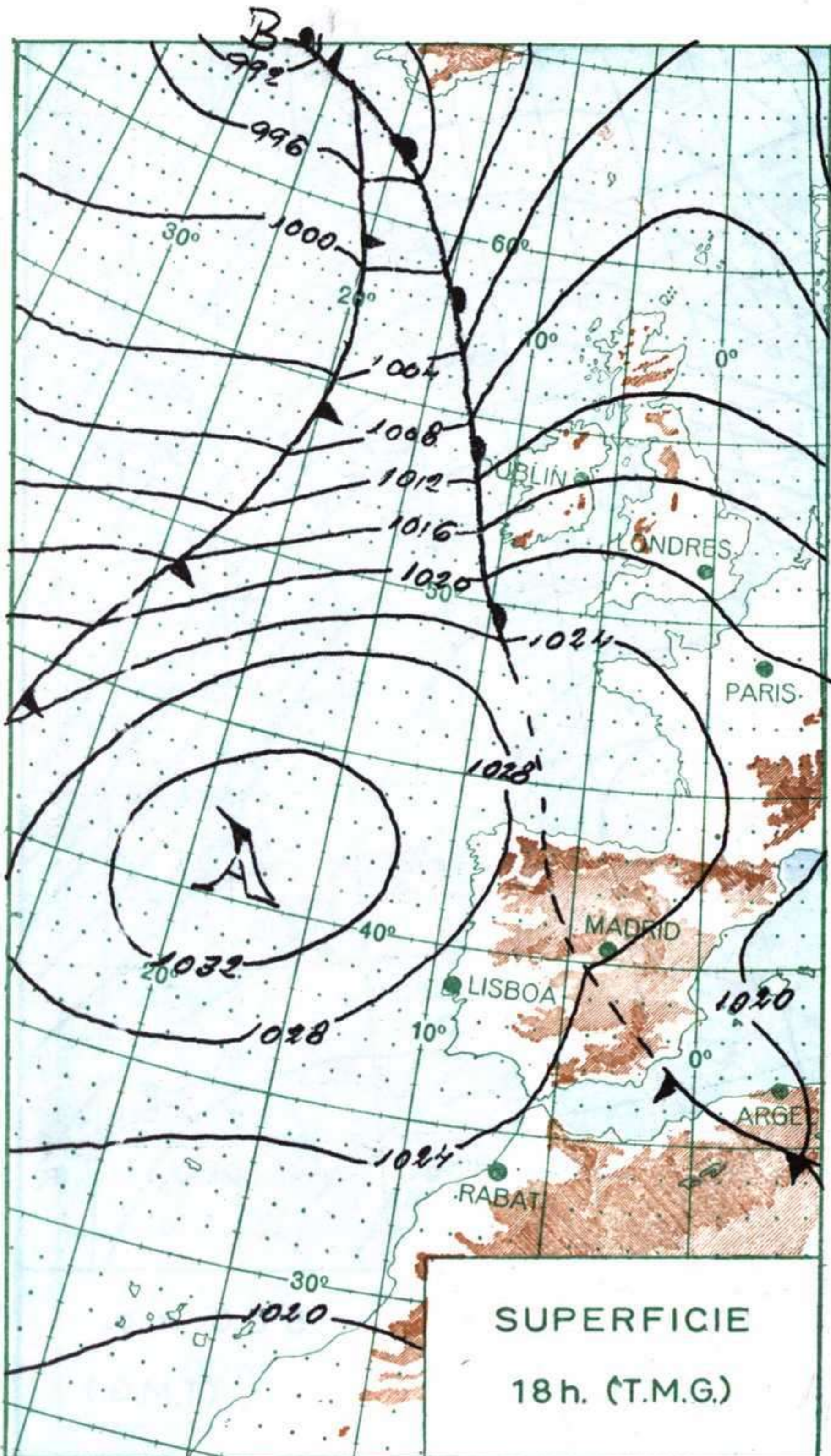
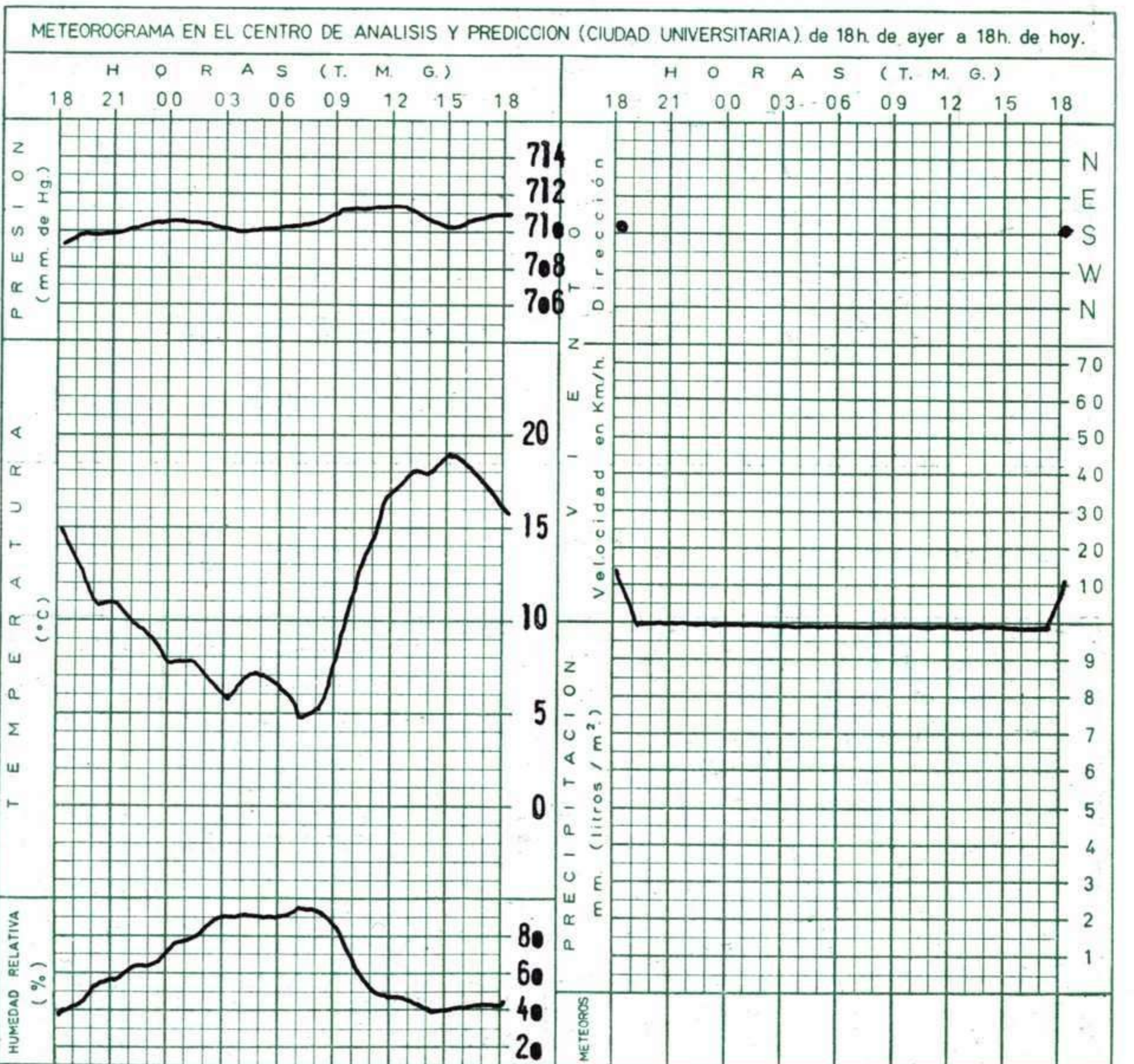
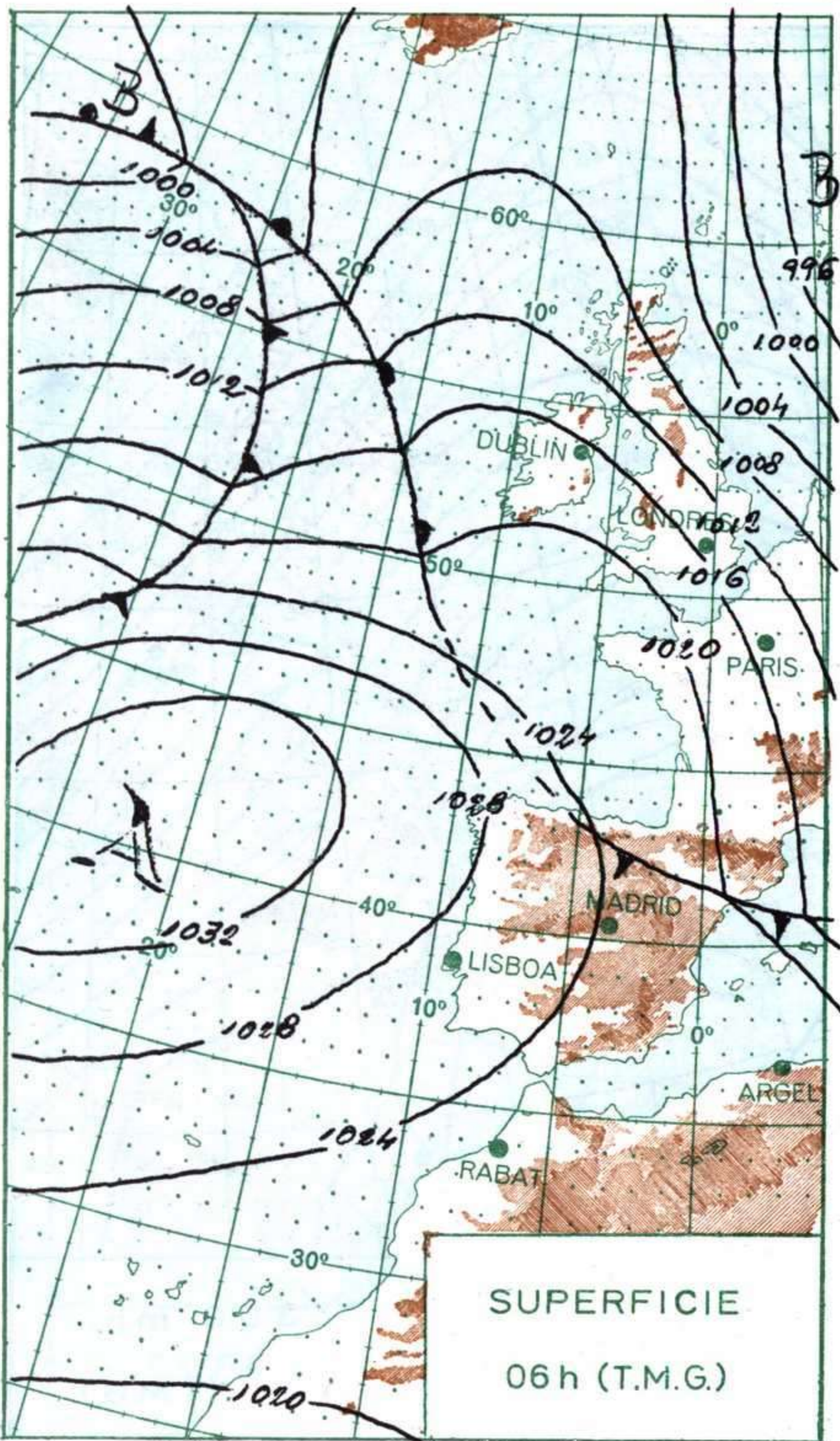
2000
1000

1000
500

500
0

Mts.





MADRID, Dia 19 de MARZO de 1.970

Núm. 79

R A D I O S O N D E O S																VIENTO EN ALTITUD														
LA CORUÑA 08 001				MADRID / BARAJAS 08 221				PALMA DE M./SON BONET 08 302				SANTA CRUZ DE TENERIFE 60 020				Estación		Bada												
Sondeo a 00 h. (T.M.G.)				Sondeo a 00 h. (T.M.G.)				Sondeo a 00 h. (T.M.G.)				Sondeo a 00 h. (T.M.G.)				Indicativo		330												
Sondeo a 12 h. (T.M.G.)				Sondeo a 12 h. (T.M.G.)				Sondeo a 12 h. (T.M.G.)				Sondeo a 12 h. (T.M.G.)				Dia/hora		19/12												
Sondeo a 00 h. (T.M.G.)				Sondeo a 00 h. (T.M.G.)				Sondeo a 00 h. (T.M.G.)				Sondeo a 00 h. (T.M.G.)				Altitud		dd ff		dd ff										
Presiones tipo	1.000	246	10	00	29	1	1.000	145								1.000	193	15	48	05	10	Tierra								
	850	1583	3	02	32	17	850	1498	6	57	11	03	850	1503	5	13	31	33	850	1544	6	50	05	18	1.000	21	10			
	700	3143	-2	60	32	29	700	3059	-4	45			700	3076	-2	46	32	19	700	3133	4		23	20	1.500	23	07			
	500	5740	-18	59	31	39	500	5660	-18		32	30	500	5670	-19		35	39	500	5790	-11	40	22	26	2.000	22	07			
	400	7370	-28	58	31	41	400	7280	-32		31	30	400	7290	-32		35	58	400	7460	-41	46	22	35	3.000	31	10			
	300	9370	-45		31	57	300	9250	-49		33	45	300	9260	-47		34	82	300	9490	-41	35	22	30	4.000					
	250	10560	-54		31	37	250	10420	-59		33	40	250	10460	-56				250	10710	-50	58	22	45	5.500					
	200	11950	-65		31	35	200	11790	-68		34	40	200	11840	-61				200	12130	-58		22	50	7.000					
	150	13700	-63		31	30	150	13520	-67		33	35	150						150	13930	-59		24	40	9.000					
	100	16180	-66		31	27	100						100						100	16450	-63		24	30	10.500					
70						70						70						70						12.000						
50						50						50						50						13.500						
30						30						30						30						16.000						
20						20						20						20						Estación						
10						10						10						10						Indicativo						
Puntos notables	1023	11	00	86	-64	944	10	58				1014	8	23				1020	17	54				Tierra						
	854	3	00			934	12	58				975	10	55				853	5	00				1.000						
	796	2	25			770	0	54				846	5	19				835	9					1.500						
	758	2	69			648	-7	46				827	6	40				683	3					2.000						
	622	-8	26			610	-6	62				756	3	56				585	-5	00				3.000						
	616	-8	56			400	-32					603	-13	23				530	-7	42				4.000						
	535	-14	59			241	-61					580	-10	58				304	-40	29				5.500						
	404	-28	58			192	-70					555	-11					210	-58					7.000						
	325	-40	59			180	-63					359	-38					162	-59					9.000						
	227	-59				158	-69					234	-56											12.000						
182	-69				120	-63					177	-62											13.500							
153	-62																						16.000							
97	-66																						Estación							
Sondeo a 12 h. (T.M.G.)				Sondeo a 12 h. (T.M.G.)				Sondeo a 12 h. (T.M.G.)				Sondeo a 12 h. (T.M.G.)				Indicativo														
Presiones tipo	1.000	250	10	00	28	07	1.000	205								1.000	188	18	48	08	08	Tierra								
	850	1582	2	05	33	13	850	1572	7	58	00	00	850	1510	6	57			850	1554	11	60	13	12	1.000					
	700	3126	-7	39	35	22	700	3143	-1	62	34	23	700	3079	-2				700	3157	3	50	24	28	1.500					
	500	5720	-18	62	34	23	500	5750	-16		35	31	500	5680	-20				500	5890	-15	64	24	40	2.000					
	400	7350	-30	60	33	25	400	7390	-29		34	27	400	7310	-31				400	7440	-27		26	50	3.000					
	300	9340	-45		32	48	300	9380	-44		33	40	300	9300	-43				300	9460	-42		24	45	4.000					
	250	10530	-56		32	38	250	10580	-53		33	40	250						250	10670	-51		24	35	5.500					
	200						200	11980	-65		31	30	200						200	12090	-54		25	40	7.000					
	150						150	13750	-64		30	30	150						150	13900	-59		26	58	9.000					
	100						100						100						100	16430	-62		23	50	10.500					
70						70						70						70	18610	-65		26	45	12.000						
50						50						50						50						13.500						
30						30						30						30						16.000						
20						20						20						20						Estación						
10						10						10						10						Indicativo						
Puntos notables	1023	11	00				959	16	63				1012	18	61				1018	19	50				Tierra					
	986	8	00				832	5	57				943	14	61				936	11	26				1.000					
	875	4	13				710	0	63				830	4	56				904	12	63				1.500					
	786	-1	12				597	-10	60				762	4	66				784	10	57				2.000					
	738	-4	49				548	-11	65				698	-3					616	-5	41				3.000					
	674	-9	31				287	-46					651	-2					436	-21					4.000					
	654	-6	59				195	-66					603	-6					273	-48					5.500					
	611	-7	63				168	-61					500	-20					214	-57					7.000					
	514	-16	63				150	-64					300	-43											9.000					
	477	-21	63																						10.500					
321	-40	61																						12.000						
239	-59																							13.500						
204	-66																							16.000						

