



MINISTERIO DEL AIRE

Boletín diario del Servicio Meteorológico Nacional

AÑO IV

2.ª EPOCA

Núm. 124.

MADRID, SABADO 14 DE MAYO DE 1955.

PRECIOS DE SUSCRIPCION: España, ptas. año. Extranjero, ptas. año. OFICINA CENTRAL METEOROLOGICA. Apartado 285. MADRID. Teléfono 25-92-33

ESTACIONES	TEMPERATURA		PRECIPITACION		Horas de sol	ESTACIONES	TEMPERATURA		PRECIPITACION		Horas de sol	ESTACIONES	TEMPERATURA		PRECIPITACION		Horas de sol
	Máx.	Mín.	Noche	Día			Máx.	Mín.	Noche	Día			Máx.	Mín.	Noche	Día	
La Coruña.....	20	13	23	14	5.8	Reinosa.....	16	7		ip	7.5	P. de Mallorca	23	12			11.8
Monteventoso	16	14	X	X		Vitoria.....						Pollensa.....					
Lugo.....	16	10		3		Vitoria (A)...	18	9	ip	ip		Mahón.....	23	16			13.4
Rozas.....						Pamplona.....					ip	Son Bonet.....					
Santiago (A)...	15	11	3	7		Logroño.....	25	12			ip	Formentera....	23	17			11.2
Santiago.....	15	11	ip	4	0.0	Monflorite....	23	12				Sta C. Tenerife		19			11.3
Vigo.....		14	1		3.0	Veruela.....	21					Gando.....	26	18			
Ponferrada....	16	14		2		Calatayud....	26					Los Rodeos....	23	12			
						Valenzuela....	25					Fuerteventura	28	19			8.8
						Sanjurjo.....	26	14				Lanzarote.....	23	X			9.2
						Zaragoza.....	25										
						Calamocha....	23	9				Tetuán.....	35	15			
						Teruel.....		10				Larache.....	30	10			
						Lérida.....	29	15				Melilla.....	33	13			
						Gerona.....	24	14	1	ip		Ifni.....	30	17			
						Barcelona.....	23	16			8.6	Cabo Juby.....	23	18			10.5
						Prat.....		12		6	9.2	Villa Cisneros.	23	17			8.4
						Reus.....	23	16			8.2	OBSERVACIONES DE MONTANA					
						Tarragona....						Navacerrada...	14	3			
						Tortosa.....	26	16	ip	9	5.8	Montseny.....					
						Castellón.....	23	15	1			Izaña.....					
						Manises.....						OBSERVACIONES DE LA COSTA					
						Valencia.....	24	14			10.3	Punta Galea...	18	14		1	
						Alicante.....	30	14			12.4	Cabo Mayor...	17	15		1	
						Rabasa.....	29	15			10.3	Vares.....	18	12	1	2	
						Murcia.....	31	15				Finisterre.....		14	ip		
						Alcantarilla...	34	13			12.3	San Fernando.	26	16			
						San Javier....	29	13				Tarifa.....	23	16			
												Cartagena.....	19	16			
						Sevilla.....	32	13				C. S. Antonio..	26	13			
						Jerez.....	31	12				Cabo Bagur...	23	14			
						Córdoba.....	32	14									
						Jaén.....	30	16									
						Granada.....	31	12			12.6						
						Cartuja.....	29	14									
						Huelva.....	30	15			12.0						
						Málaga.....	31	16			11.0						
						Almería.....	25	17			12.2						

NOTA.—Los datos de este Boletín comprenden las observaciones desde las 18 h. T. M. G. de ayer a las 18 h. T. M. G. del día de hoy.

Las horas de sol corresponden al día de ayer.

INFORMACION GENERAL DEDUCIDA DE LAS OBSERVACIONES DE LAS DIECINUEVE HORAS (HORA OFICIAL).

Un frente de caracter frío penetró por Galicia y se extendió posteriormente al Cantábrico y Pirineos. Se registraron chubascos en Galicia, Asturias, Santander, Vascongadas, alto Ebro y Pirineos. En la mitad sur de la Península el tiempo ha sido bueno, con nubosidad variable en el Centro y Levante.

TIEMPO PROBABLE HASTA LAS DIECINUEVE HORAS (HORA OFICIAL) DEL DIA 15.

Continuará el régimen de chubascos en Galicia y Cantábrico y se extenderán al Duero y Cataluña y más debilmente a Baleares. Aumento de la nubosidad en el Centro con formaciones cumuloformes que pueden dar lugar por la tarde a chubascos tormentosos en las cordilleras. Buen tiempo en el sur de España.

AVISO ESPECIAL PARA BARCOS PESQUEROS Y NAVEGACION DE CABOTAJE.

Marejada en Finisterre y Cantábrico. Poniente flojo en el Estrecho.

SABADO 14 de MAYO de 1955.

SIMBOLOS INTERNACIONALES

≡	Neblina	✱	Nieve
≡	Niebla	▽	Chubascos
∞	Calima	⊗	Tormenta
●	Llovizna	▲	Granizo
●	Lluvia	+	Ventisca
○	Cielo sin nubes	⊕	5 octavos Nubes
⊙	1 octavo "	⊕	6 " "
⊙	2 " "	⊕	7 " "
⊙	3 " "	⊕	Cielo cubierto
⊙	4 " "	⊕	oculto.
▲▲▲▲	Frente frío		
▲▲▲▲	Frente cálido		
▲▲▲▲	Oclusión		
---	Discontinuidad		
~~~~~	Isobaras		

POSICION DE LOS SIMBOLOS EN UNA ESTACION

TT E La flecha indica la dirección del viento, y las barbillas la fuerza. Una barquilla larga equivale a 2° de la escala Beaufort.

TEMPERATURAS EXTREMAS

(DE LAS CAPITALES PENINSULARES)

Máxima: 32° en Sevilla y Córdoba.

Mínima: 8° en Burgos.

OBSERVACIONES DE MADRID (Parque del Retiro)

TEMPERATURAS

Máx. 24.0 a 14.00 h. Mín. 14.8 a 6.00 h.

a 1 h. 18.4 a 13 h. 23.0

a 7 h. 16.0 a 18 h. 23.0

PRESIONES

Máxima: 705.1 mm. a 21.30 ayer h.

Mínima: 703.1 mm. a 18.00 hoy h.

a 1 h. 704.7 a 13 h. 704.2

a 7 h. 704.9 a 18 h. 705.1

VIENTO

Velocidad máxima: 11 m/s. a 14.25 h.

Dirección: Noroeste.

Recorrido en 24 horas: 252 km.

CONTINUA CHUBASCOS LLOVIZNA



EXPLICACION DE LA CLAVE

- iii Indicativo de la estación.
- N Nubosidad total en octavos de bóveda celeste.
- dd Dirección de donde sopla el viento. Multiplicando dd por 10, se obtiene el ángulo que forma dicha dirección con el N. geográfico, en el sentido de giro de las agujas de un reloj.
- ff Velocidad del viento en nudos.
- VV Visibilidad horizontal.

VV	Metros	VV	Kms.	VV	Kms.
00 a 10	100 a 1.000	84	50	93	0,5
10 a 20	1.000 a 2.000	85	55	94	1
20 a 25	2.000 a 2.500	86	60	95	2
26 a 50	2.600 a 5.000	87	65	96	4
		88	70	97	10
VV	Kms.	89	> 70	98	20
				99	50
		VV	Metros		
56 a 60	6 a 10	90	< 50		
60 a 70	10 a 20	91	50		
70 a 75	20 a 25	92	200		
81	35				
82	40				
83	45				

- ww Tiempo presente. Los fenómenos son gradualmente más intensos de 00 a 99:
  - 00-19. Ningún meteoro importante en el momento y hora precedente.
  - 20-29. Precipitación, niebla o tormenta en la hora precedente y que cesó.
  - 30-39. Tempestad de polvo o arena, o temporales de ventisca.
  - 40-49. Niebla.
  - 50-59. Llovizna.
  - 60-69. Lluvia.
  - 70-79. Precipitaciones sólidas, sin chubascos.
  - 80-89. Chubascos con precipitación.
  - 90-99. Tormenta y precipitaciones.

- W Tiempo pasado (durante las tres horas precedentes):
  - 0. Despejado.
  - 1. Nuboso.
  - 2. Cubierto.
  - 3. Tempestad de polvo o arena; ventisca.
  - 4. Niebla o bruma muy densa.
  - 5. Llovizna.
  - 6. Lluvia.
  - 7. Nieve o aguanieve.
  - 8. Chubascos.
  - 9. Tormenta.

- PPP Presión atmosférica en décimas de milibar (se omiten las cifras de las centenas y de los millares) referida al nivel del mar. Las estaciones de la meseta central (altitud superior a 400 metros) la reducen al nivel de 1.000 metros geodinámicos. Las estaciones de montaña (altitud superior a 1.500 m.) dan la presión al nivel de la estación.

- TT Temperatura del aire en grados centígrados. En caso de temperatura negativa, se añade 50 al valor absoluto de la temperatura.

- Nh Cantidad de nubes, en octavos, cuya base está a la altura h (inferior a 2.500 metros) por encima del nivel de la estación.

- CL Nubes bajas:
  - 1, 2 y 3, nubes cumuliformes.
  - 4, 5, 6 y 7, nubes estratiformes.
  - 8 y 9, nubes estratiformes y cumuliformes.

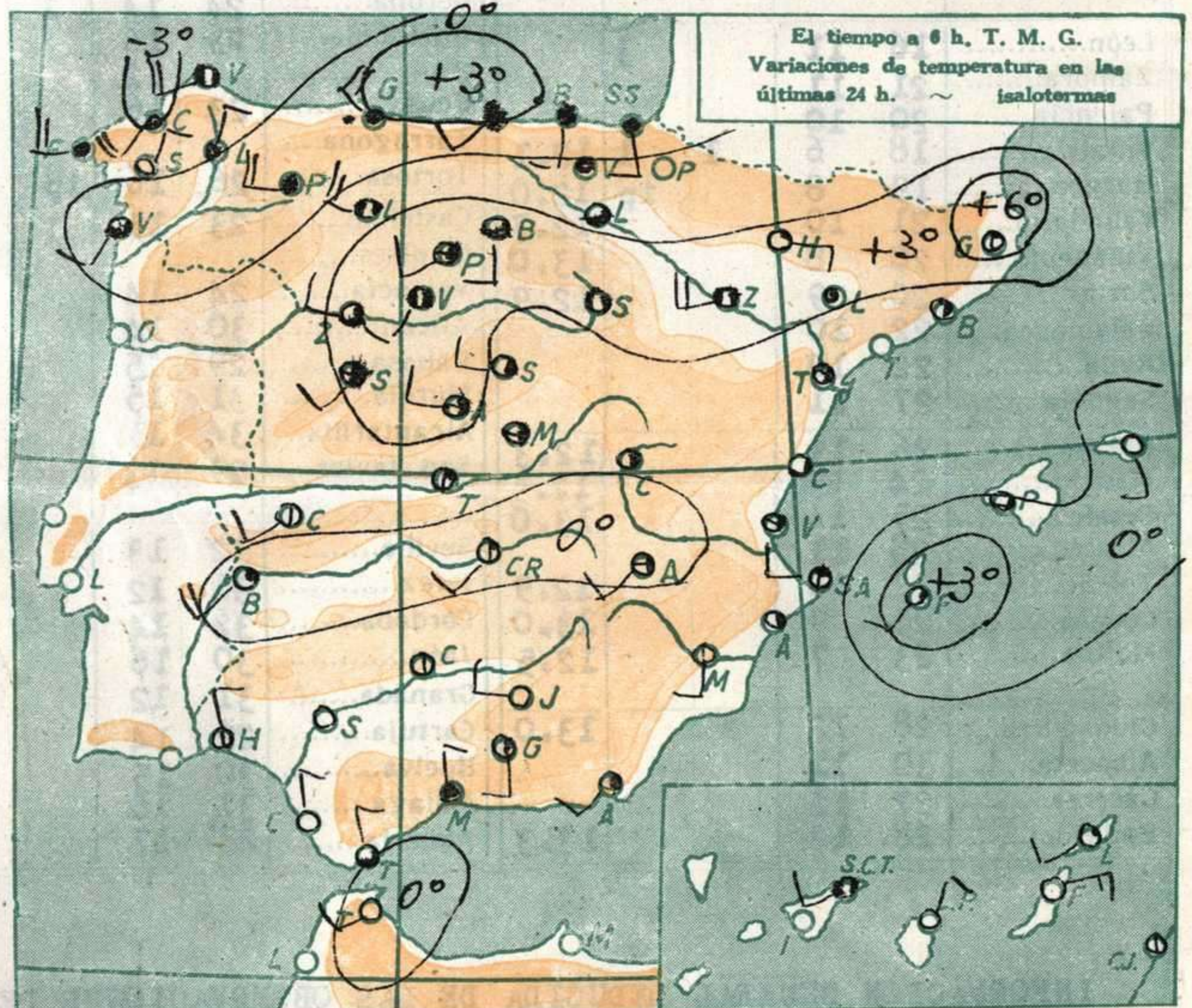
- CM Nubes medias:
  - 1 y 2, altostratus.
  - 3 a 9, altocumulos.

- CH Nubes altas:
  - 1 a 4, cirrus.
  - 5 a 8, cirrostratus.
  - 9, cirrocumulos.

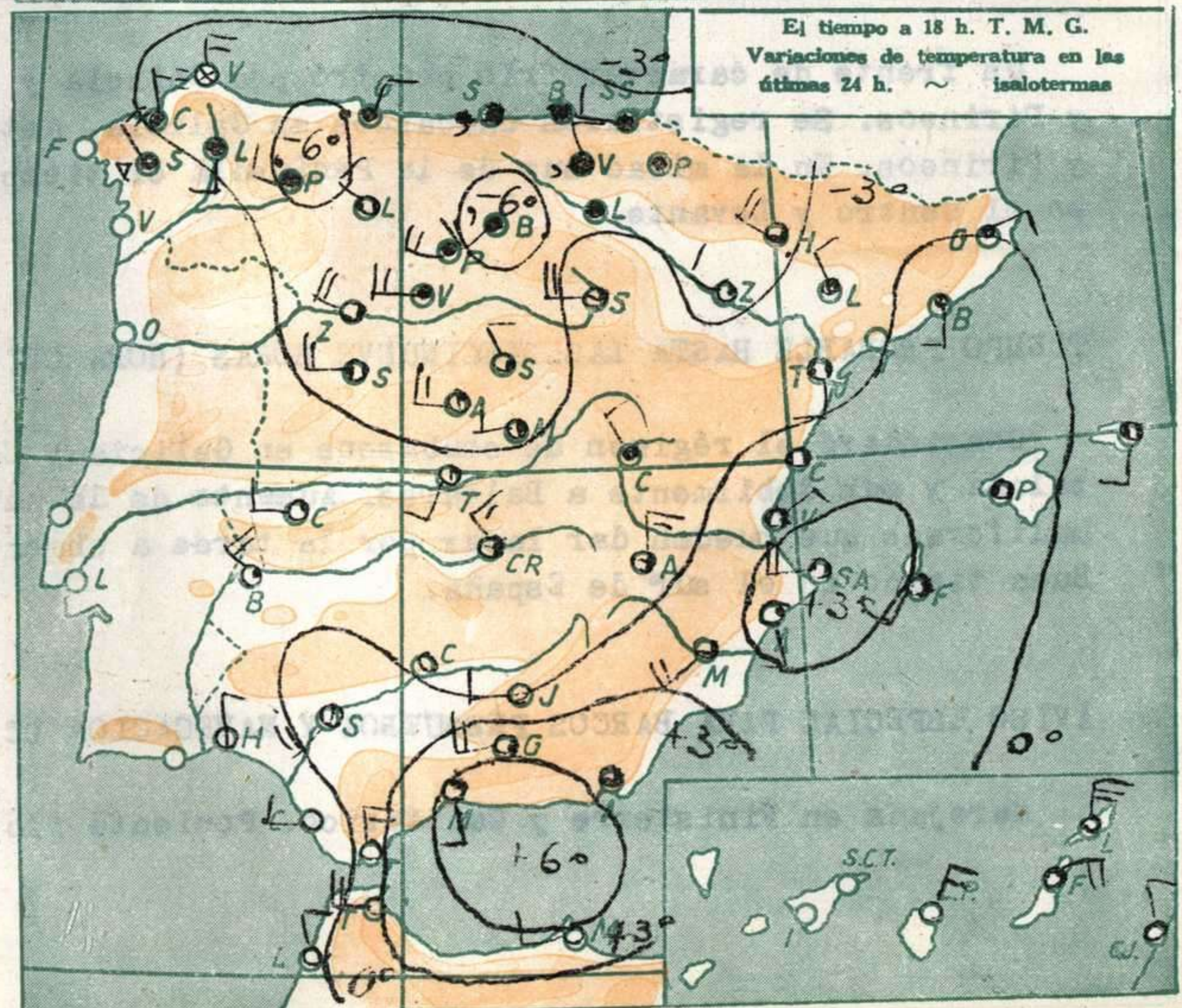
- TdTd Temperatura del punto de rocío en grados centígrados. Si es inferior a 0° C., se suma 50 al valor absoluto de esta temperatura.

- a Carácter de la tendencia barométrica en las tres horas precedentes:
  - 0 a 4. La presión es igual o mayor que la de tres horas antes.
  - 5 a 9. La presión es más baja que la de tres horas antes.

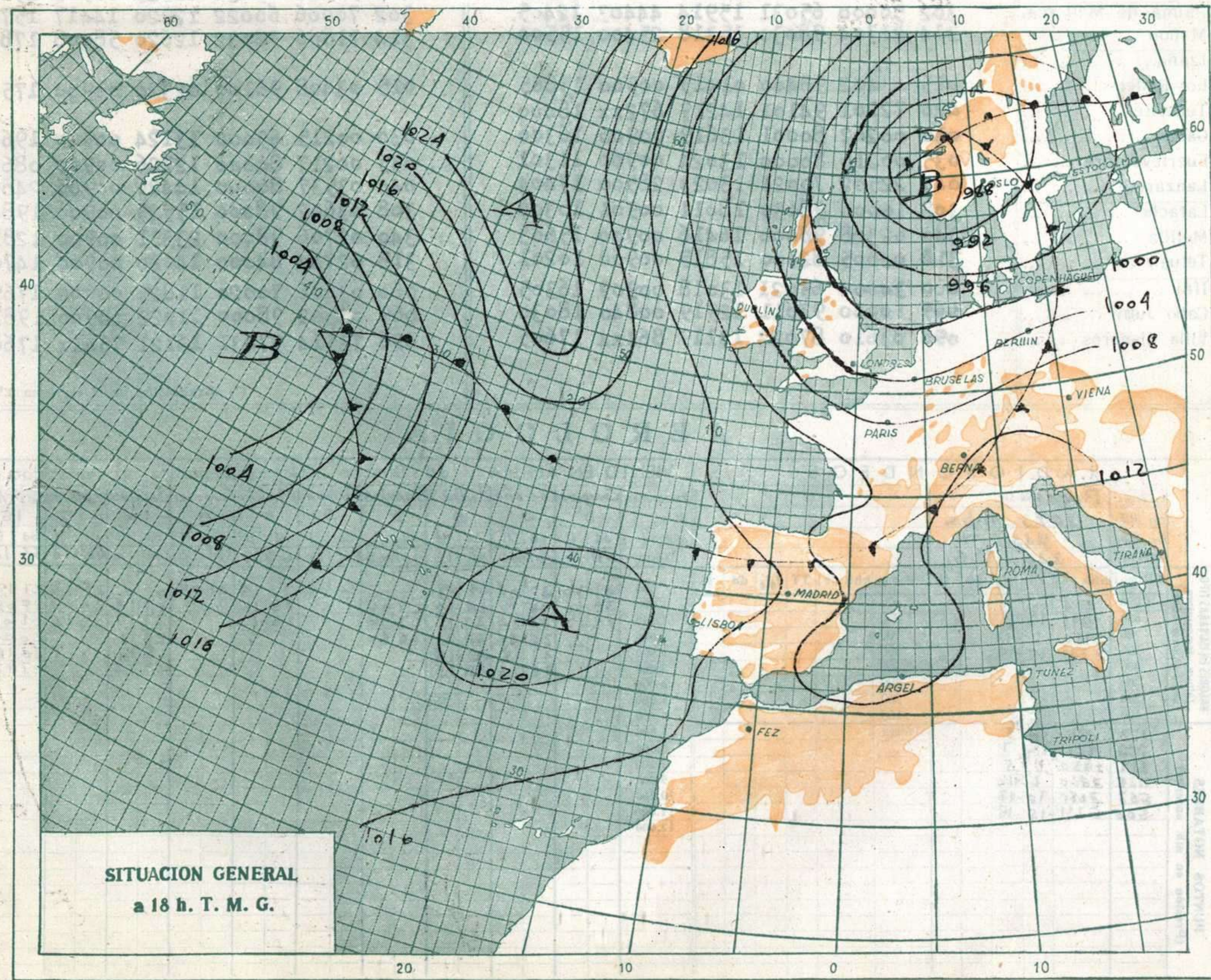
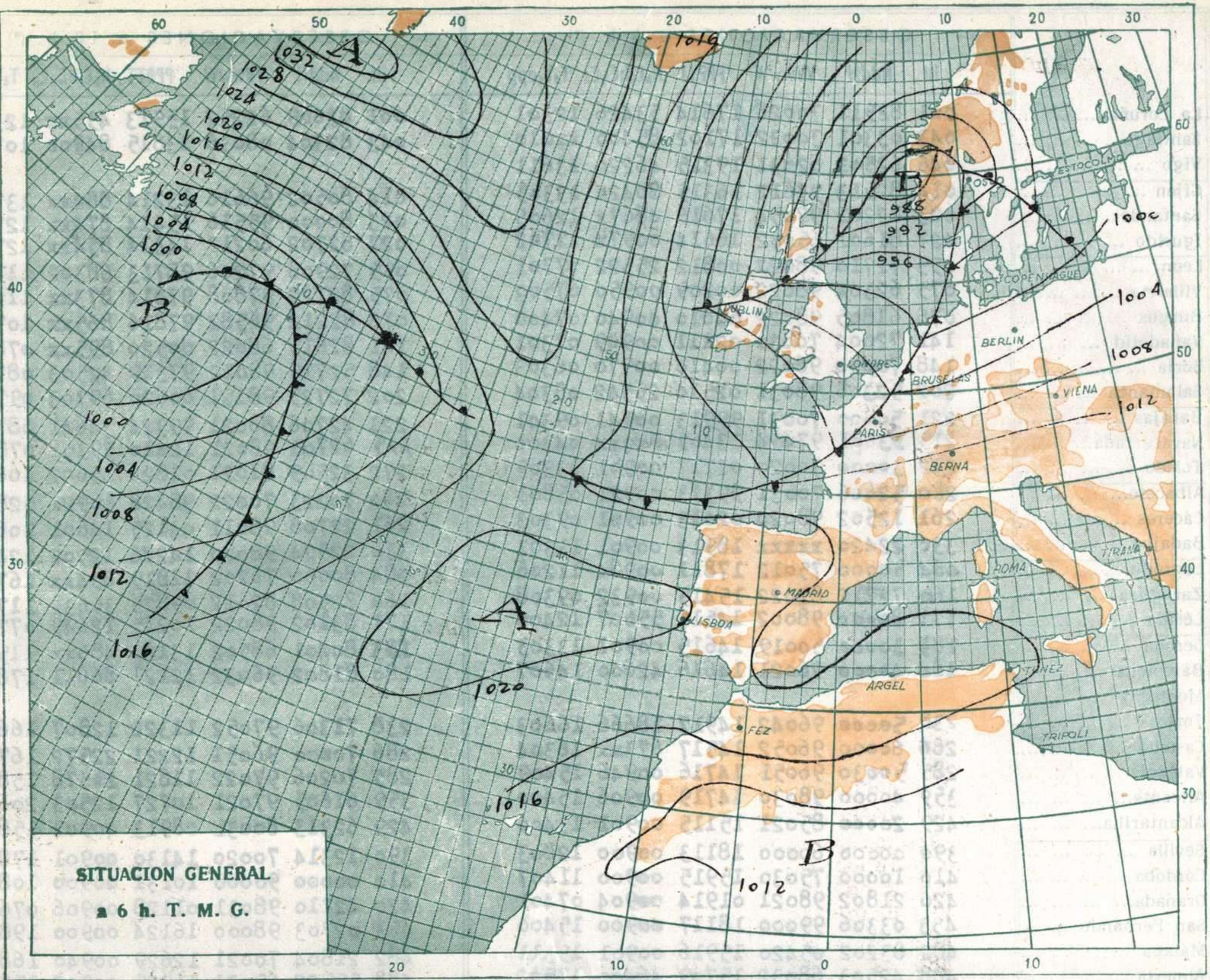
- pp Valor de la tendencia barométrica: Se expresa en décimas de milibar y se obtiene restando de la presión la correspondiente a tres horas antes.



El tiempo a 6 h. T. M. G. Variaciones de temperatura en las últimas 24 h. ~ isoterma



El tiempo a 18 h. T. M. G. Variaciones de temperatura en las últimas 24 h. ~ isoterma



OBSERVACIONES a 6 h. (*)

OBSERVACIONES a 18 h. (*)

Table with columns: Location, iii, Nddff, VVwwW, PPPTT, NhChCmCh, TdTaapp. Rows include La Coruña, Santiago, Vigo, Gijón, Santander, Igueldo, León, Villafria, Burgos, Valladolid, Soria, Salamanca, Barajas, Navacerrada, Toledo, Albacete, Cáceres, Badajoz, Logroño, Zaragoza, Lérida, Gerona, Barcelona, Montseny, Tortosa, Castellón, Valencia, Alicante, Alcantarilla, Sevilla, Córdoba, Granada, San Fernando, Málaga, Almería, Palma de Mallorca, Mahón, Izaña, Los Rodeos, Tenerife, Gando, Fuerteventura, Lanzarote, Larache, Melilla, Tetuán, Ifni, Cabo Juby, Villa Cisneros.

Table with columns: Location, iii, Nddff, VVwwW, PPPTT, NhChCmCh, TdTaapp. Rows include La Coruña, Santiago, Vigo, Gijón, Santander, Igueldo, León, Villafria, Burgos, Valladolid, Soria, Salamanca, Barajas, Navacerrada, Toledo, Albacete, Cáceres, Badajoz, Logroño, Zaragoza, Lérida, Gerona, Barcelona, Montseny, Tortosa, Castellón, Valencia, Alicante, Alcantarilla, Sevilla, Córdoba, Granada, San Fernando, Málaga, Almería, Palma de Mallorca, Mahón, Izaña, Los Rodeos, Tenerife, Gando, Fuerteventura, Lanzarote, Larache, Melilla, Tetuán, Ifni, Cabo Juby, Villa Cisneros.

(*) Explicación de la clave en 2.ª página.

AEROLOGIA

Table with columns: Estación, Radiosondeos, Viento en Altura, and Puntos Notables. Includes data for Barajas station and wind profiles at various altitudes.