



MINISTERIO DEL AIRE

Boletín diario del Servicio Meteorológico Nacional

AÑO XVIII
2.ª EPOCA

MADRID, a MARTES 18 DE MARZO DE 1969

Núm. 77

CENTRO DE ANALISIS Y PREDICCIÓN (Ciudad Universitaria) - APARTADO 285 - MADRID. - Teléf. 2 44 35 00

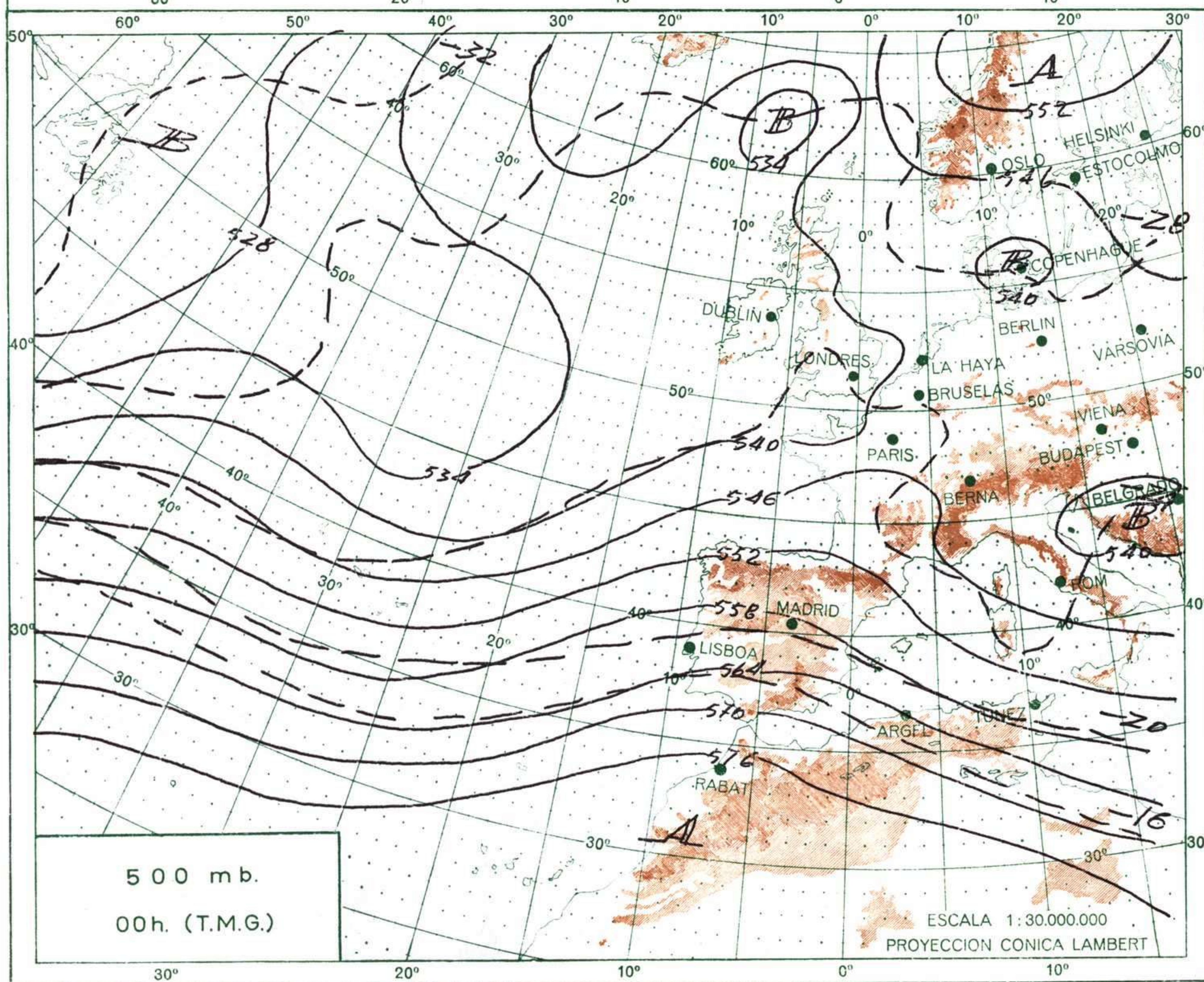
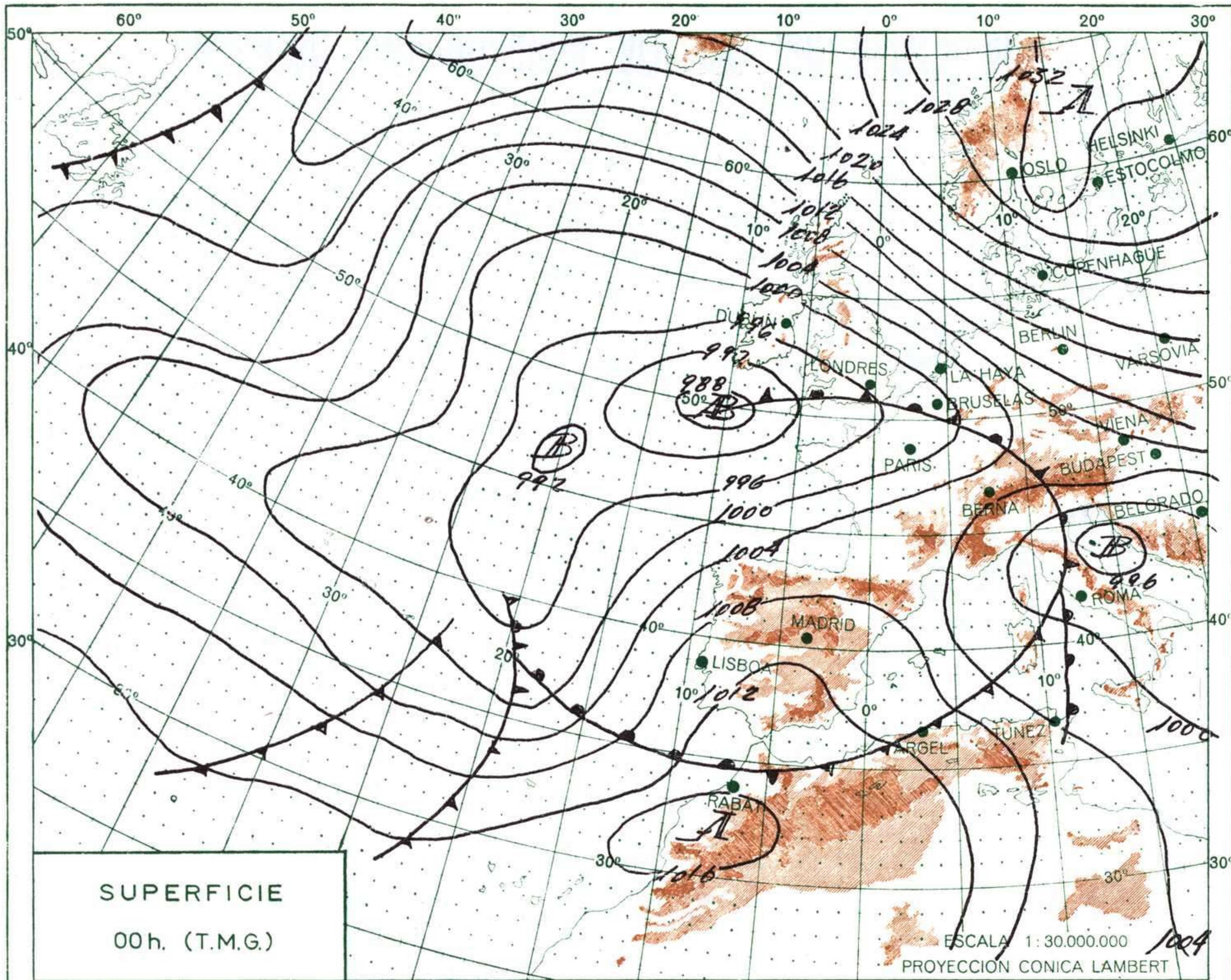
ESTACIONES	TEMPERATURA		PRECIPITACION		Horas de sol	ESTACIONES	TEMPERATURA		PRECIPITACION		Horas de sol	ESTACIONES	TEMPERATURA		PRECIPITACION		Horas de sol	TEMPERATURAS EXTREMAS (De las capitales Peninsulares)
	Máx.	Mín.	Noche	Día			Máx.	Mín.	Noche	Día			Máx.	Mín.	Noche	Día		
La Coruña	16	11	1	11	4.9	Navacerrada (*)	5	-1	6	5	0.0	Castellón	21	13			8.1	MAXIMA: 25° en Murcia y Alicante MINIMA: 4° en León
Monteventoso		11	1			Madrid/Barajas	16	9		1	3.0	Valencia (A)	22	14			8.3	
Bares		10	ip			Madrid	16	9		2	2.8	Valencia	22					
Lugo (P.Centro)		7	ip		1.5	Madrid/C.Vientº	15	7		3	3.1	Alicante (A)	22	12			8.7	
Finisterre			X			Getafe	17	7		ip	4.0	Alicante	22	10			9.5	
Santiago (A)	12	9	7	19	1.4	Guadalajara	13	7		5		Murcia/Alcantº	26					
Pontevedra			X			Toledo	17	8	ip	ip	4.5	Murcia	25					
Vigo (A)	14	9	7	17		Cuenca	13	7	2	2	2.8	Castillo Galeras	X	15				
Vigo	16	11	6	14	2.0	Molina de Aragº	13	6	ip	2	0.0	San Javier	24	13			6.4	
Orense	16		X	5		Ciudad Real	17	7	1	ip	3.0							
Ponferrada	14	8	2	5	0.0	Albacete (A)	19	7			3.4							
						Cáceres	16	11		2								
						Badajoz (A)	20	10		ip	6.0	Sevilla (A)	18	14		ip	5.0	OBSERVACIONES DE MADRID (Parque del Retiro) TEMPERATURAS Máx. 15,6 a 14,00 h. Mín. 8,6 a 2,00 h. a 1 h. 3,2 a 13 h. 12,0 a 7 h. 9,0 a 18 h. 13,8 PRESIONES Máx. 702,0 mm. a 23,30 h. Mín. 695,5 mm. a 15,00 h. a 1 h. 701,9 a 13 h. 697,5 a 7 h. 701,6 a 18 h. 696,5 VIENTO Veloc. máx. 22 m/s. a 15,50 h. Dirección: Suroeste Recorrido en 24 horas 28º km.
Asturias (A)	18	9		4	3.3	Vitoria (A)	13			7		Córdoba (A)	18	12			3.8	
Gijón	20	10	ip	2	2.1	Logroño	15	7		3	1.5	Jaén	19	11		1		
Santander (A)		9				Logroño (A)	15	8		1	3.0	Granada (A)	21	7			3.6	
Santander	19	11		ip	4.7	Pamplona		6			2.8	Huelva	18	16	ip		6.7	
Punta Galea	18	11				Huesca/Monflº	14	7	10	7	2.9	Jerez de la F.ª (A)	19	14		ip		
Bilbao (A)	17	8		ip	3.4	Candanchú (*)		1	2			Cádiz	18	16			4.0	
S.Sebastián/Igº	18	10		ip		Veruela						San Fernando	19	15		ip	4.3	
S.Sebastián(A)	18			2		Daroca	16			ip		Tarifa	24	14			5.5	
León (A)	11	4	ip	5	0.9	Zaragoza (A)	16	8		7	1.2	Málaga (A)	24	9			3.8	
Zamora	X	7	ip	X		Zaragoza	16	10		8		Almería (A)	22	11			9.4	
Palencia	12			8		Calamocha	16	3	1		2.5							
Burgos (A)	12	6		13	0.8	Teruel	14	5		ip		Palma de M.ª (A)	19	13			1.3	
Burgos		6			2.3							Mahón (A)	20	13			6.0	
Valladolid (A)	13	4		6	3.3							Ibiza (A)	19	17			5.6	
Valladolid	14	7		9	2.9							S.ª C. de la Palma (A)	20					
Soria	11	5	3	9	0.0	Lérida	19	8		ip	2.4	Izaña (*)	21					
Salamanca (A)	15	6	ip	3	4.8	Montseny (*)	8					S.ª C. de Tenerife (A)	23					
Avila	12	5		1	5.2	Gerona (A)	18	7	4			S.ª C. de Tenerife	26	15			10.4	
Segovia	14	5		2	0.0	Cabo Bagur		2				Las Palmas (A)	25					
						La Molina (*)						Fuerteventura (A)	28					
						Barcelona	19	13			3.0	Lanzarote (A)	25					
						Barcelona (A)	19	10				Ceuta	20					
						Reus (A)	19	12			1.7	Melilla	23	14			7.5	
						Tarragona	18	13			2.1	V.Cisneros (A)	29					
						Tortosa	21	14			4.9							

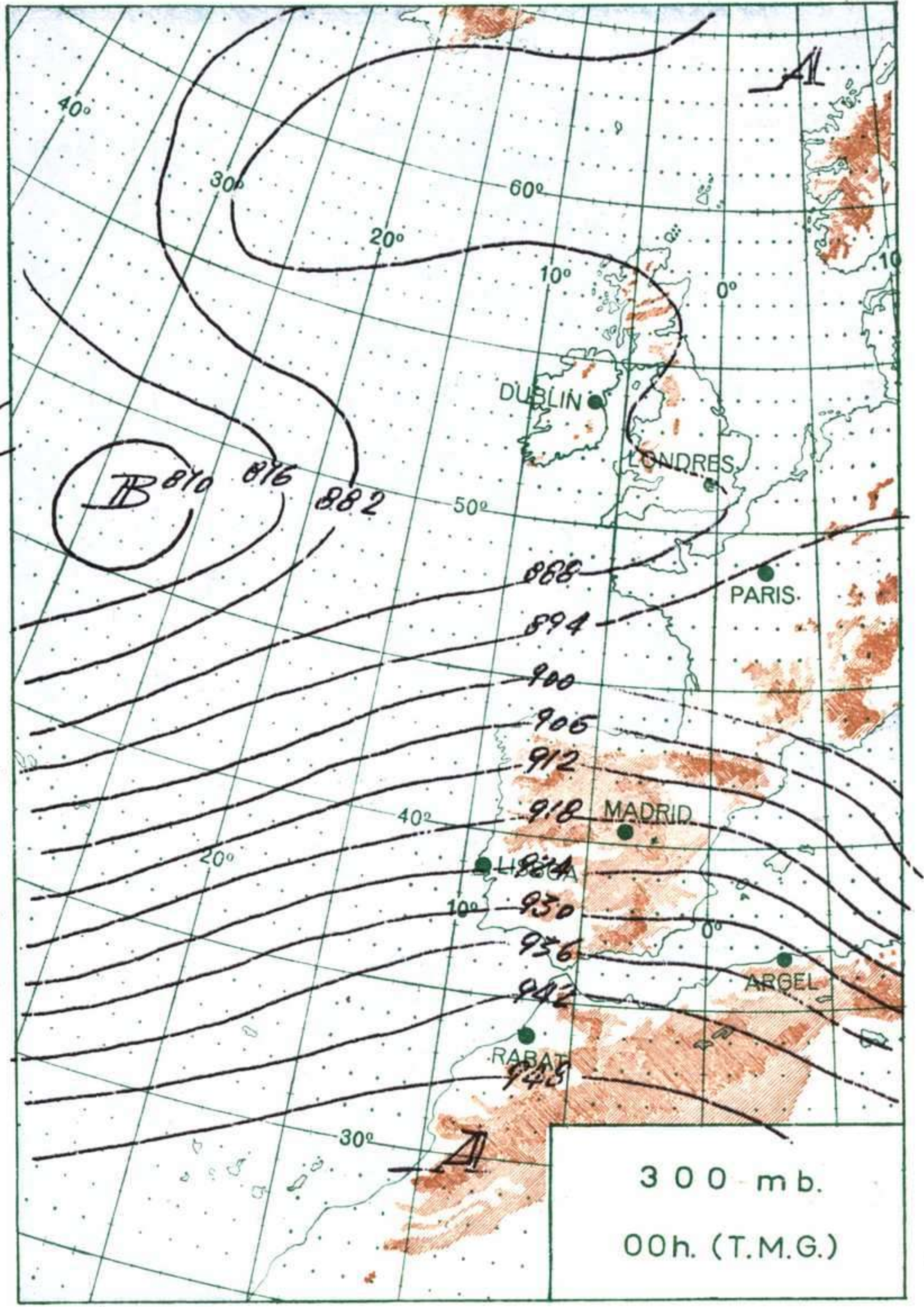
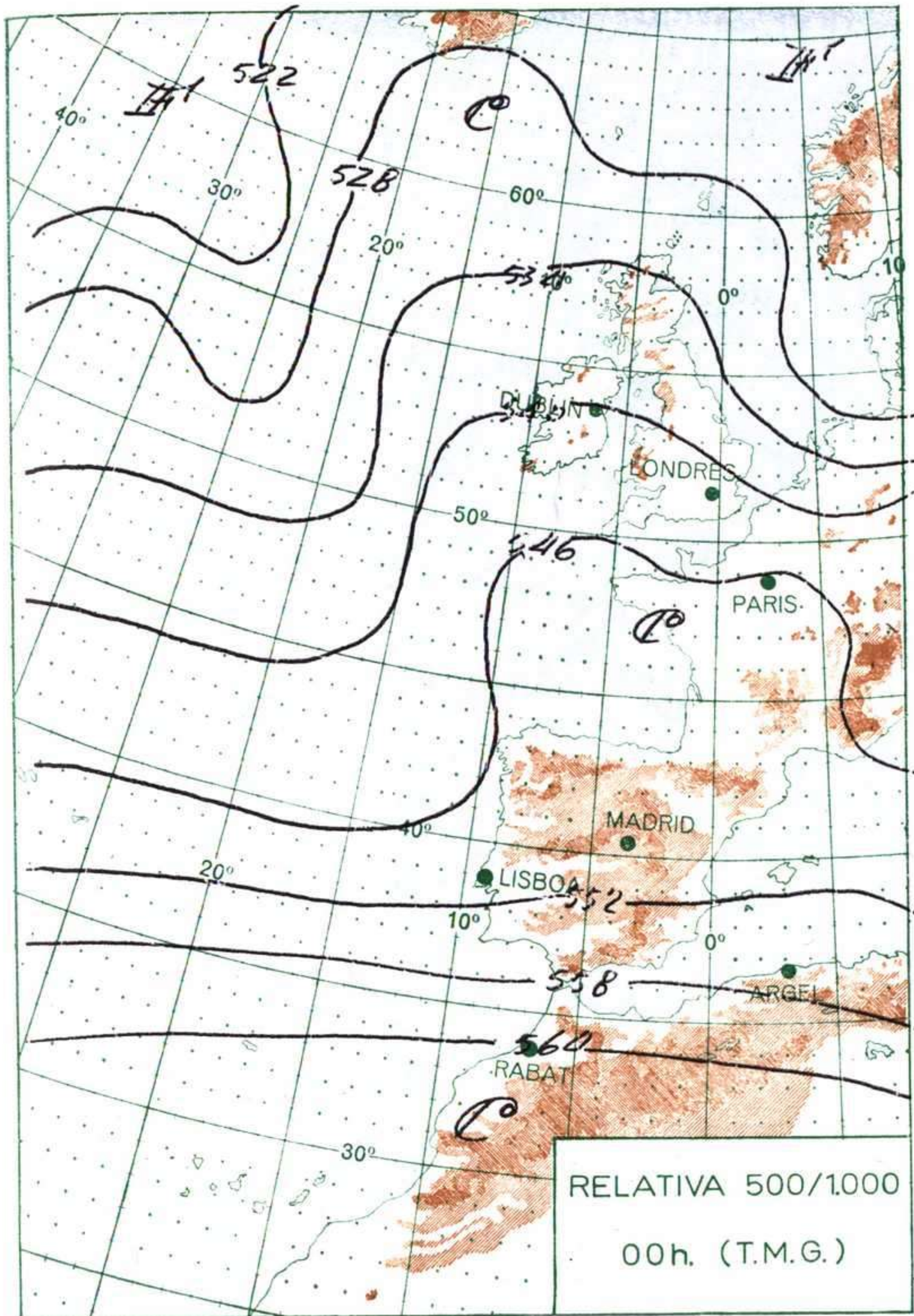
INFORMACION GENERAL DE LAS ULTIMAS 24 HORAS (DE 19 HORAS DE AYER A 19 HORAS DE HOY; HORA OFICIAL).

Durante el día de hoy ha llovido en Galicia, Cantábrico, Duero, Centro, Extremadura y valle del Ebro. Las más copiosas han correspondido a Galicia y Duero. En el resto de la Península y Baleares el cielo ha estado parcialmente nuboso. Ha soplado viento fuerte y racheado del oeste, alcanzando velocidades del orden los 80 Km. hora. Las temperaturas máximas más altas se han medido en Murcia 25° y 24° en Málaga. En Canarias despejado con máximas de 26° en Santa Cruz de Tenerife y 25° en Las Palmas.

PREDICCIÓN PARA EL MIERCOLES DIA 19.

Por la noche el área de precipitaciones se extenderá a Cataluña y Levante y posteriormente a Baleares. En la vertiente atlántica se abrirán algunos claros, persistiendo el régimen de chubascos más frecuentes e intensos en Galicia y Duero. Continuará el viento fuerte del oeste en la Península y Baleares. Buen tiempo en Canarias. Sin cambios notables en la temperatura.





ALTITUDES

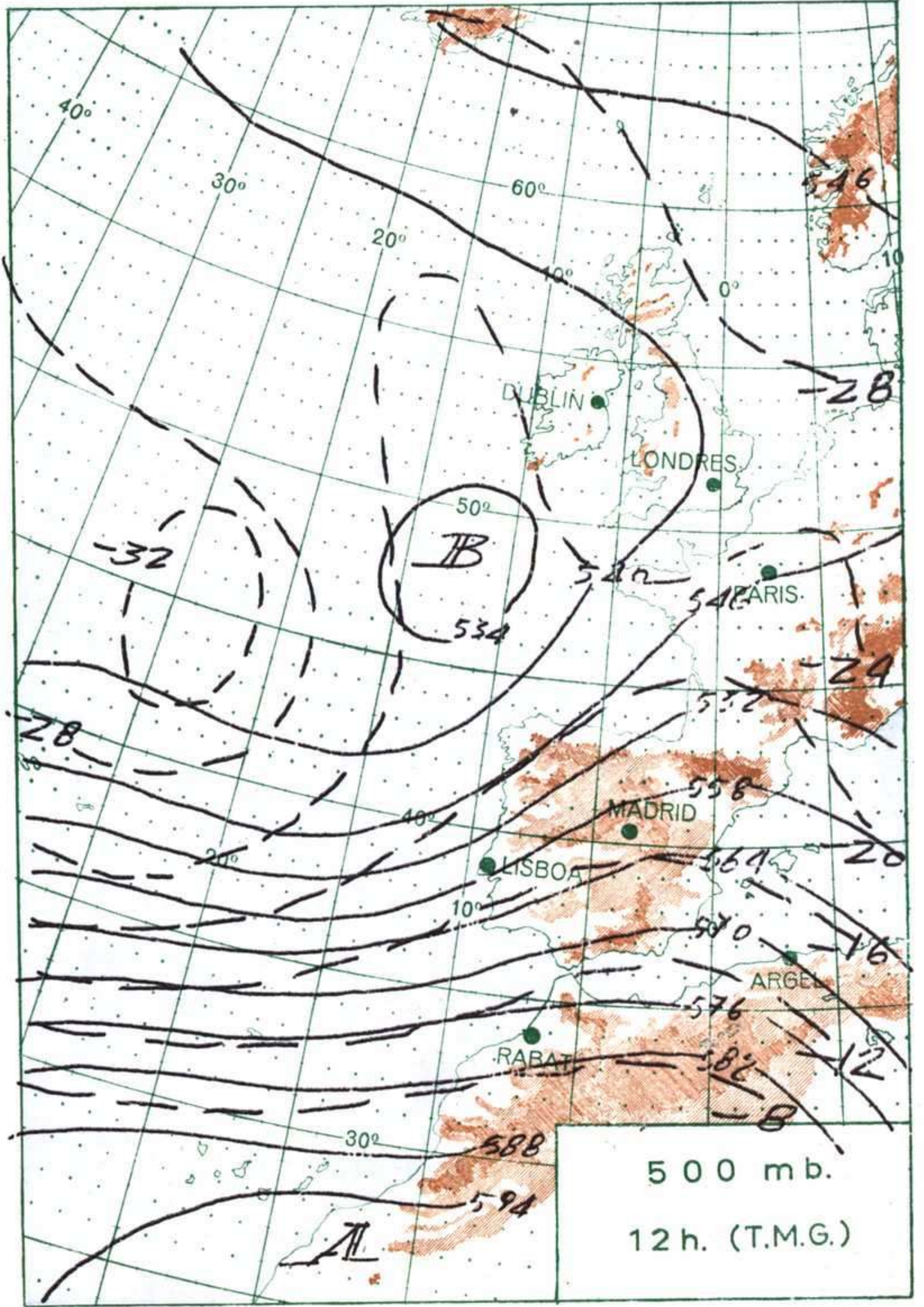
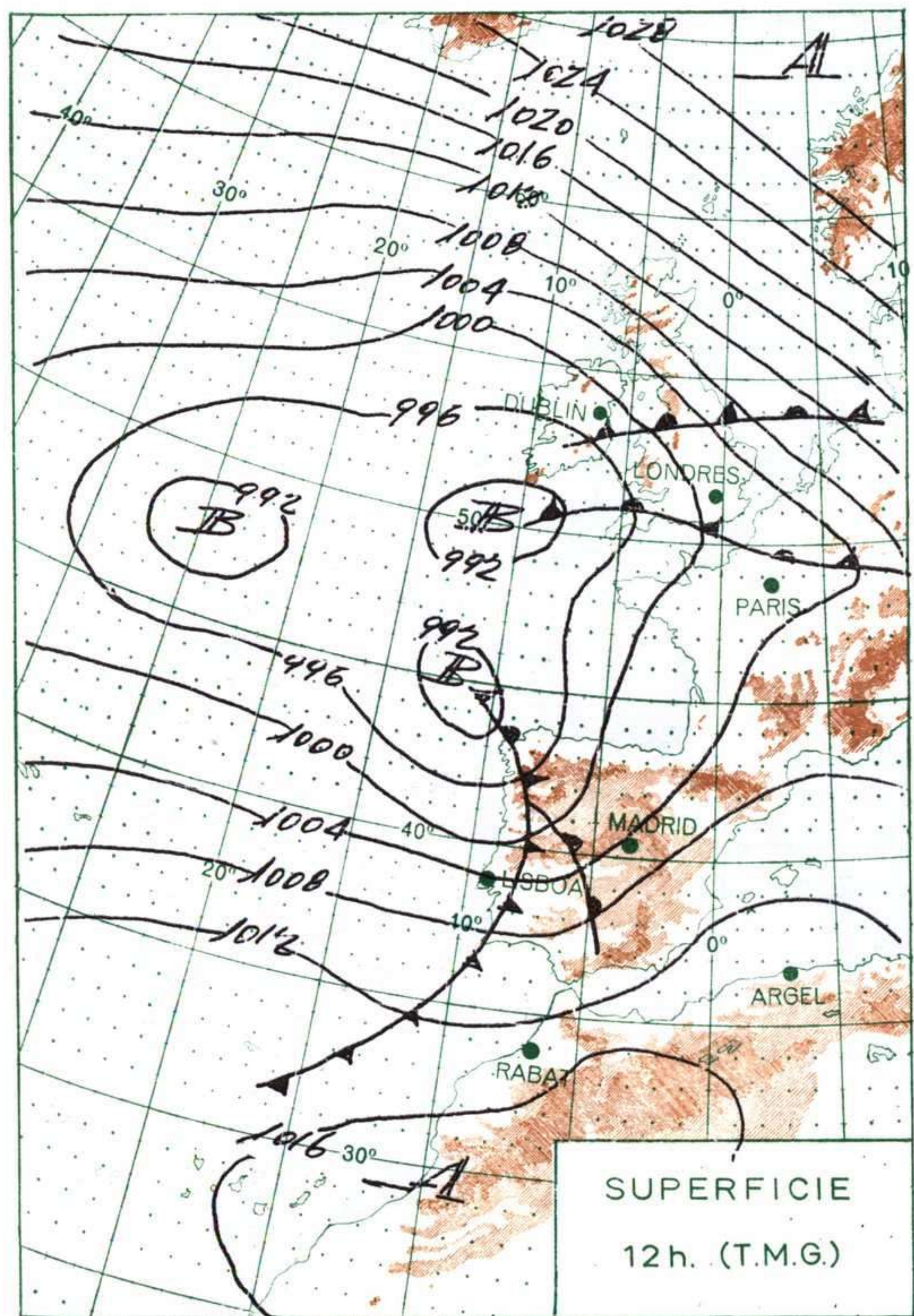
>2000
2000

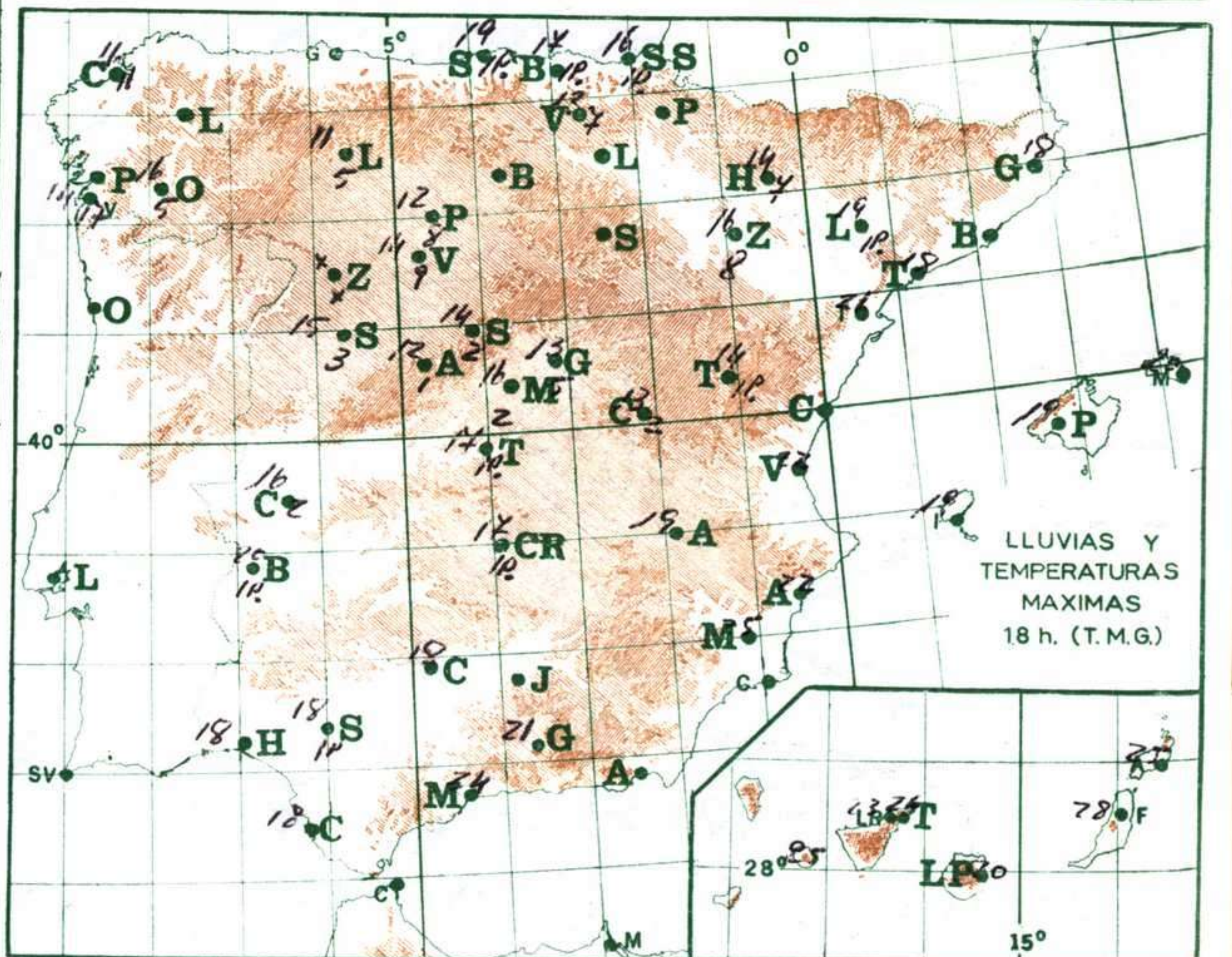
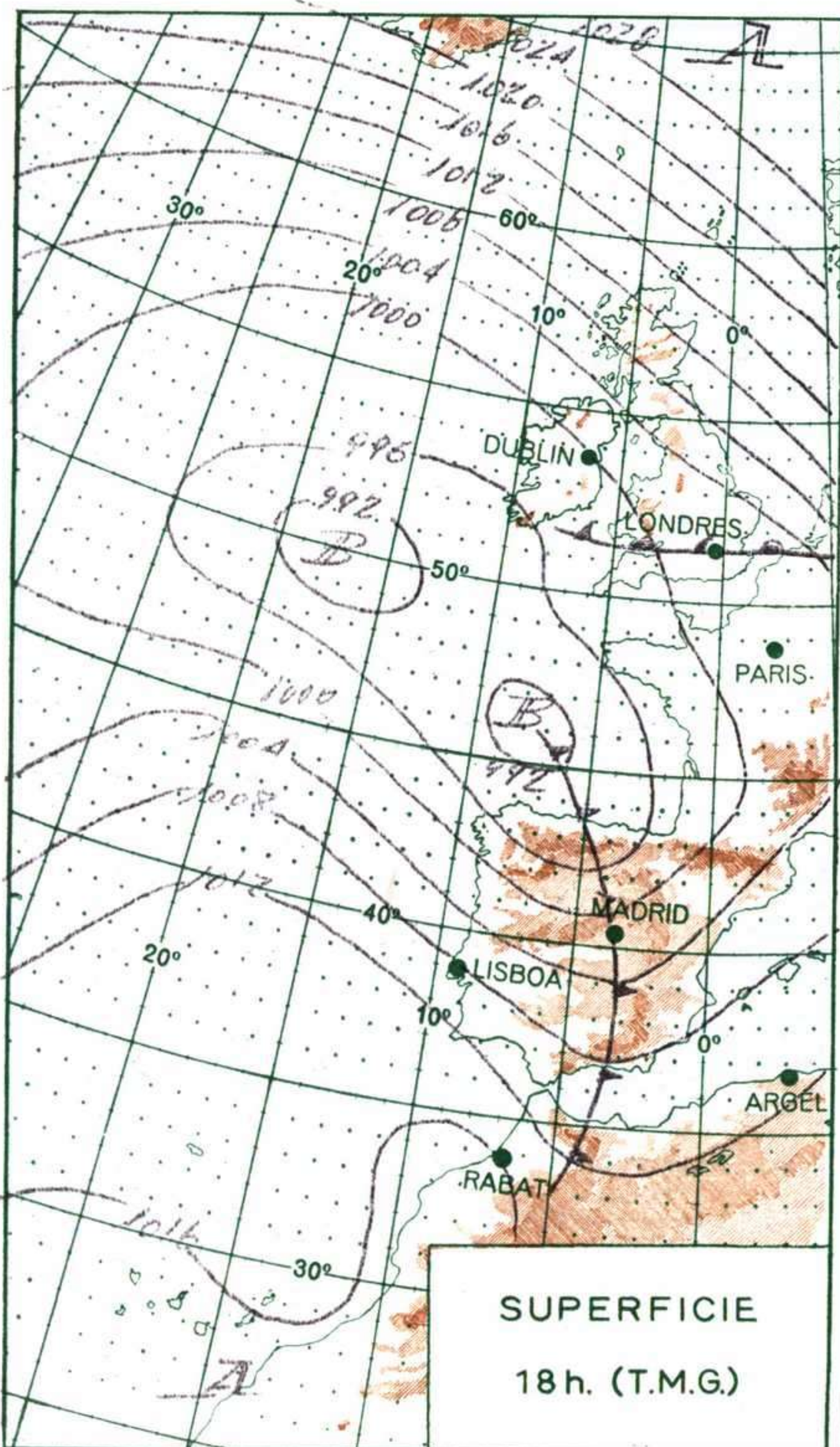
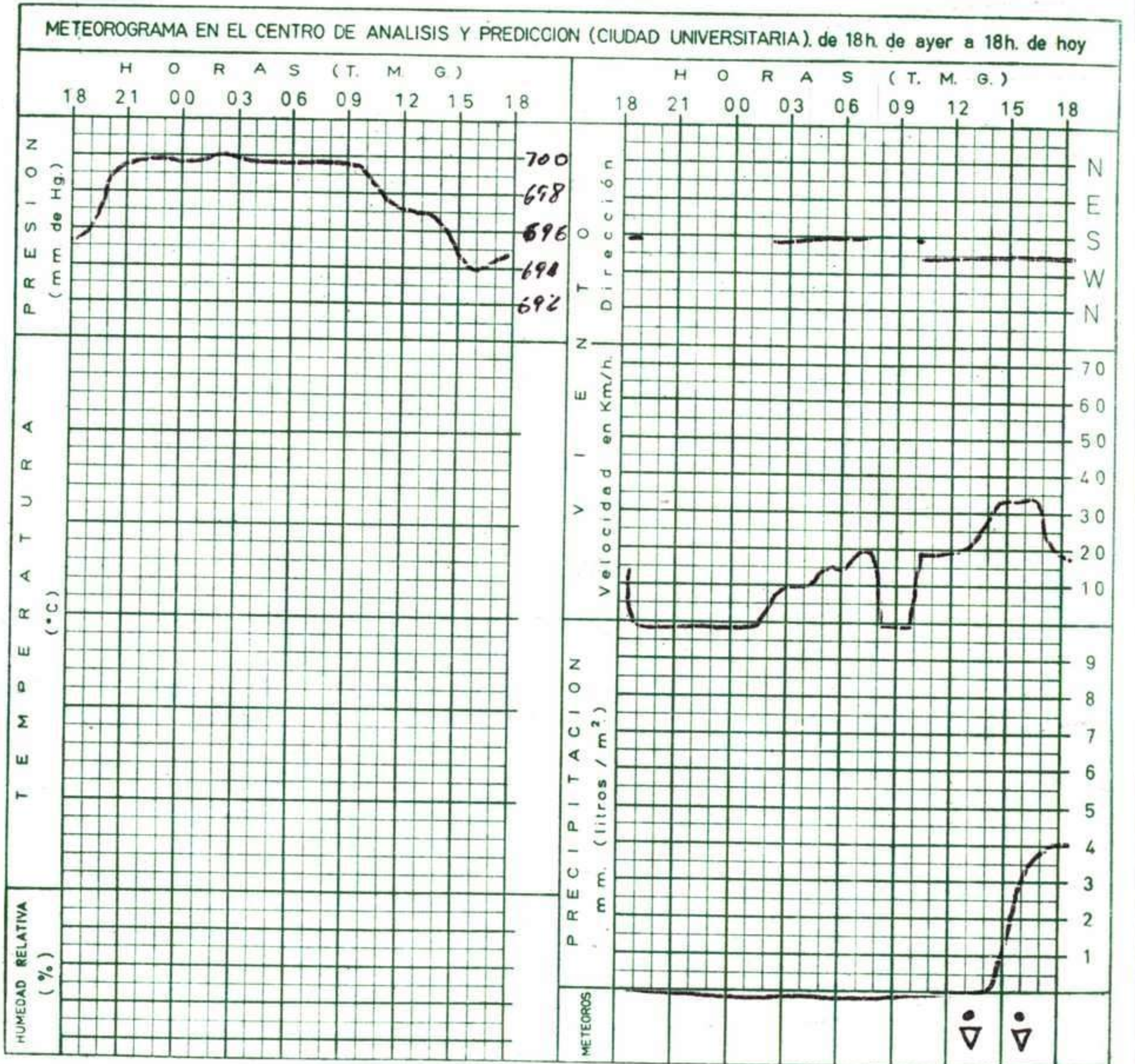
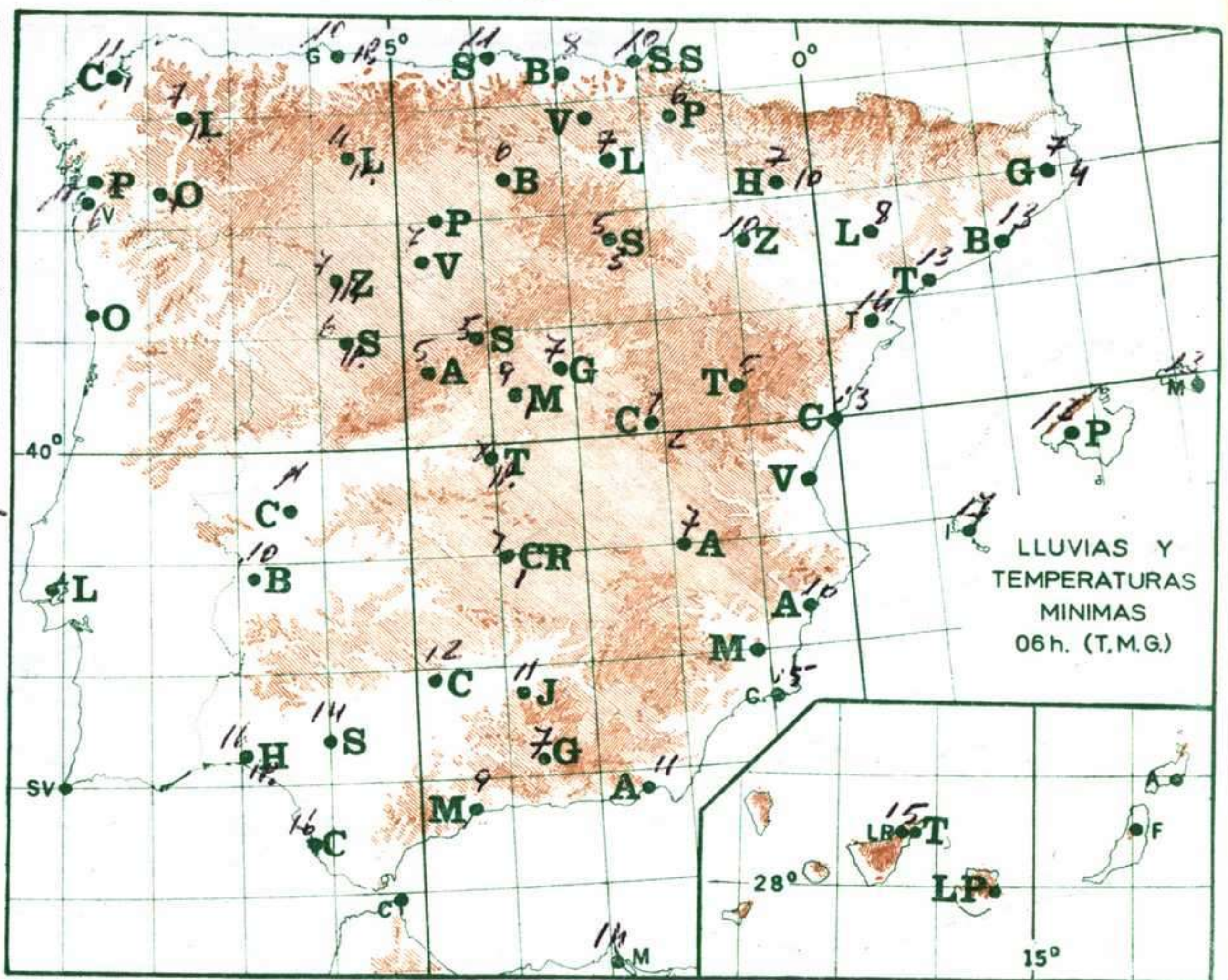
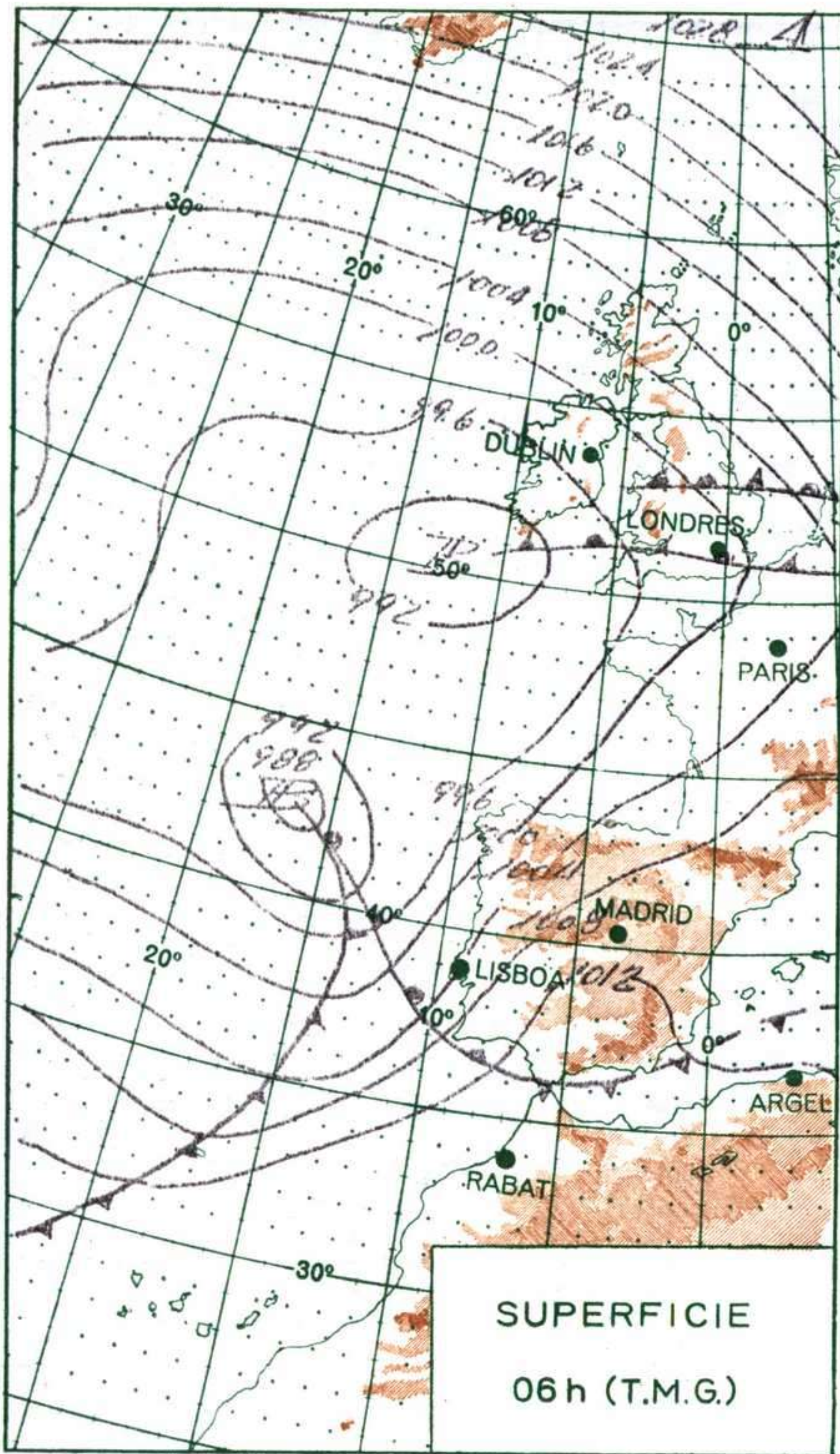
2000
1000

1000
500

500
0

Mts.





R A D I O S O N D E O S

La Coruña — 08 001		Zaragoza — 08 159		Madrid/Barajas — 08 221		Palma/Son Bonet - 08 302		Sta. C. Tenerife — 60 020	
Sondeo a 00 h. (TMG)		Sondeo a 00 h. (TMG)		Sondeo a 00 h. (TMG)		Sondeo a 00 h. (TMG)		Sondeo a 00 h. (TMG)	
Presiones tipo		Presiones tipo		Presiones tipo		Presiones tipo		Presiones tipo	
PPP	hhh TT DD dd ff	PPP	hhh TT DD dd ff	PPP	hhh TT DD dd ff	PPP	hhh TT DD dd ff	PPP	hhh TT DD dd ff
1000		1000		1000	97	1000	58 15 57 24 10	1000	
850		850		850	1445 5 29 28 11	850	1422 8 56 31 37	850	
700		700		700	3001 -5 50 29 38	700	2992 -3 48 29 45	700	
500		500		500	5590 -19 67 29 63	500	5570 -21 58 29 70	500	
400		400		400	7200 -30 50	400	7190 -32	400	
300		300		300	9190 -45 56	300		300	
250		250		250	10380 -53 56	250		250	
200		200		200	11800 -58	200		200	
150		150		150	13640 -53	150		150	
100		100		100	16220 -60	100		100	
70		70		70		70		70	
Puntos notables		Puntos notables		Puntos notables		Puntos notables		Puntos notables	
PPP	TT DD	PPP	TT DD	PPP	TT DD	PPP	TT DD	PPP	TT DD
				938	8 17	276	-50 56	1001	15 58
				932	10 30	204	-59	984	17 58
				875	7 31	154	-53	650	-7 42
				727	-4 05			445	-26 60
				670	-5 63			358	-37
				494	-20 66				
				418	-31 21				
				402	-30 59				
Sondeo a 12 h. (TMG)		Sondeo a 12 h. (TMG)		Sondeo a 12 h. (TMG)		Sondeo a 12 h. (TMG)		Sondeo a 12 h. (TMG)	
Presiones tipo		Presiones tipo		Presiones tipo		Presiones tipo		Presiones tipo -	
PPP	hhh TT DD dd ff	PPP	hhh TT DD dd ff	PPP	hhh TT DD dd ff	PPP	hhh TT DD dd ff	PPP	hhh TT DD dd ff
1000	-32	1000		1000	72	1000	104 18 20 12	1000	
850	00 23 38	850		850	1437 6 66 22 22	850	1467 7 23 17	850	
700	-6 03	700		700	3008 -2 56 26 58	700	3037 -2 28 43	700	
500	5430 -21 56	500		500	5630 -17 49	500	5640 -16 29 31	500	
400	7050 -34 56	400		400	7230 -28	400	7280 -28 29 95	400	
300	9030 -43	300		300	9230 -44	300	9300 -40	300	
250		250		250	10430 -55	250		250	
200		200		200	11840 -58	200		200	
150		150		150		150		150	
100		100		100		100		100	
70		70		70		70		70	
Puntos notables		Puntos notables		Puntos notables		Puntos notables		Puntos notables	
PPP	TT DD	PPP	TT DD	PPP	TT DD	PPP	TT DD	PPP	TT DD
989	13 27	406	-35 56	937	14 54	231	-58	1006	18 57 300 -41
952	12 12	393	-34 56	900	10 54	200	-58	968	17
864	6 00	259	-48	811	3 27			846	6
800	3 00	227	-50	762	3 00			790	5
704	-6 05			700	-2 55			775	4
676	-7			646	-2 59			562	-12
578	-4			488	-18 50			538	-12
500	-21 56			461	-19			450	-22

VIENTO EN ALTITUD	Estación																	
	Indicativo																	
	Día/hora																	
	Altitud	dd ff	dd ff	dd ff	dd ff	dd ff	dd ff	dd ff	dd ff	dd ff	dd ff	dd ff	dd ff	dd ff	dd ff	dd ff	dd ff	dd ff
	Tierra																	
	1.000																	
	1.500																	
	2.000																	
	3.000																	
	4.000																	
	5.500																	
	7.000																	
	9.000																	
	10.500																	
	12.000																	

