



MINISTERIO DEL AIRE

Boletín diario del Servicio Meteorológico Nacional

AÑO XVIII
2.ª EPOCA

MADRID, MIÉRCOLES 7 DE MAYO DE 1969 Núm. 127

CENTRO DE ANALISIS Y PREDICCIÓN (Ciudad Universitaria) - APARTADO 285 - MADRID. - Teléf. 2 44 35 00

ESTACIONES	TEMPERATURA		PRECIPITACION		Horas de sol	ESTACIONES	TEMPERATURA		PRECIPITACION		Horas de sol	ESTACIONES	TEMPERATURA		PRECIPITACION		Horas de sol	TEMPERATURAS EXTREMAS (De las capitales Peninsulares)
	Máx.	Mín.	Noche	Día			Máx.	Mín.	Noche	Día			Máx.	Mín.	Noche	Día		
La Coruña	14	12	1	5	4.7	Navacerrada (*)	4	0	ip		2.0	Castellón	24	12			11.1	MAXIMA: 26° en Alicante y Valencia. MINIMA: 2° en Soria
Montevitoso	13	10	2	12		Madrid/Barajas	19	9	ip		7.2	Valencia (A)	25	12			9.3	
Bares	12	7	1	7		Madrid	17	9			7.1	Valencia	26	14			8.6	
Lugo (P.Centro)	12	7		4	5.0	Madrid/C.Vientos	18					Alicante (A)	26	13	ip	X	9.9	
Finisterre		13	ip		5.7	Getafe	19					Alicante	26					
Santiago (A)	12	10	ip	6	4.5	Guadalajara	19	8	2			Murcia/Alcant.	17	12			10.3	
Pontevedra	15	13	2	1		Toledo	19	9			6.8	Murcia	25	14			10.1	
Vigo (A)	13	10	2	ip		Cuenca	15	5			4.9	Castillo Galeras	19	16				
Vigo	16	11	ip		3.0	Molina de Arag.	13	5	3		5.2	San Javier		12			9.5	
Orense	17		X	ip		Ciudad Real	21	4			5.6							
Ponferrada	14	9	ip	3	2.1	Albacete (A)	19	7			4.8							
						Cáceres	18	8										
						Badajoz (A)	20	9			7.1	Sevilla (A)	24	9			6.0	
Asturias (A)	17	9			7.0	Vitoria (A)		7	1			Córdoba (A)	24	11			4.0	
Gijón	18	12		ip	5.6	Logroño	16	7	ip	ip	7.2	Jaén	21	11				
Santander (A)		11				Logroño (A)	17	4	ip	ip	8.4	Granada (A)	21	9			5.0	
Santander	18	11		2	4.8	Pamplona	15	8	ip	ip	7.3	Huelva	23	12			5.7	
Punta Galea	20	12		ip		Huesca/Monfl.	18	8			8.5	Jerez de la F.ª (A)	22	9				
Bilbao (A)	20	12	ip	1	5.8	Candanchú (*)	7	0	10			Cádiz	18	14			7.5	
S.Sebastián/Ig.	16	10	2	3	5.3	Veruela						San Fernando	20	12			3.5	
S.Sebastián(A)	18	12	6	2	6.2	Daroca	16	7			3.3	Tarifa	19	X				
León (A)	11			1		Zaragoza (A)	19	8	ip		9.7	Málaga (A)		13			7.6	
Zamora	15	8				Zaragoza	19	10	ip			Almería (A)	23	12			11.0	
Palencia	11	6		1	8.0	Calamocha	15	4	7									
Burgos (A)		2				Teruel	16	6	ip			Palma de M.ª (A)	21	12			5.0	
Burgos	13	4		ip	6.1							Mahón (A)	20	13			13.5	
Valladolid (A)	12	4			6.4							Ibiza (A)	21	15			11.5	
Valladolid	13	6			5.5							S.ª C. de la Palma (A)	19	14			4.3	
Soria	10	2	3		5.0	Lérida	21	10			12.4	Izaña (*)	16	6			9.4	
Salamanca (A)	14	6			5.8	Montseny (*)	9					S.C. de Tenerife (A)	21	10			7.2	
Avila	13	4			7.1	Gerona (A)	22	8	3			S.C. de Tenerife	23	15			8.0	
Segovia	13	5			3.5	Cabo Bagur						Las Palmas (A)	23	17			4.2	
						La Molina (*)	11					Fuerteventura (A)	21	14			8.2	
						Barcelona	23					Lanzarote (A)	22	14			9.3	
						Barcelona (A)	23	13				Ceuta	22	12			8.2	
						Reus (A)	22	12			11.2	Melilla	22	15			10.8	
						Tarragona		13			10.7	V.Cisneros (A)	24	17			11.0	
						Tortosa	23	14			8.7							

OBSERVACIONES DE MADRID
(Parque del Retiro)

TEMPERATURAS
Máx. 17,2 a 16,3 h.
Mín. 9,2 a 4,30 h.
a 1 h. 12,1 a 13 h. 16,4
a 7 h. 10,4 a 18 h. 16,9

PRESIONES
Máx. 709,3 mm. a 10,30 h.
Mín. 705,4 mm. a 18,00 h.
a 1 h. 708,0 a 13 h. 708,6
a 7 h. 708,8 a 18 h. 706,9

VIENTO
Veloc. máx. 12,5 m/s. a 9,25 h.
Dirección: Suroeste.
Recorrido en 24 horas 295 km.

(*) Estaciones situadas a más de 1.600 metros sobre el nivel del mar.

NOTA.—Los datos de este Boletín comprenden las observaciones desde las 18 h. T. M. G. de ayer a las 18 h. T. M. G. del día de hoy

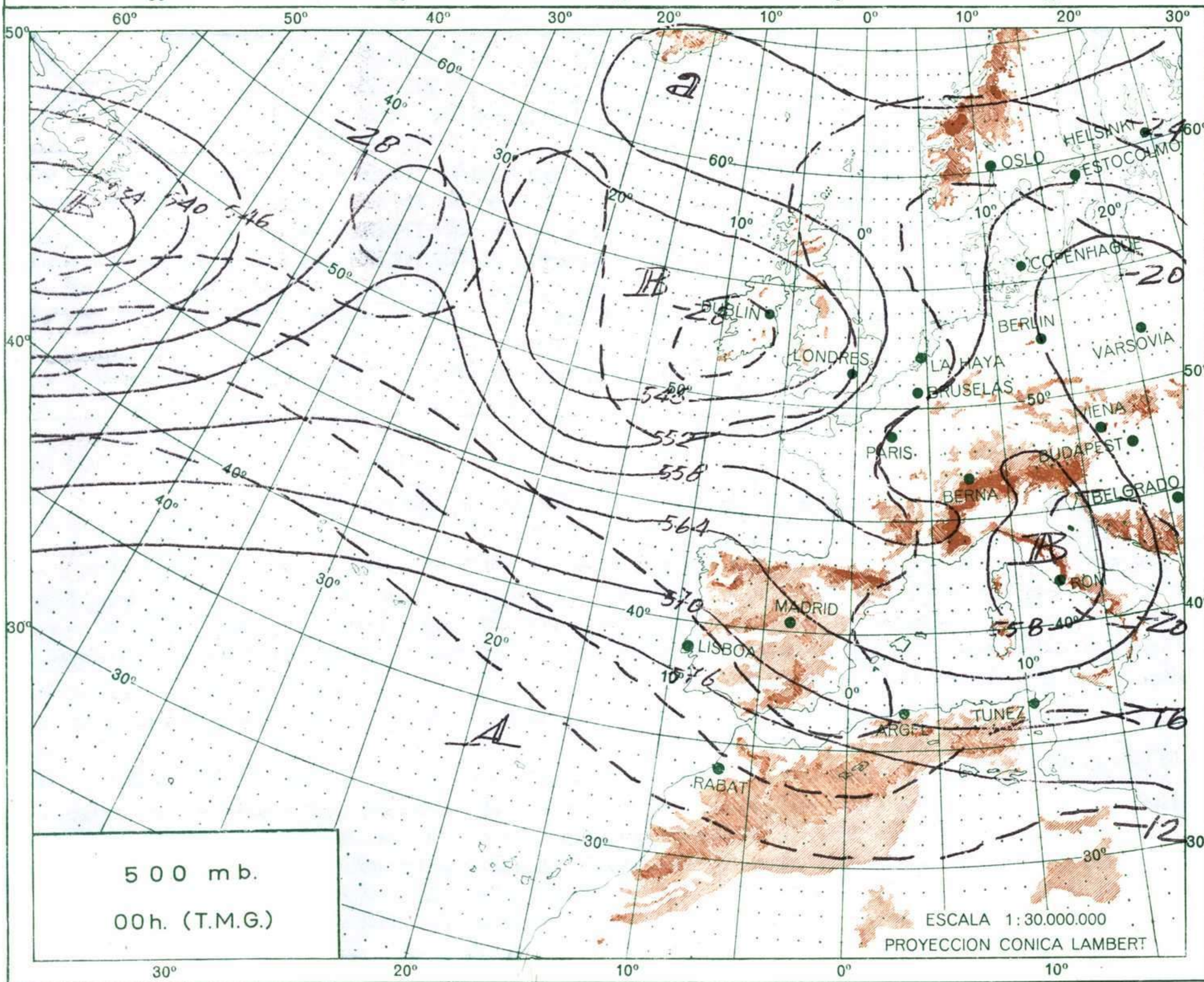
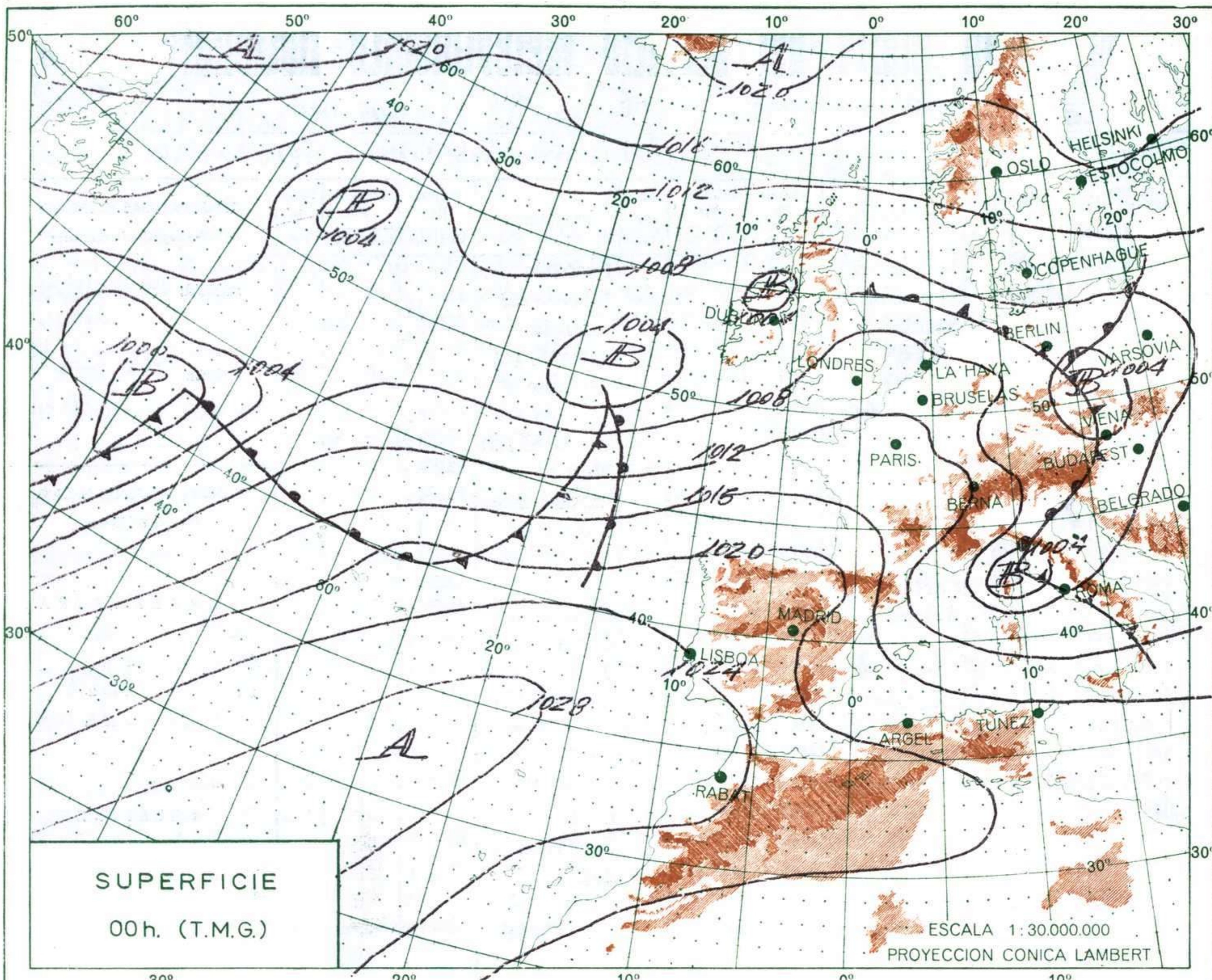
Las horas de sol corresponden al día de ayer.

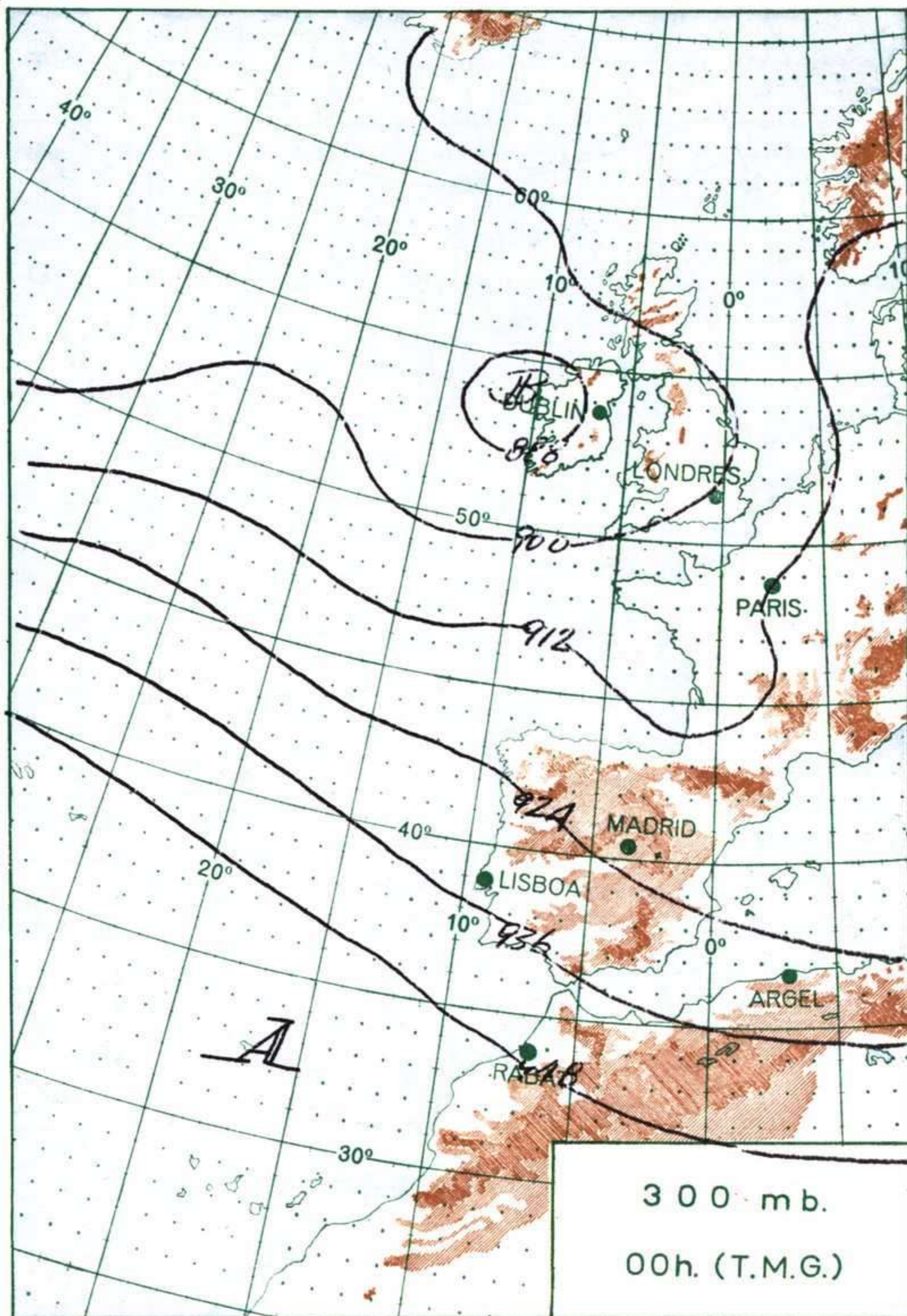
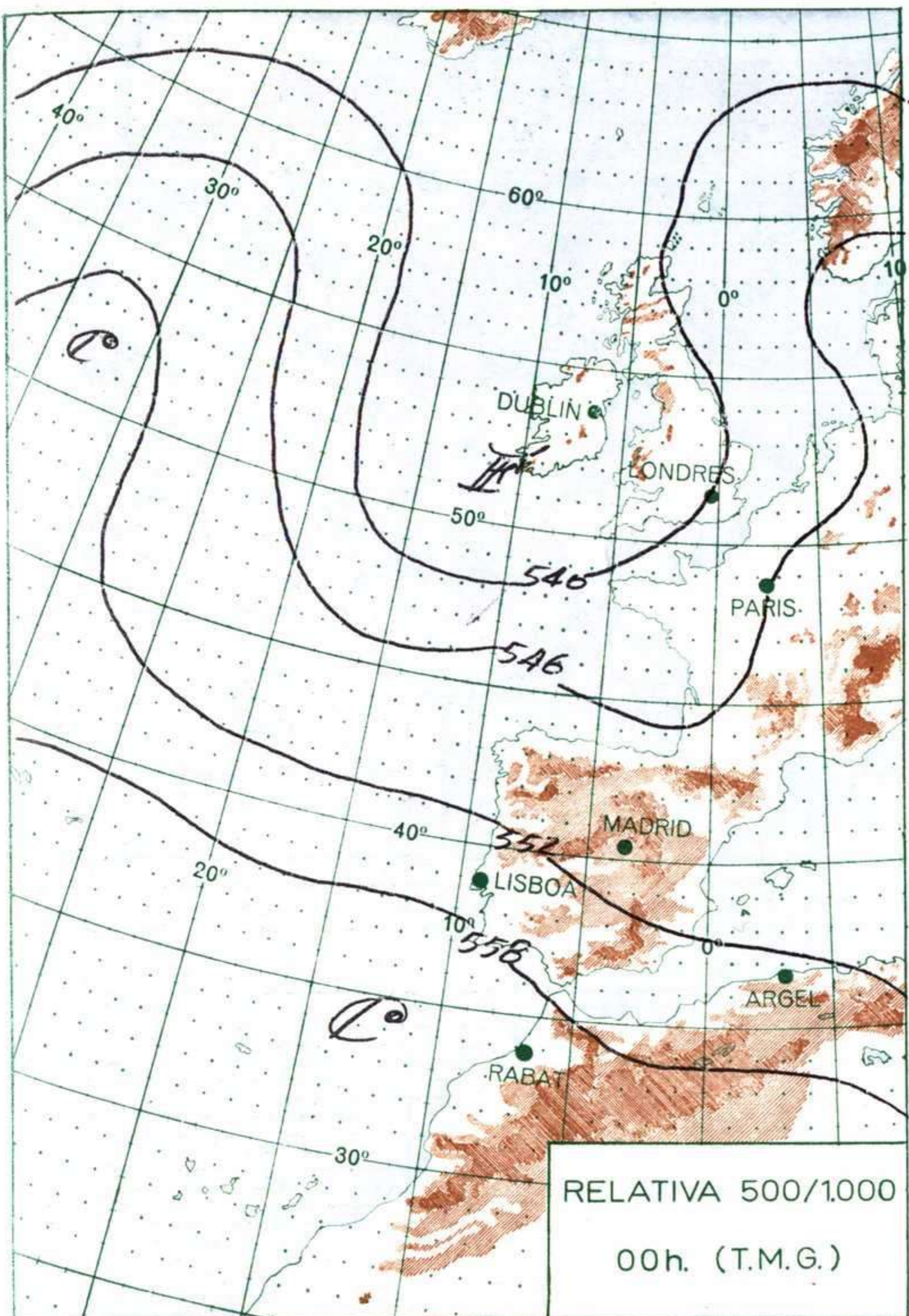
INFORMACION GENERAL DE LAS ULTIMAS 24 HORAS (DE 19 HORAS DE AYER A 19 HORAS DE HOY; HORA OFICIAL).

En la pasada noche se registraron lluvias débiles o moderadas en Galicia, Cantábrico oriental, cuenca del Ebro, Centro, sistema Ibérico, Pirineos. En el resto de España el cielo estuvo nublado, en cantidad escasa en Cataluña, Levante y Baleares. Durante el día ha llovido moderada o débilmente en Galicia, Cantábrico, alto Ebro y en puntos aislados de la cuenca del Duero. En el resto de España ha habido nubosidad variable, más escasa en las regiones mediterráneas. Las temperaturas han seguido relativamente bajas, pero en general ligeramente superiores a las de ayer.

PREDICCIÓN PARA EL JUEVES DIA 8.

En Galicia, Duero, Cantábrico, alto Ebro y Pirineos cielo cubierto con precipitaciones que podrán también afectar, aislada y ocasionalmente, a puntos de los sistemas Central e Ibérico. En el resto de la Península nubosidad abundante, constituida principalmente por nubes altas y medias. En Baleares aumento progresivo de la nubosidad. Las temperaturas, en general, seguirán su ascenso. En Canarias cielo nublado.





ALTITUDES

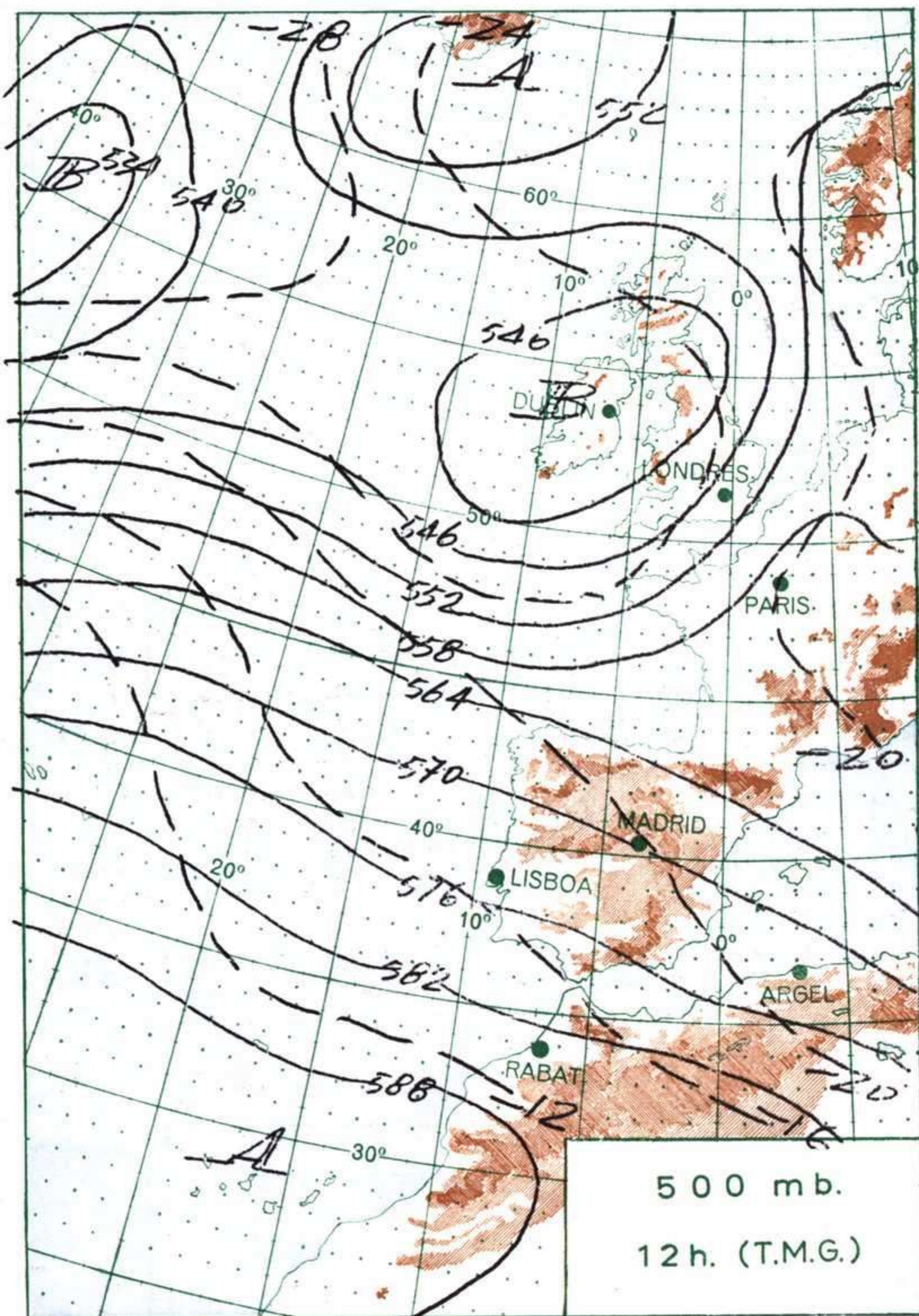
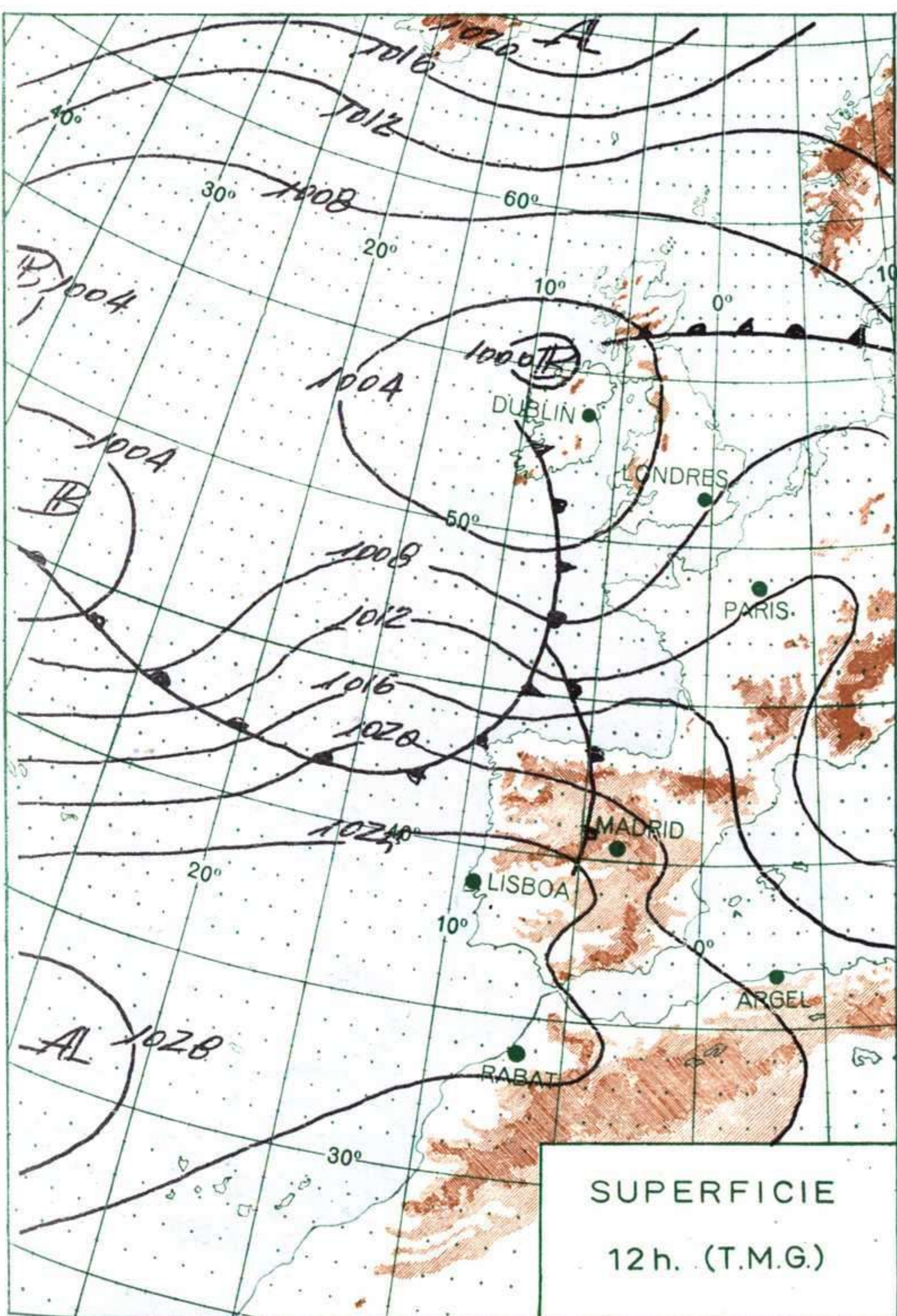
>2000
2000

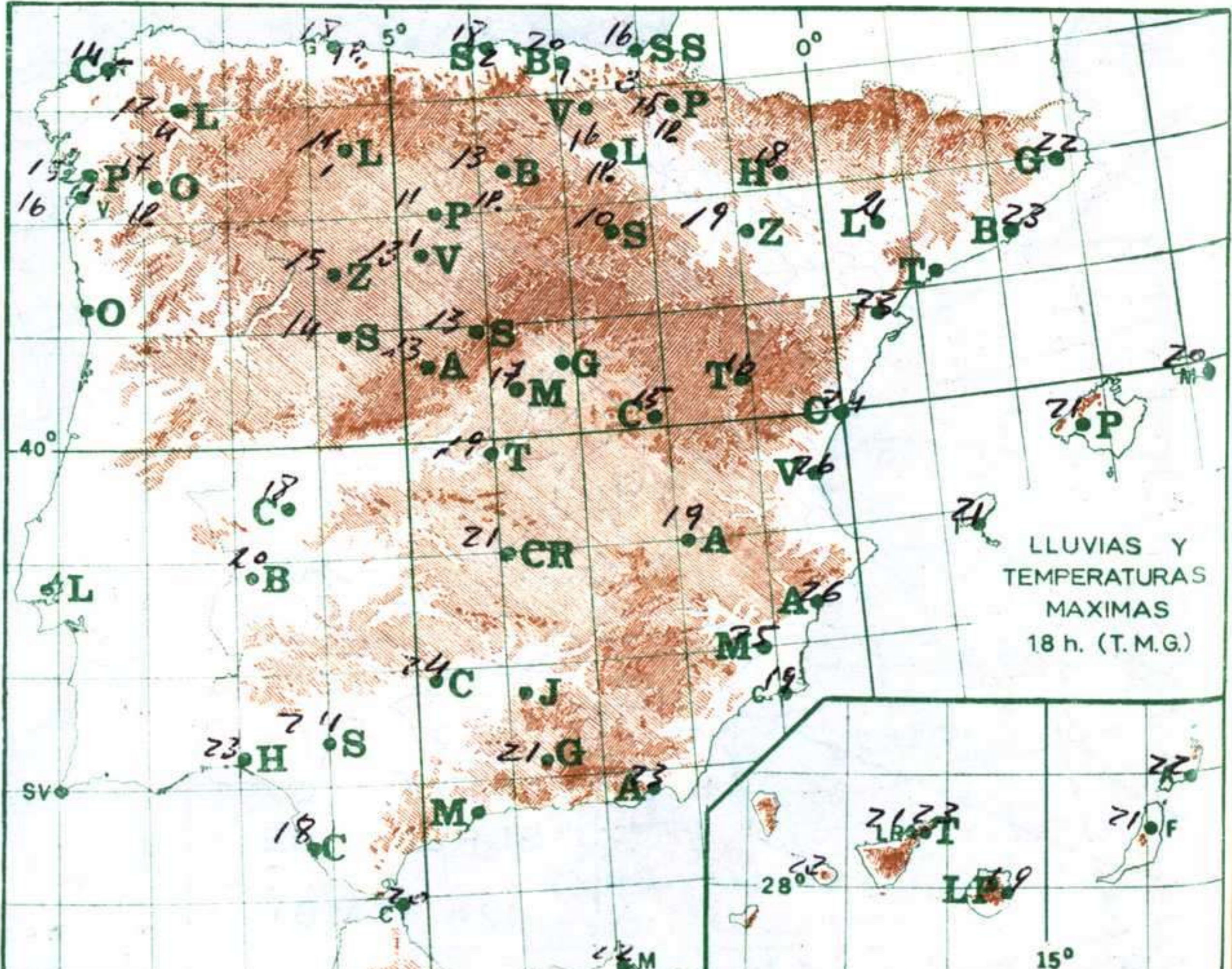
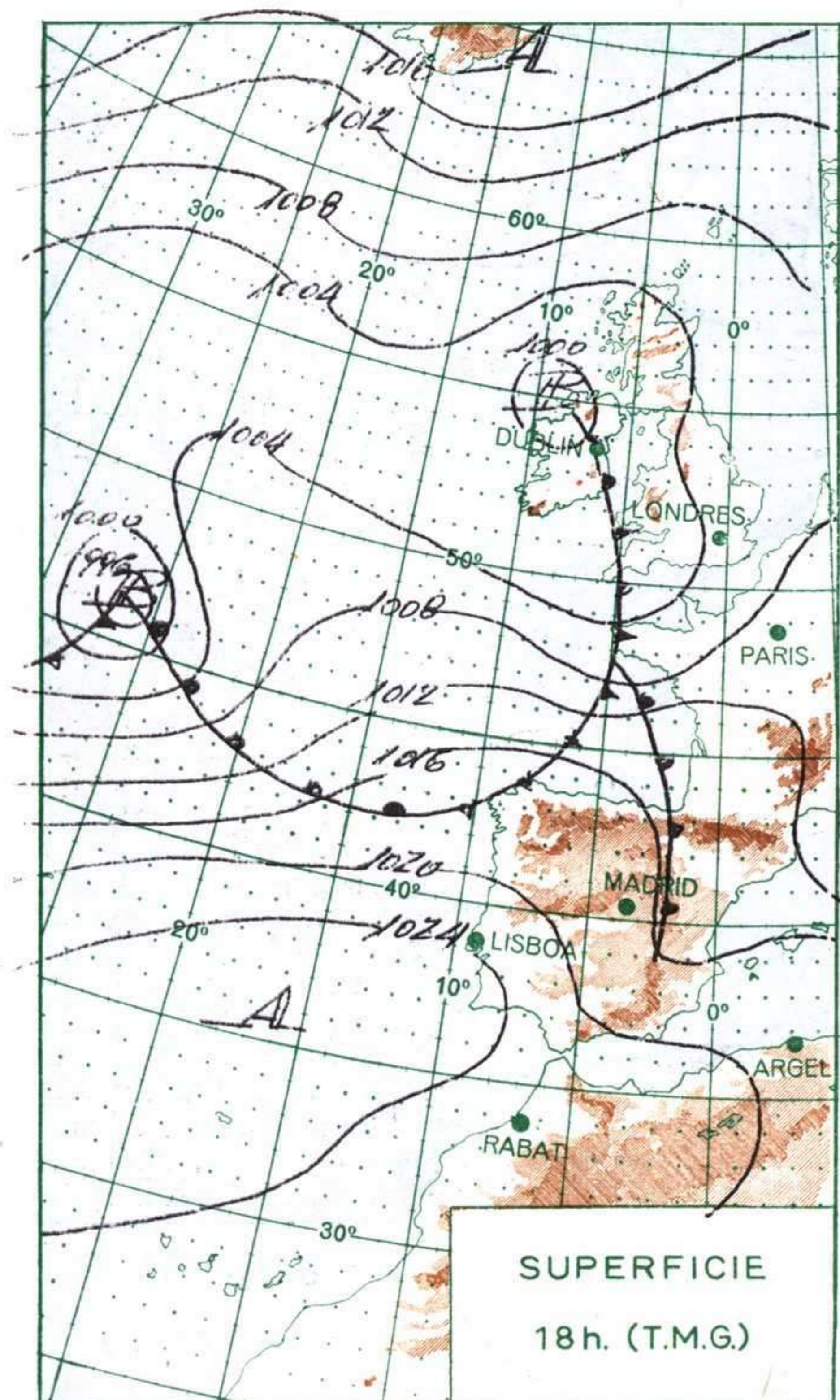
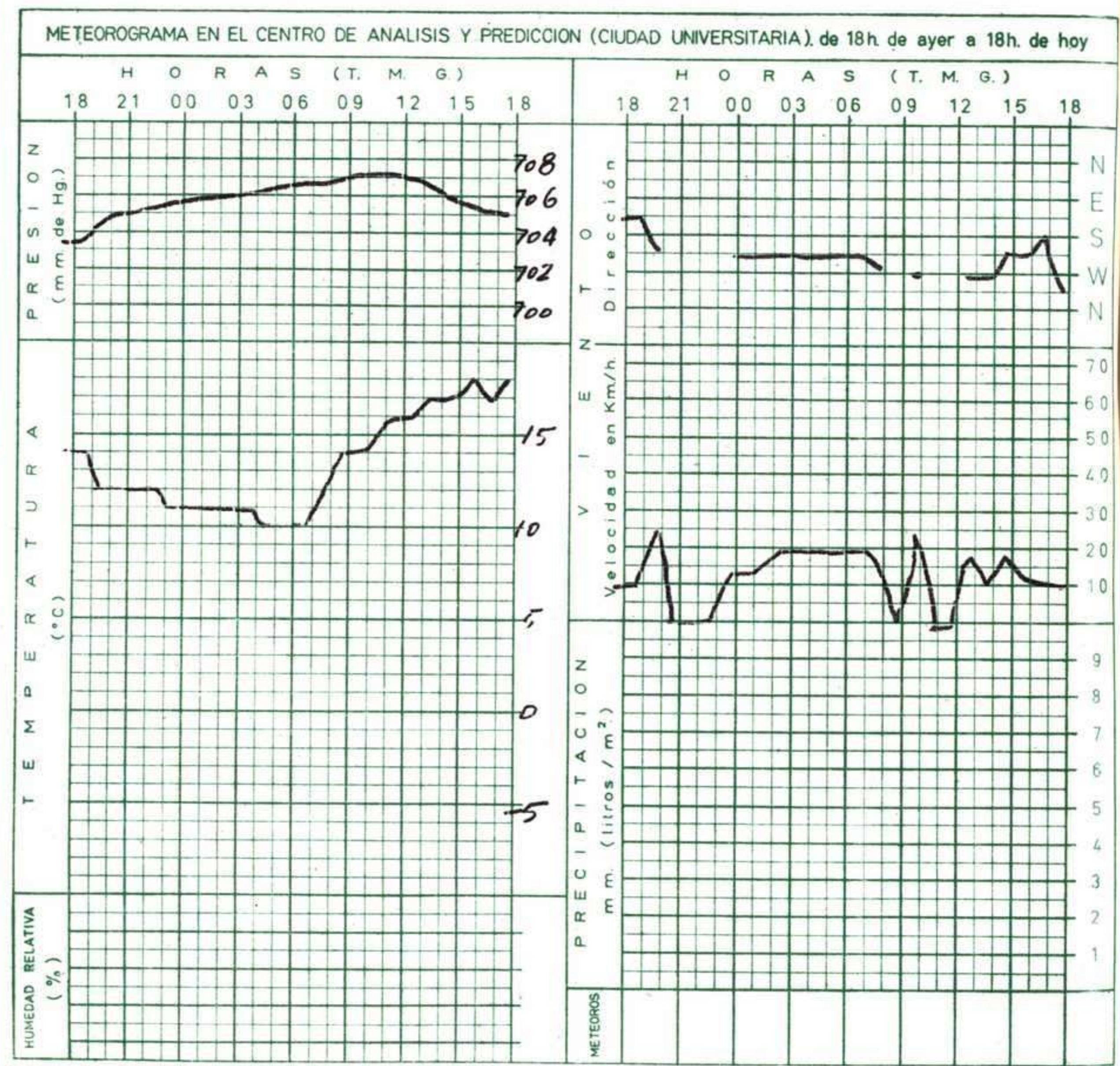
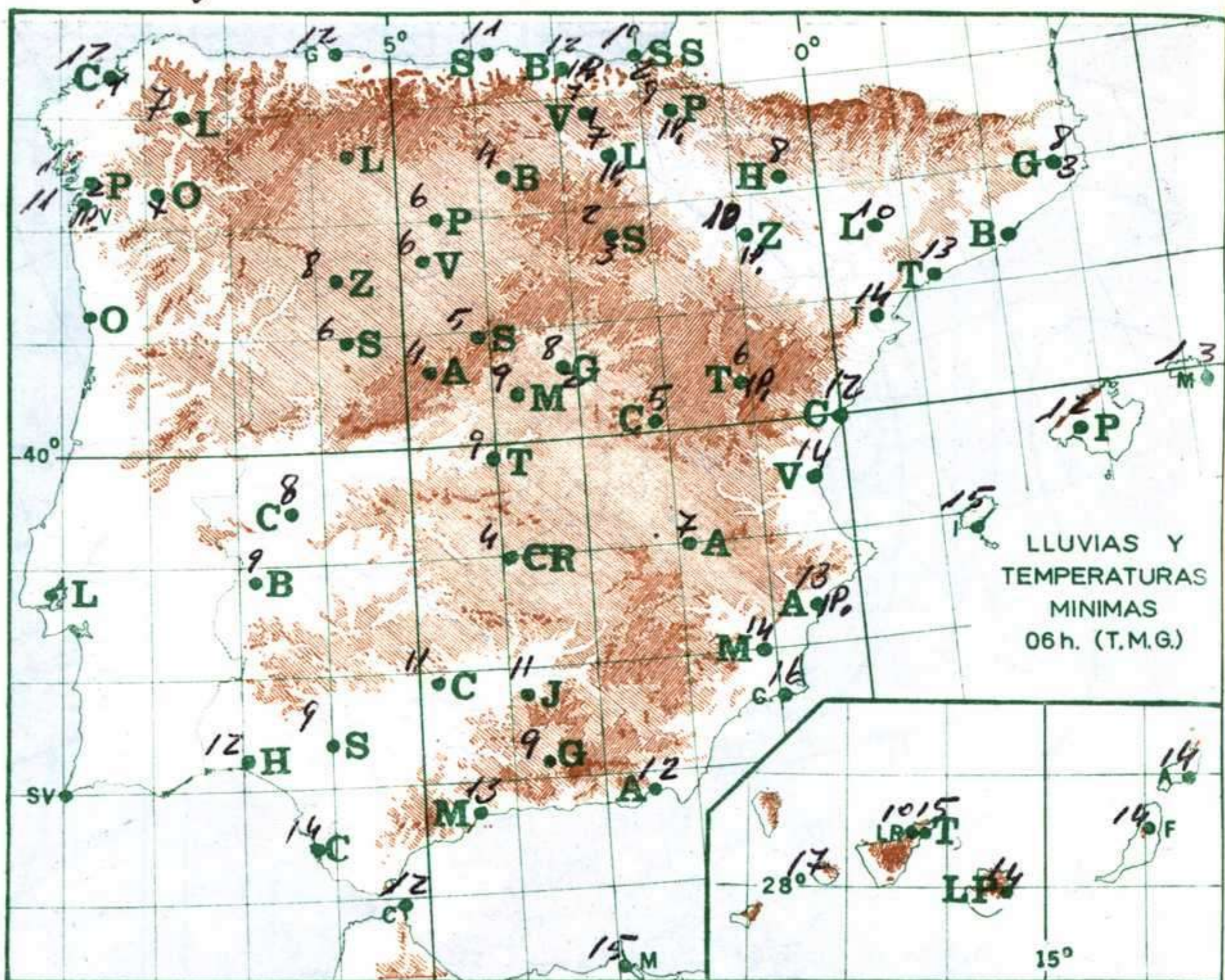
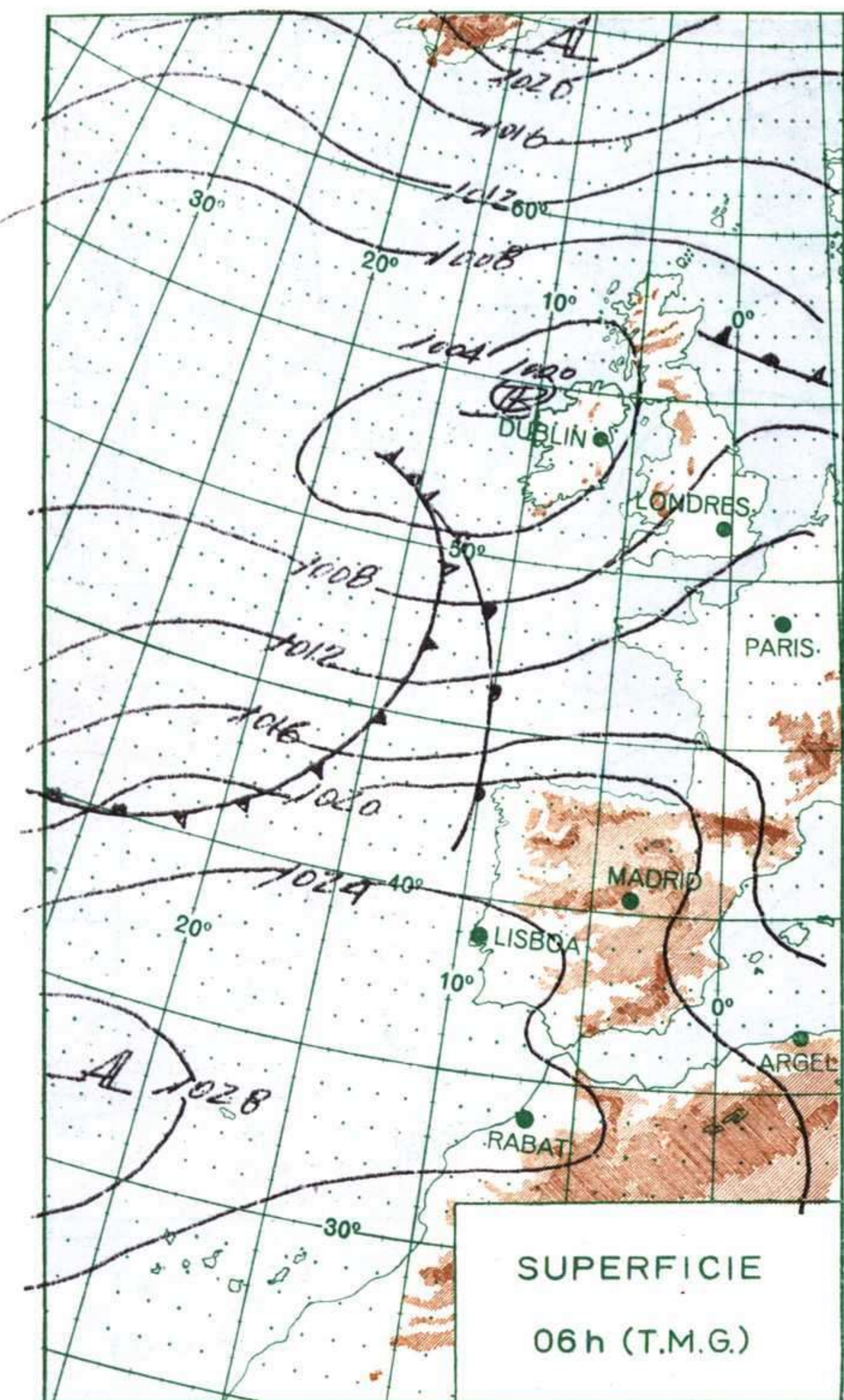
2000
1000

1000
500

500
0

Mts.





R A D I O S O N D E O S

La Coruña — 08 001						Zaragoza — 08 159						Madrid/Barajas — 08 221						Palma/Son Bonet — 08 302						Sta. C. Tenerife — 60 020					
Sondeo a 00 h. (TMG)						Sondeo a 00 h. (TMG)						Sondeo a 00 h. (TMG)						Sondeo a 00 h. (TMG)						Sondeo a 00 h. (TMG)					
Presiones tipo						Presiones tipo						Presiones tipo						Presiones tipo						Presiones tipo					
PPP	hhh	TT	DD	dd	ff	PPP	hhh	TT	DD	dd	ff	PPP	hhh	TT	DD	dd	ff	PPP	hhh	TT	DD	dd	ff	PPP	hhh	TT	DD	dd	ff
1000	182	11	18	23	09	1000						1000	154					1000						1000					
850	1516	4	50	28	18	850						850	1504	5	23	33	12	850						850					
700	3071	-4	24	28	28	700						700	3059	-4	41	30	20	700						700					
500	5650	-21	57	28	39	500						500	5640	-22		31	29	500						500					
400	7260	-35	57	29	46	400						400	7240	-35		33	50	400						400					
300	9200	-51		29	63	300						300	9170	-53		32	60	300						300					
250	10360	-58		29	79	250						250	10320	-58		32	65	250						250					
200	11770	-57				200						200						200						200					
150						150						150						150						150					
100						100						100						100						100					
70						70						70						70						70					
Puntos notables						Puntos notables						Puntos notables						Puntos notables						Puntos notables					
PPP	TT	DD	PPP	TT	DD	PPP	TT	DD	PPP	TT	DD	PPP	TT	DD	PPP	TT	DD	PPP	TT	DD	PPP	TT	DD	PPP	TT	DD	PPP	TT	DD
1015	12	24	424	-31	61							945	11	40															
882	4	02	369	-40	46							736	-4	00															
854	4	50	262	-58								676	-4	60															
818	2	03	214	-59								400	-38																
713	-4	15	195	-56								268	-59																
655	-10	56	161	-53								170	-53																
571	-13	11	125	-56								154	-56																
479	-24	59										120	-54																
Sondeo a 12 h. (TMG)						Sondeo a 12 h. (TMG)						Sondeo a 12 h. (TMG)						Sondeo a 12 h. (TMG)						Sondeo a 12 h. (TMG)					
Presiones tipo						Presiones tipo						Presiones tipo						Presiones tipo						Presiones tipo					
PPP	hhh	TT	DD	dd	ff	PPP	hhh	TT	DD	dd	ff	PPP	hhh	TT	DD	dd	ff	PPP	hhh	TT	DD	dd	ff	PPP	hhh	TT	DD	dd	ff
1000	163	13	19	22	15	1000						1000	171					1000						1000					
850	1509	5	00	25	33	850						850	1534	6	43	31	10	850						850					
700	3072	-4	10	27	42	700						700	3094	-3	51	32	30	700						700					
500	5650	-20	34	27	37	500						500	5690	-20		32	36	500						500					
400	7280	-31	56			400						400	7300	-33		32	35	400						400					
300	9270	-44				300						300	9270	-47		34	80	300						300					
250	10470	-53				250						250	10450	-57		34	58	250						250					
200	11880	-63				200						200	11840	-60				200						200					
150	13680	-57				150						150						150						150					
100						100						100						100						100					
70						70						70						70						70					
Puntos notables						Puntos notables						Puntos notables						Puntos notables						Puntos notables					
PPP	TT	DD	PPP	TT	DD	PPP	TT	DD	PPP	TT	DD	PPP	TT	DD	PPP	TT	DD	PPP	TT	DD	PPP	TT	DD	PPP	TT	DD	PPP	TT	DD
1013	13	27	114	-56								947	14	57	200	-60													
916	7	00										780	-1	25															
741	-1	00										722	2	36															
672	-6	16										638	-2	61															
514	-18	35										605	-7																
398	-31	56										485	-22																
194	-64											291	-49																
180	-58											222	-63																

Estación	Logro	Sevill	Tortosa	Prat													
	Indicativo	084	391	238	181												
Día/hora	7/00	7/00	7/12	7/18													
Altitud	dd ff	dd ff	dd ff	dd ff	dd ff	dd ff	dd ff	dd ff	dd ff	dd ff	dd ff	dd ff	dd ff	dd ff	dd ff	dd ff	dd ff
Tierra																	
1.000	30 16	31 16	30 24	28 12													
1500	30 24	31 14	31 26	28 09													
2.000	30 42	30 14	30 24	30 14													
3.000		31 19	01 06	31 22													
4.000		31 24	29 39	29 28													
5.500																	
7.000																	
9.000																	
10.500																	
12.000																	

