



MINISTERIO DEL AIRE

Boletín diario del Servicio Meteorológico Nacional

AÑO XIX
2ª Epoca

MADRID DOMINGO 22 DE NOVIEMBRE DE 1970

Núm. 326.

CENTRO DE ANALISIS Y PREDICCIÓN (Ciudad Universitaria) - APARTADO 285 - MADRID. - Teléf. 2 44 35 00

ESTACIONES	TEMPERATURA		PRECIPITACION		Horas de sol	ESTACIONES	TEMPERATURA		PRECIPITACION		Horas de sol	ESTACIONES	TEMPERATURA		PRECIPITACION		Horas de sol	TEMPERATURAS EXTREMAS (De las capitales Peninsulares)
	Máx.	Mín.	Noche	Día			Máx.	Mín.	Noche	Día			Máx.	Mín.	Noche	Día		
La Coruña	17	10	1	2	3.0	Navacerrada (*)	5	-2		1	2.5	Castellón	20					MAXIMA: 21° en Murcia y Valencia. MINIMA: 3° bajo cero en Teruel.
Monteventoso	15	9	ip	4		Madrid/Barajas	13	-1			1.5	Valencia (A)	19	6			9.2	
Bares						Madrid	11	3			1.2	Valencia	21	8				
Lugo (P.Centro)	12	6	7	10	3.0	Madrid/C.Vientos	12					Alicante (A)	20	10			9.3	
Santiago (A)	16	8	1	13	1.5	Getafe	12					Alicante	20					
Pontevedra	18	14	2	11	3.0	Guadalajara	12	3				Aitana	10					
Vigo (A)	14	8	2	3		Toledo		3			8.7	Murcia/Alcant.	20				7.3	
Vigo	17	10	2	1	1.4	Cuenca	13	-1			9.2	Murcia	21	6			9.2	
Orense						Molina de Arag.						Castillo Galeras	12	11				
Ponferrada		7	ip			Ciudad Real	14	-2			8.2	San Javier	19	5			9.2	
Asturias (A)	14	9		1	6.3	Albacete (A)	13	-2			7.9							OBSERVACIONES DE MADRID (Parque del Retiro)
Gijón	16	11	ip	1	7.3	Cáceres	15	2										
Santander (A)	17					Badajoz (A)	17	5			6.6	Sevilla (A)	19	6			8.7	
Santander	17					Vitoria (A)	13	6				Córdoba (A)	19	6			9.2	
Bilbao (A)	17	5	ip		6.4	Logroño	11					Jaén	17	8				
S. Sebastián/Ig.	14	8	ip		5.9	Logroño (A)	14					Granada (A)	16	2			7.0	
S. Sebastián (A)	17	X	X		5.2	Pamplona	12	2			7.0	Huelva	20	8			9.1	
						Huesca/Monfl.	12	3			8.8	Jerez de la F.ª (A)	17	7				
						Candanchú (*)						Cádiz		11			8.0	
						Veruela						San Fernando	21					
León (A)	6	3	ip	3	6.3	Daroca	14	1			7.3	Tarifa	17	12			4.7	
Zamora	12		ip			Zaragoza (A)	14	5			9.1	Málaga (A)	19	X			8.8	
Palencia	9	6		4	7.0	Zaragoza	14	4				Almería (A)	20					
Burgos (A)						Calamocha	12	-3			8.0							
Burgos						Teruel	12	-3				Palma de M.ª (A)	18	1			9.3	
Valladolid (A)	10	2	ip		7.2	Lérida	15	4			7.4	Mahón (A)	17	12			7.7	
Valladolid	11	4	ip		7.3	Montseny (*)	5	-1			8.5	Ibiza (A)	20	9				
Soria	9	1			4.6	Gerona (A)	18	-2				S.ª C. de la Palma (A)	22	14			2.0	
Salamanca (A)	13	3			6.3	La Molina (*)		X				Izaña (*)	10	11			4.7	
Avila	10					Barcelona	10	10			X	S.ª C. de Tenerife (A)	19	11			4.7	
Segovia	12	4			6.6	Barcelona (A)	17	9			8.0	S.ª C. de Tenerife	20	16			8.7	
						Reus (A)	16	6			4.0	Las Palmas (A)	22	17			0.7	
						Tarragona	18	11			8.2	Fuerteventura (A)	22	13	ip		3.0	
						Tortosa	19	10			8.7	Lanzarote (A)	22	17	ip		0.3	
												Ceuta	19				9.3	
												Melilla	18	12			8.7	
												V. Cisneros (A)	25	15			10.0	

TEMPERATURAS
Máx. 10,2 a 14,00 h.
Mín. 3,2 a 7,15 h.
a 1 h. 4,7 a 13 h. 8,2
a 7 h. 3,4 a 18 h. 9,6

PRESIONES
Máx. 711,8 mm. a 10,40 h.
Mín. 709,1 mm. a 8,00 h.
a 1 h. 710,0 a 13 h. 710,8
a 7 h. 710,7 a 18 h. 710,0

VIENTO
Veloc. máx. m/s. a h.
Dirección: S. E.
Recorrido en 24 horas 80 km.

(*) Estaciones situadas a más de 1.600 metros sobre el nivel del mar.

NOTA.—Los datos de este Boletín comprenden las observaciones desde las 18 h. T. M. G. de ayer a las 18 h. T. M. G. del día de hoy

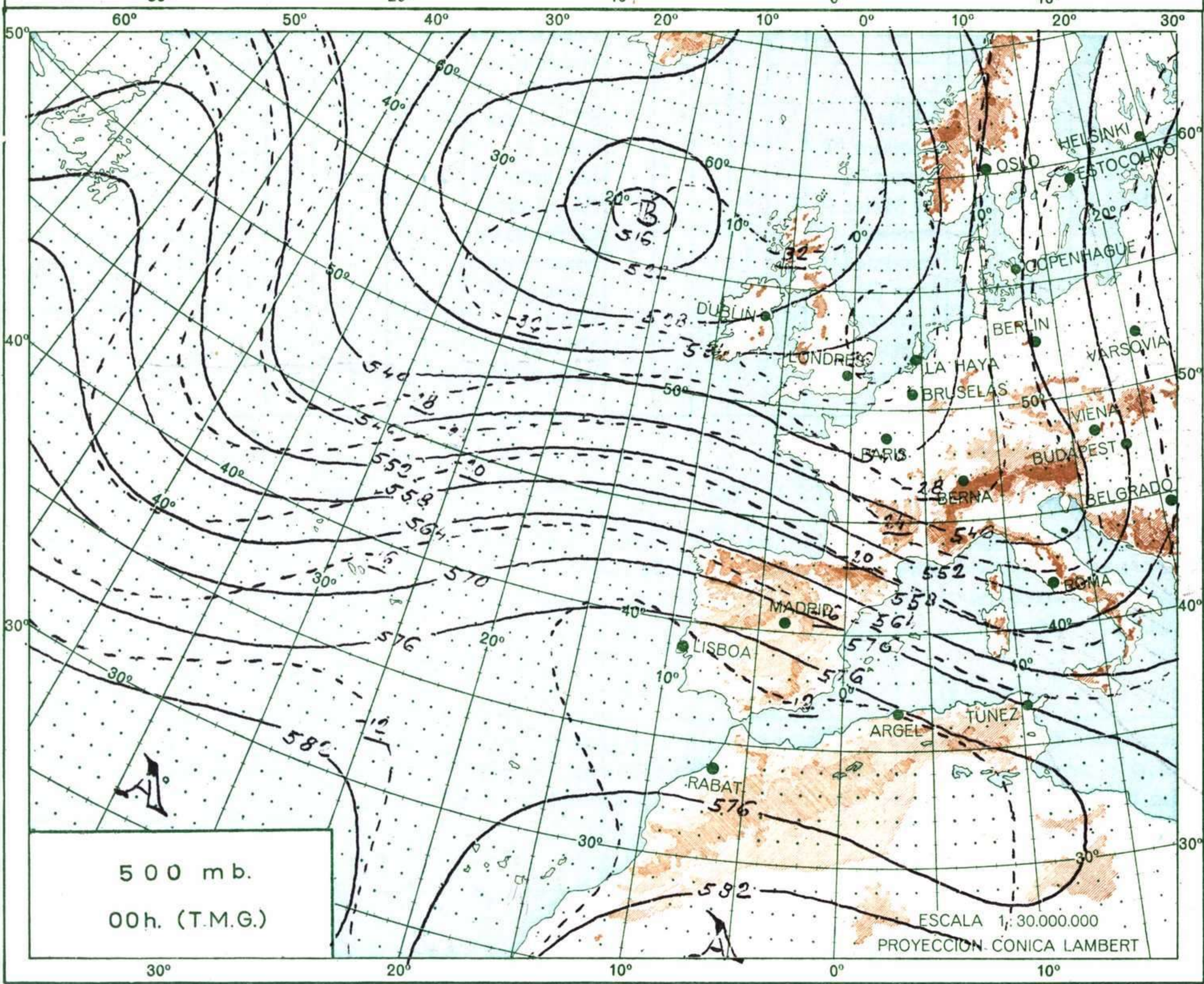
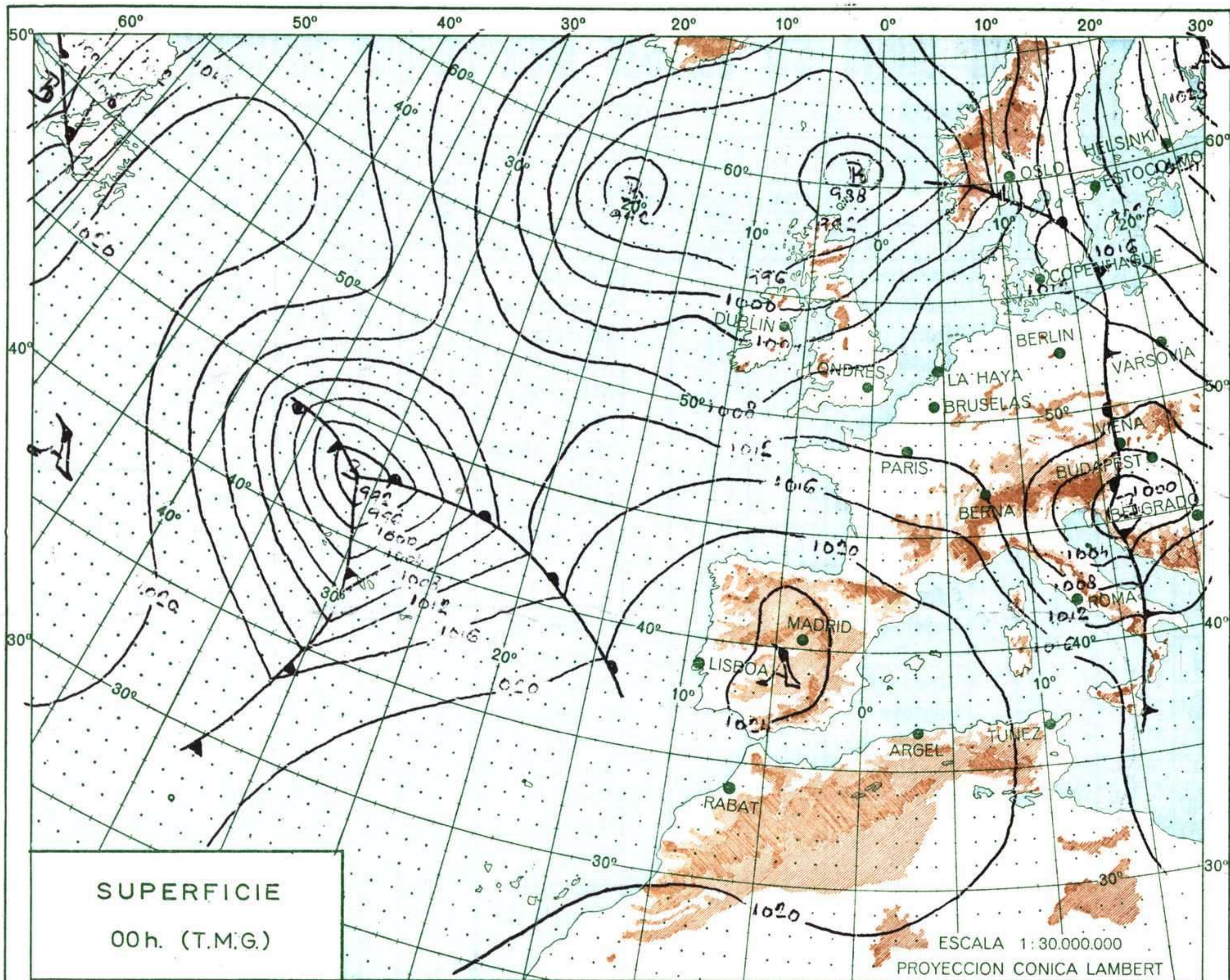
Las horas de sol corresponden al día de ayer.

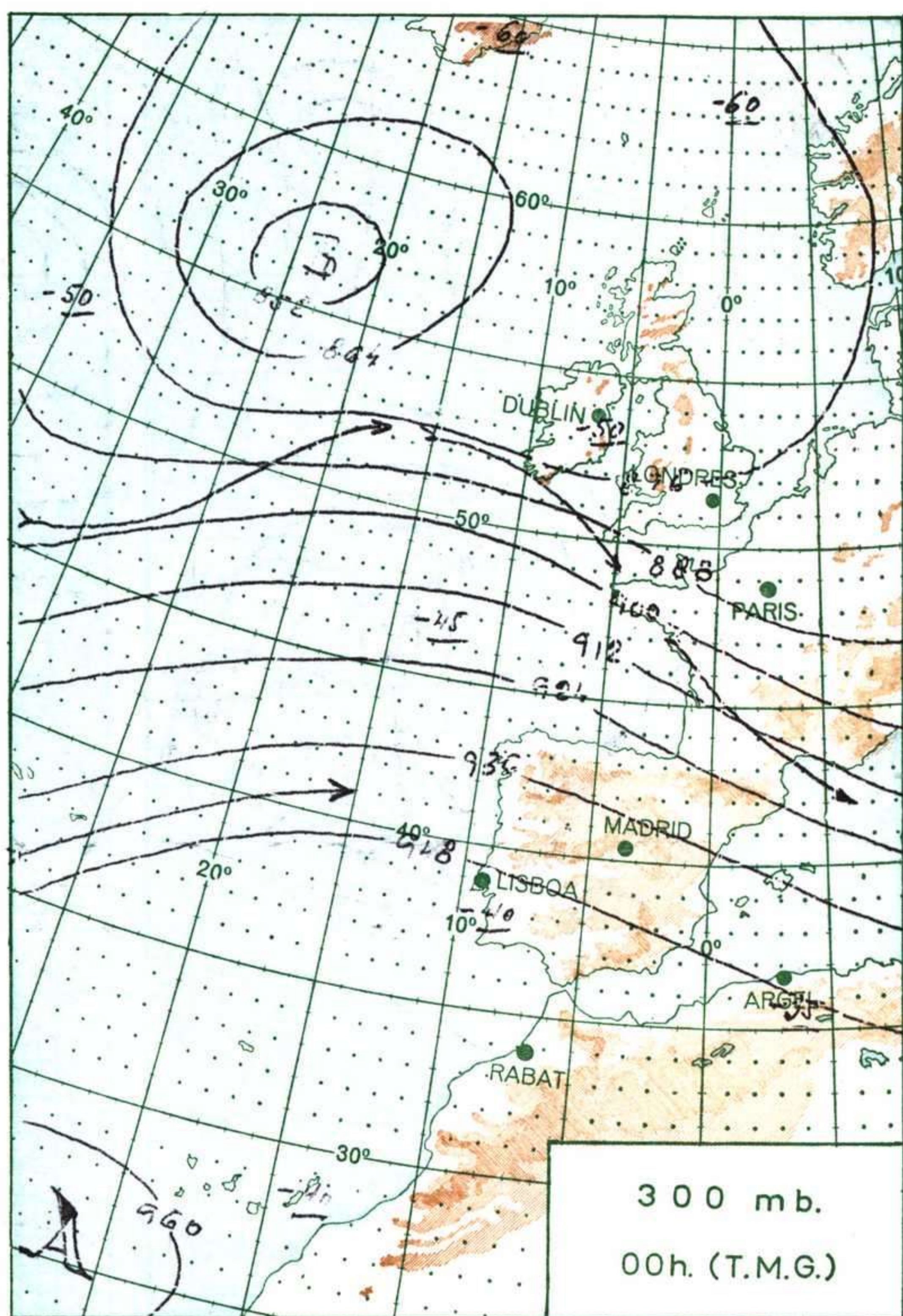
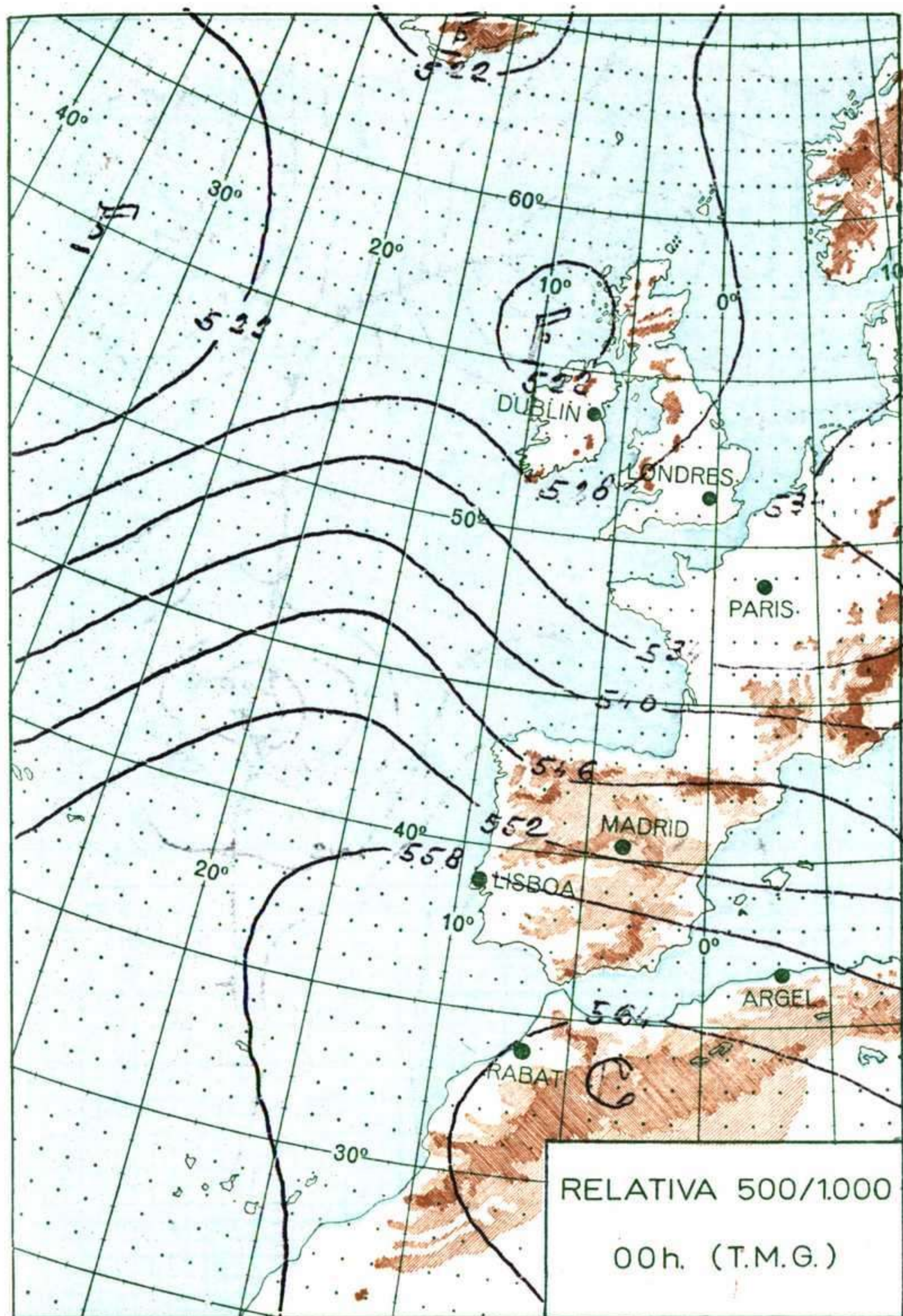
INFORMACION GENERAL DE LAS ULTIMAS 24 HORAS (DE 19 HORAS DE AYER A 19 HORAS DE HOY, HORA OFICIAL)

Durante las últimas 24 horas ha llovido con intensidad en Galicia y débilmente en el Cantábrico y valle del Duero. Destacan 17 litros por metro cuadrado en Lugo, 14 en Santiago y 13 en Pontevedra. En el resto del país el cielo ha permanecido parcialmente nuboso con temperaturas máximas próximas a los 20° o ligeramente superiores en Andalucía, Levante, Baleares y Canarias.

PREDICCIÓN PARA EL LUNES DIA 23.

Cielo cubierto en la baja Galicia con lluvias intensas. Aumento de la nubosidad en el resto de la vertiente atlántica con precipitaciones persistentes en el bajo Duero y que progresivamente se extenderán al resto de la meseta superior y más tarde o a última hora a Extremadura, Centro y bajo Guadalquivir. Cielo parcialmente nuboso en el Ebro y Cataluña. Buen tiempo en Levante, Baleares y Canarias.





ALTITUDES

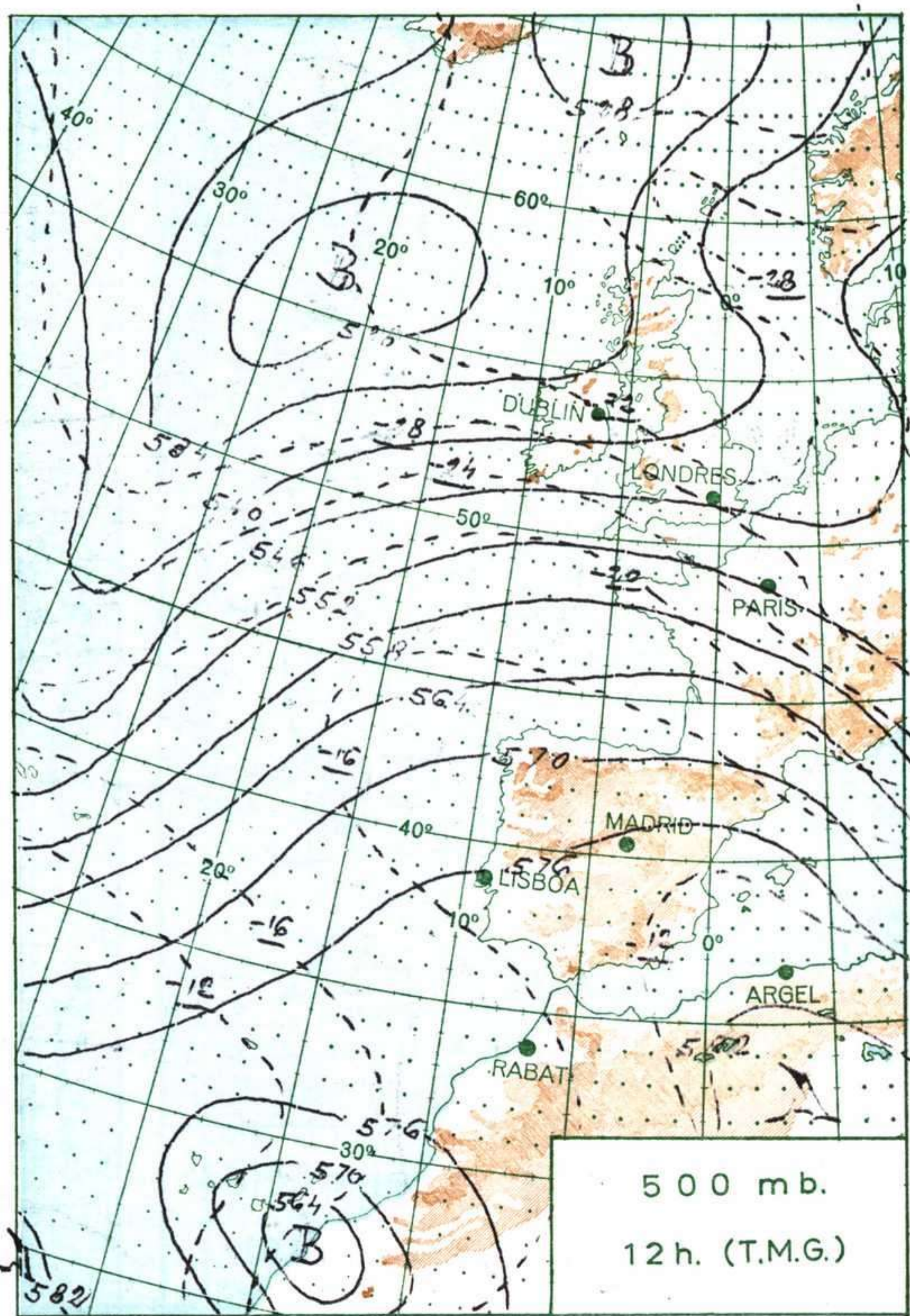
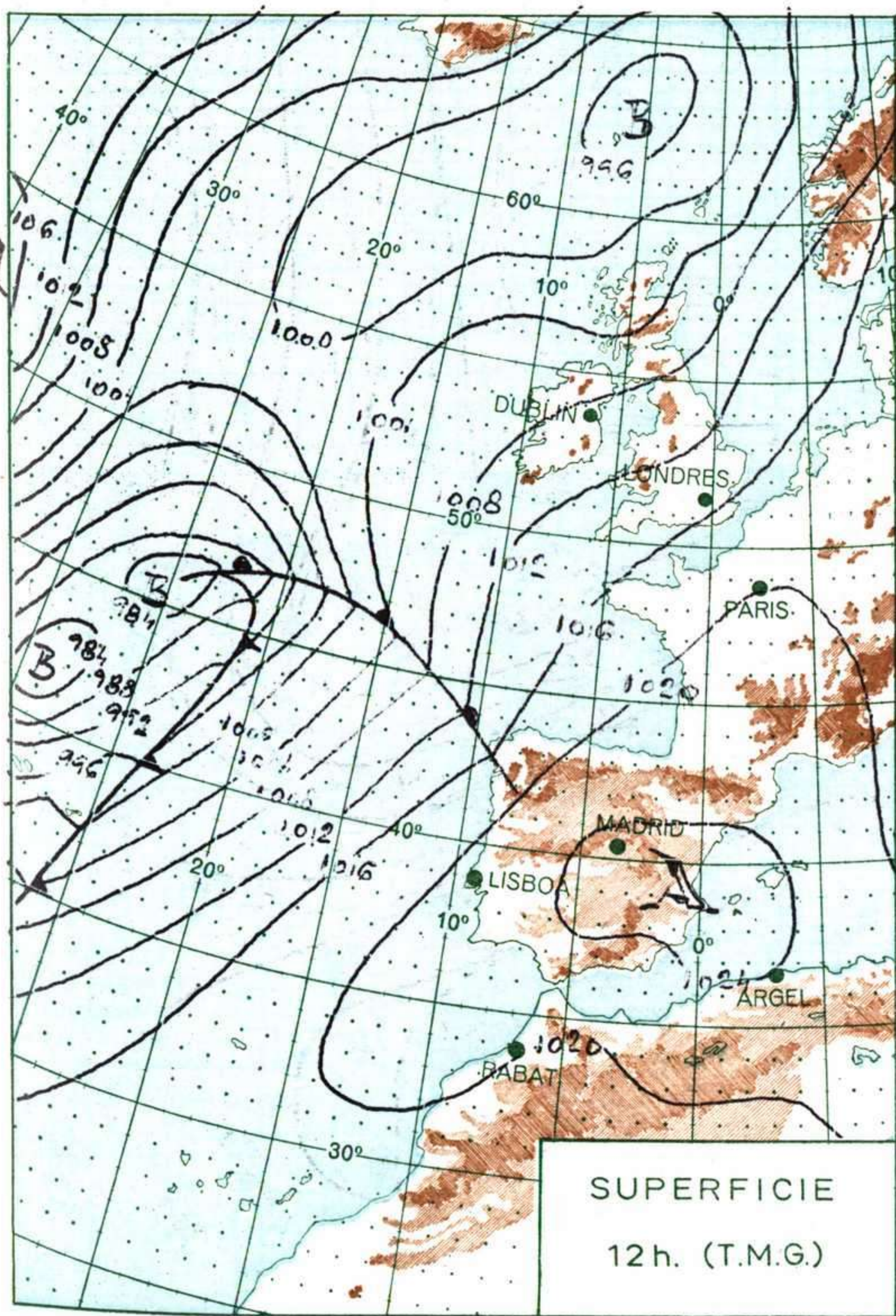
> 2000
2000

2000
1000

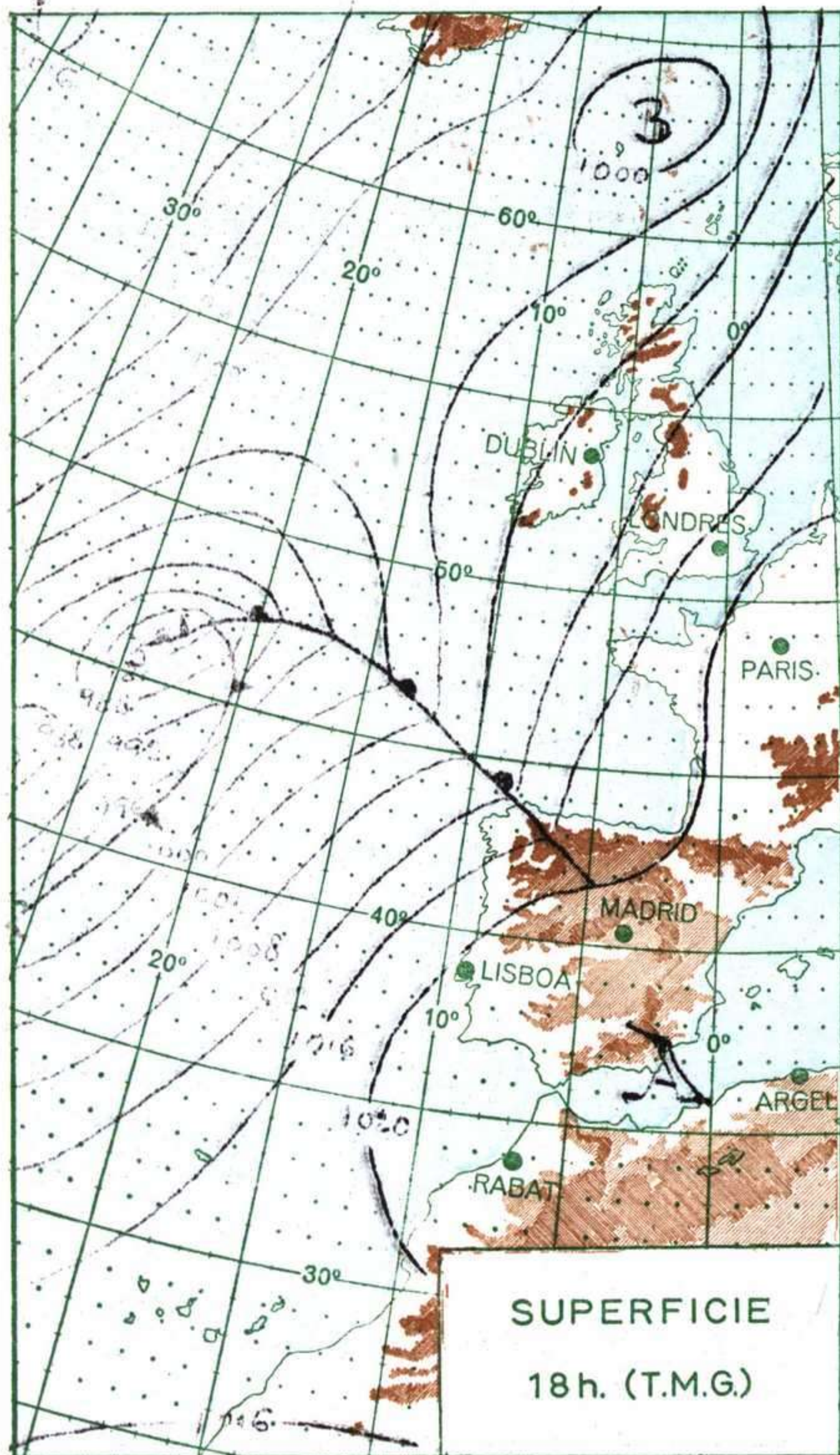
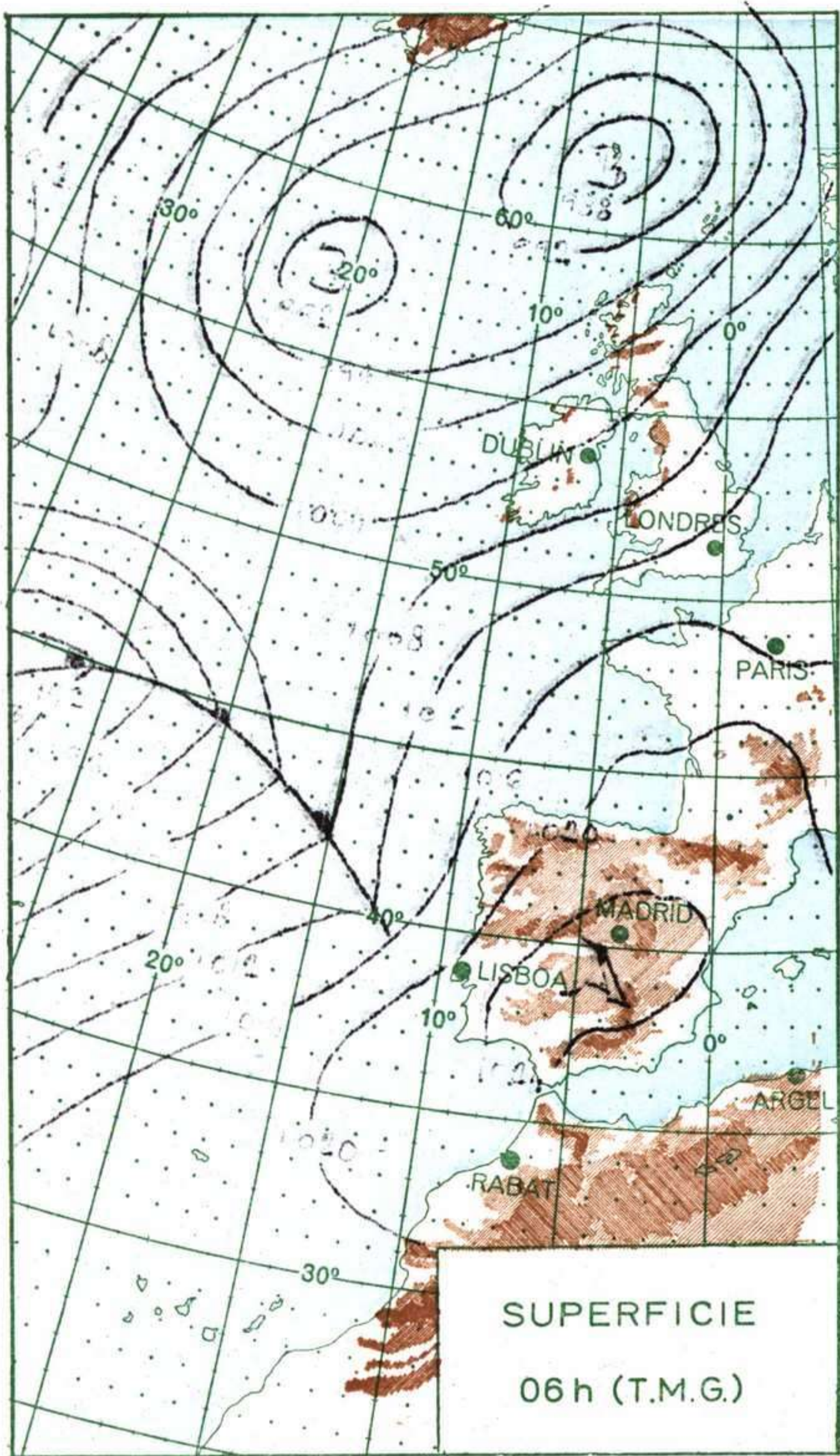
1000
500

500
0

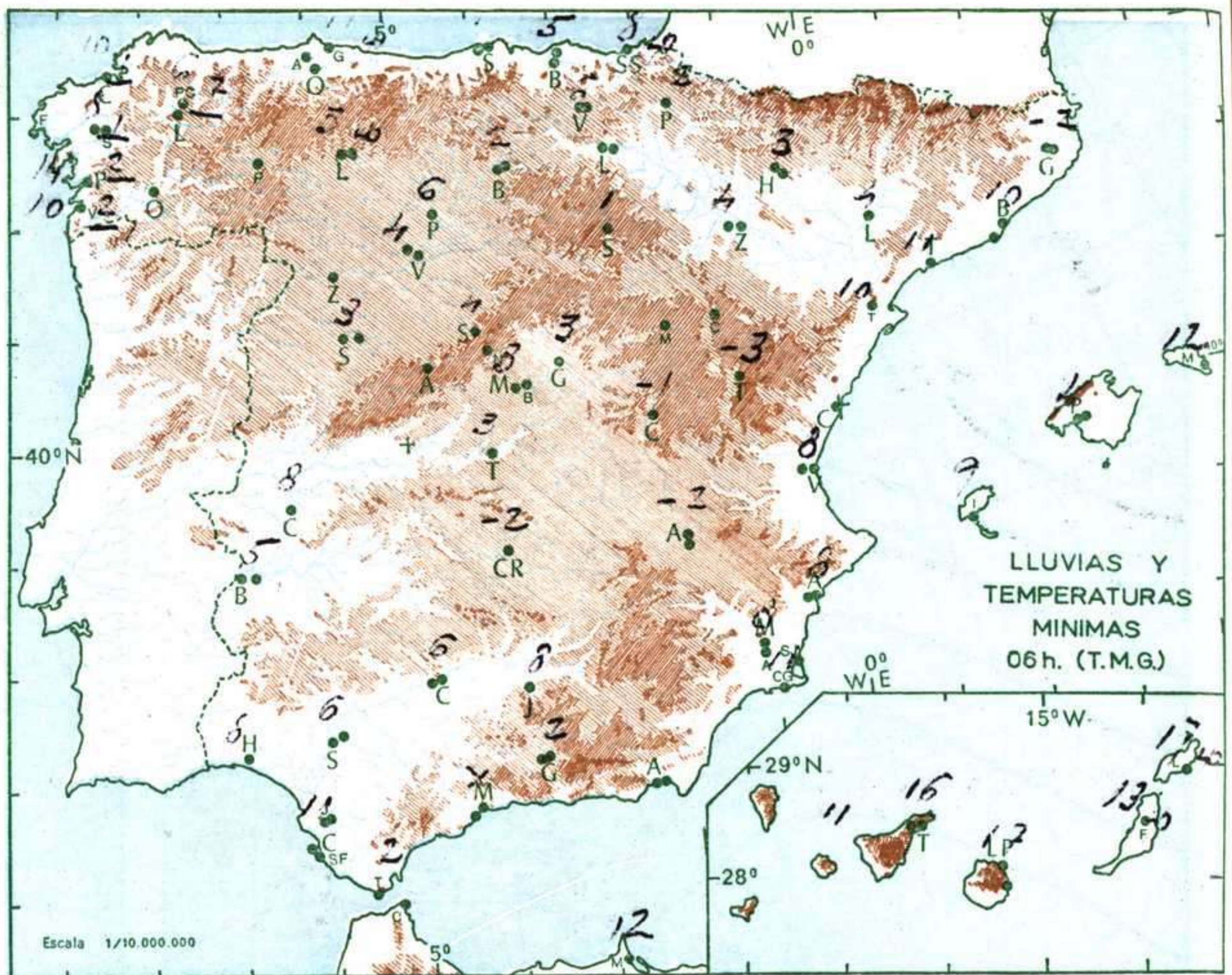
Mts.



Día de

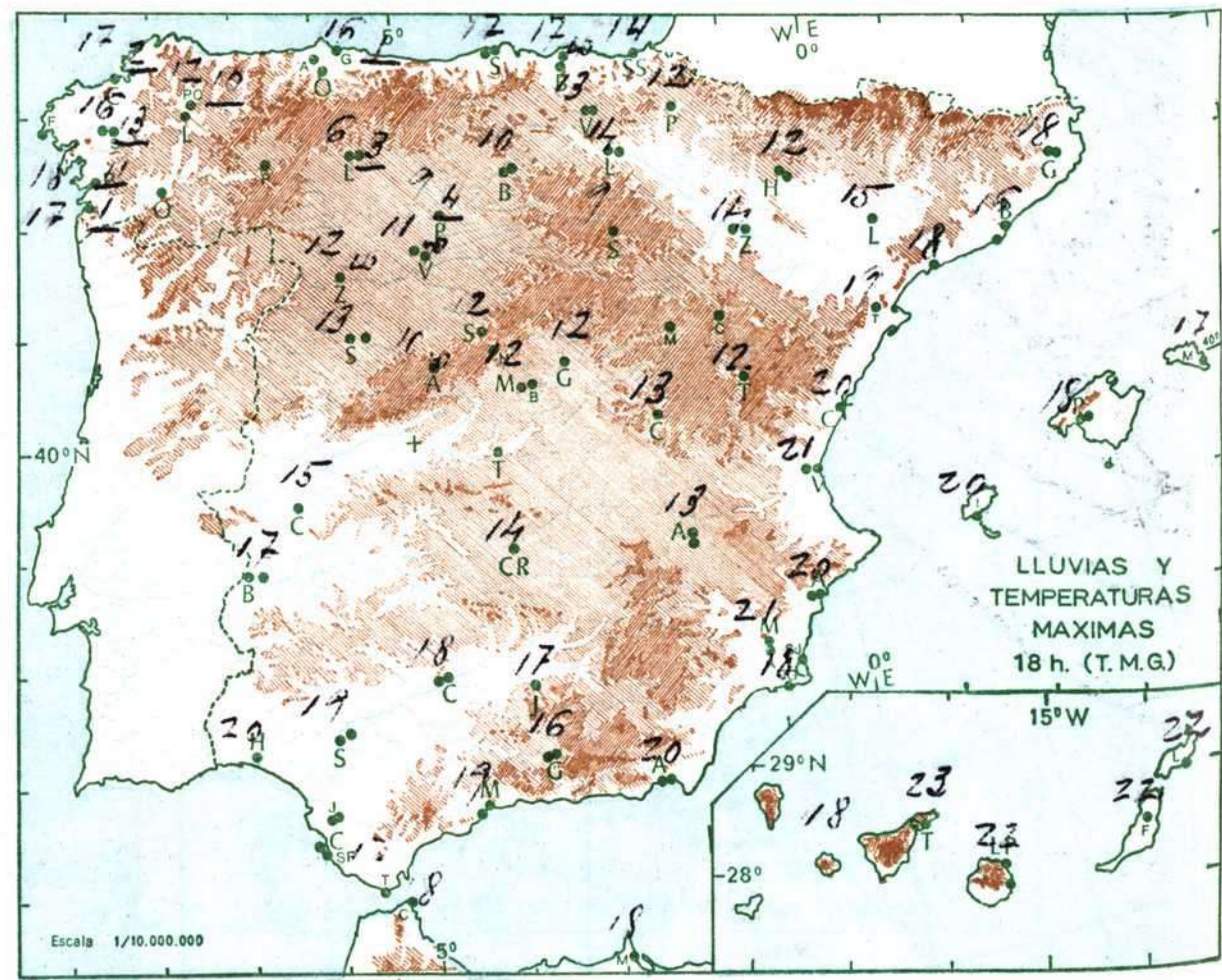


de 1.970



METEOROGRAMA EN EL CENTRO DE ANALISIS Y PREDICCIÓN (CIUDAD UNIVERSITARIA). de 18h. de ayer a 18h. de hoy.

	HORAS (T.M.G.)								HORAS (T.M.G.)								
	18	21	00	03	06	09	12	15	18	18	21	00	03	06	09	12	15
PRESIÓN (mm de Hg)																	
TEMPERATURA (°C)																	
HUMEDAD RELATIVA (%)																	
PRECIPITACION (mm. (líros / m ²))																	
VELOCIDAD (Km/h)																	
DIRECCIÓN																	
METEOROS																	



MADRID, Dia 22 de NOVIEMBRE de 1.970

Núm. 326.

Main data table with columns for R A D I O S O N D E O S (LA CORUÑA, MADRID / BARAJAS, PALMA DE M./SON BONET, SANTA CRUZ DE TENERIFE) and VIENTO EN ALTITUD (Altitud, Estación, Indicativo, Dia/hora). It includes sub-sections for Presiones tipo and Puntos notables.

