



# MINISTERIO DEL AIRE

## Boletín diario del Servicio Meteorológico Nacional

AÑO IX  
2.ª EPOCA  
Núm. 35

MADRID, JUEVES 4 DE FEBRERO DE 1960.

PRECIOS DE SUSCRIPCIÓN: España, ptas. año. Extranjero, ptas. año. OFICINA CENTRAL METEOROLÓGICA. Apartado 285. MADRID. Teléfono 25 92 33

ESTACIONES	TEMPERATURA		PRECIPITACION		Horas de sol	ESTACIONES	TEMPERATURA		PRECIPITACION		Horas de sol	ESTACIONES	TEMPERATURA		PRECIPITACION		Horas de sol
	Máx.	Mín.	Noche	Día			Máx.	Mín.	Noche	Día			Máx.	Mín.	Noche	Día	
La Coruña...	13	10	ip	1	3.4	Navacerrada (*)	0	-4	1			Castellón ...	17	7		ip	4.4
Vares ...	12	7	1	7		Barajas...	9	5			0.6	Játiva ...	16				
Monteventoso...	10	7	1			Madrid...	8	4			0.7	Valencia ...	15	9			6.4
Otero de Rey...	11		x	1		Getafe...	9	4	ip		1.3	C. S. Antonio...	18	8			
Finisterre ...	12	10	1	13		Alcalá ...	8	2				Alcoy ...	19				
Santiago (A.)...	12	7	4	6	1.1	Toledo...	9	6	ip		3.5	Alicante ...	17	9			7.5
Vigo ...	13	8	5	3	3.5	Cuenca...	8	3			4.3	Rabasa...	17	6			7.5
Ponferrada ...	9	6		1		Molina...	7	2				Murcia...	18	8			7.5
						Ciudad Real ...	11	5	ip		7.0	Alcantarilla ...	18	5			6.7
						Albacete ...	12	5			5.0	San Javier...	19	4			0.0
						Cáceres...	12	6	1			C. Galeras...	15	10			
						Badajoz ...	14	8	ip		4.2						
Gijón ...	14	9		ip	1.2	Vitoria...	9	4				Sevilla...	16	10	ip		8.3
Cabo Mayor...	14	9				Logroño ...	11	1	ip		0.2	Córdoba ...	14	9			7.4
Santander...	14	8		6	0.9	Pamplona...	10	0				Jaén ...	13	6			
Punta Galea ..	15	8		1		Candanchu (*)	4	-3				Granada (A.)...	13	2			6.8
Sondica ...	16	6		1		Monflorite..	8	2			0.1	Cartuja...	13	3			
Igueldo...	12	8		5	1.0	Veruela...	10					Huelva...	17	11	1		5.9
						Calatayud...	9	4				Jerez ...	16	7	ip	3	
León ...	7	2	1	1	0.6	Daroca...	8	4				San Fernando...	16	10		ip	6.0
P. Sanabria ...	6	3	ip	ip	1.3	Sanjurjo ...	12	1			0.2	Tarifa ...	16	12			
Zamora ...	10	3			0.0	Zaragoza ...	12	3				Málaga...	19	7			9.7
Palencia ...	7	3				Valenzuela..	x	0				Almería ...	16	8			5.2
Villafría ...	6	2	ip			Calamocha..	8	1				Ibiza ...					
Burgos...	6	2			2.0	Teruel ...	11					P. Mallorca ...		3			4.0
Valladolid...	7	2		ip	-2.1							Mahón...	15	9			7.2
Villanubla...	6	1			2.3							S. C. Tenerife.	21	14			6.9
Soria ...	5	1	1		0.9	Lérida...	12	0				Izaña (*) ...	8	1			8.2
Salamanca...	13	2		ip	2.3	La Molina (*)	3	-4			4.5	Gando...	21	12			0.7
Ávila ...	7	0				Gerona...		2				Los Rodeos ...	17	8			8.4
Segovia ...	6					Cabo Bagur ...	15	8				Fuerteventura ..	19	12			
						Barcelona...	13	8			5.0	Lanzarote...	23	13			4.0
						Prat ...						Melilla...	20	4			
						Montseny (*)	4	-2			7.0	Ifni ...	20	x			
						Reus ...	14	1			7.6	V. Cisneros ...	19	7			0.0
						Tortosa...	15	7			5.6						

### TEMPERATURAS EXTREMAS (de las Capitales Peninsulares)

MAXIMA: 19° en Málaga.  
MINIMA: 0° en Ávila, Lérida y Pamplona.

### Observaciones de MADRID (Parque del Retiro)

TEMPERATURAS  
Máx. 8,4 a 14,00 h.  
Mín. 3,8 a 6,00 h.  
a 1 h. 5,9 a 13 h. 7,6  
a 7 h. 4,2 a 18 h. 7,2

### PRESIONES

Máx. 711,5 mm. a 12,00 h. hoy  
Mín. 709,8 mm. a 18,00 h. ayer  
a 1 h. 710,1 a 13 h. 710,8  
a 7 h. 710,3 a 18 h. 710,0

### VIENTO

Velo. máx. 8 m/s a 14,30.  
Dirección: Suroeste.  
Recorrido en 24 horas 175 km.

(\*) Estaciones situadas a más de 1.600 metros sobre el nivel del mar.  
NOTA. — Los datos de este Boletín comprenden las observaciones desde las 18 h. T. M. G. de ayer a las 18 h. T. M. G. del día de hoy.

Las horas de sol corresponden al día de ayer.

### INFORMACION GENERAL DE LAS ULTIMAS 24 HORAS ( DE 19 HORAS DE AYER A 19 HORAS DE HOY, HORA OFICIAL).

En la pasada noche se registraron precipitaciones en general débiles en Galicia y puntos de la cuenca del Duero, Centro, Extremadura y golfo de Cádiz. En el resto de España el cielo permaneció poco nuboso. De madrugada se formaron algunos bancos de niebla en el Centro y valle del Guadalquivir.

Durante el día ha llovido moderada o debilmente en Galicia, costa Cantábrica, Montes de León, cuenca del Duero y puntos muy aislados de Andalucía occidental. En el resto de la Península ha habido nubosidad variable. En Canarias y Sahara ha reinado buen tiempo.

### PREDICCIÓN PARA EL VIERNES DIA 5.

Continuará la nubosidad abundante con riesgo de chubascos en Galicia, Cantábrico y cuenca del Duero. Aumento de la nubosidad con lloviznas en Andalucía occidental y Extremadura. Riesgo de formación de nieblas matinales en la meseta Sur y cuenca del Guadalquivir. Nubosidad variable en el resto.

### AVISO ESPECIAL PARA BARCOS PESQUEROS Y NAVEGACION DE CABOTAJE.

Fuerte marejada en Finisterre. Marejadilla en el Cantábrico y Alborán. Calma o rizada en el resto del litoral de la Península y Canarias.

RADIOSONDEOS

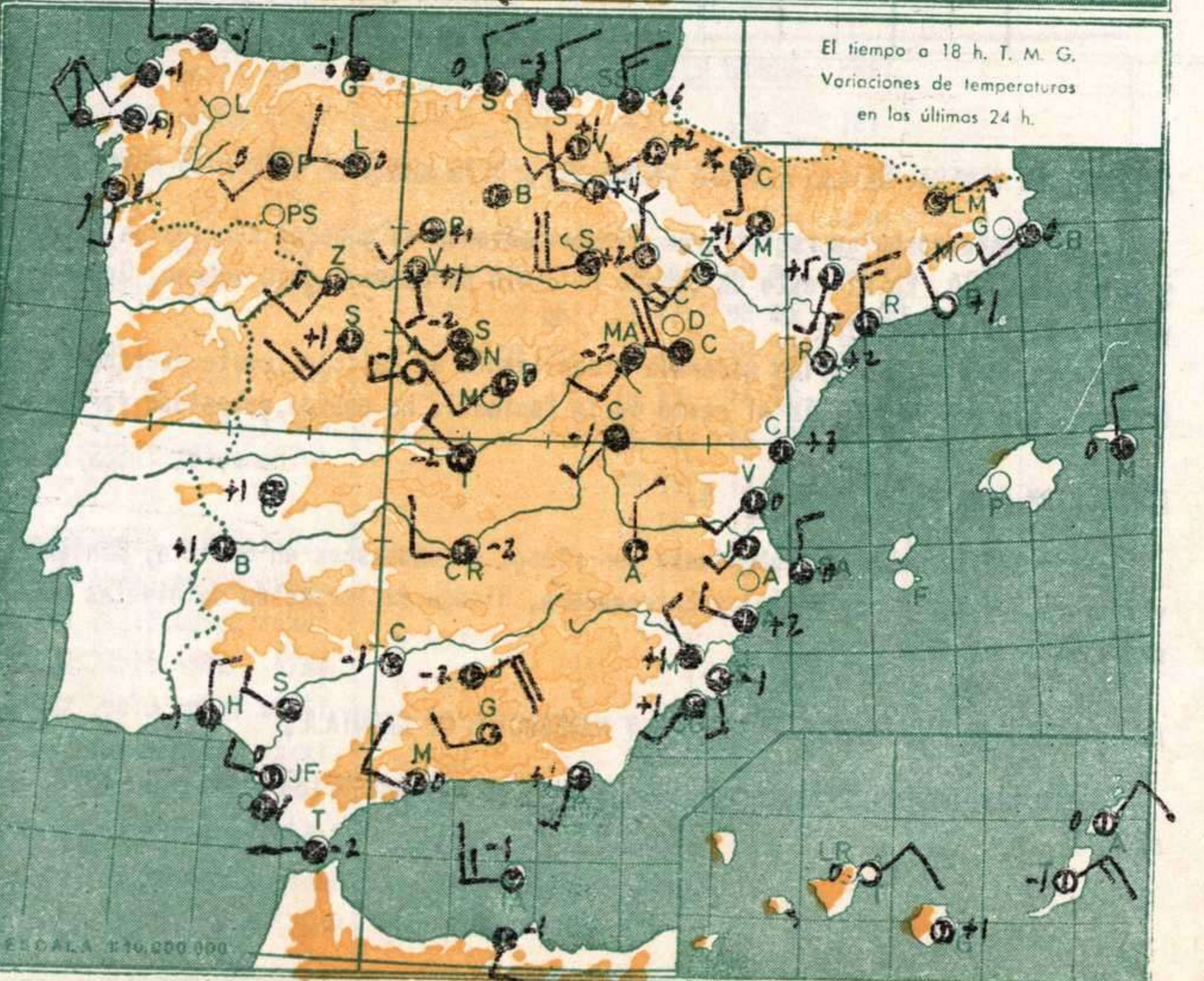
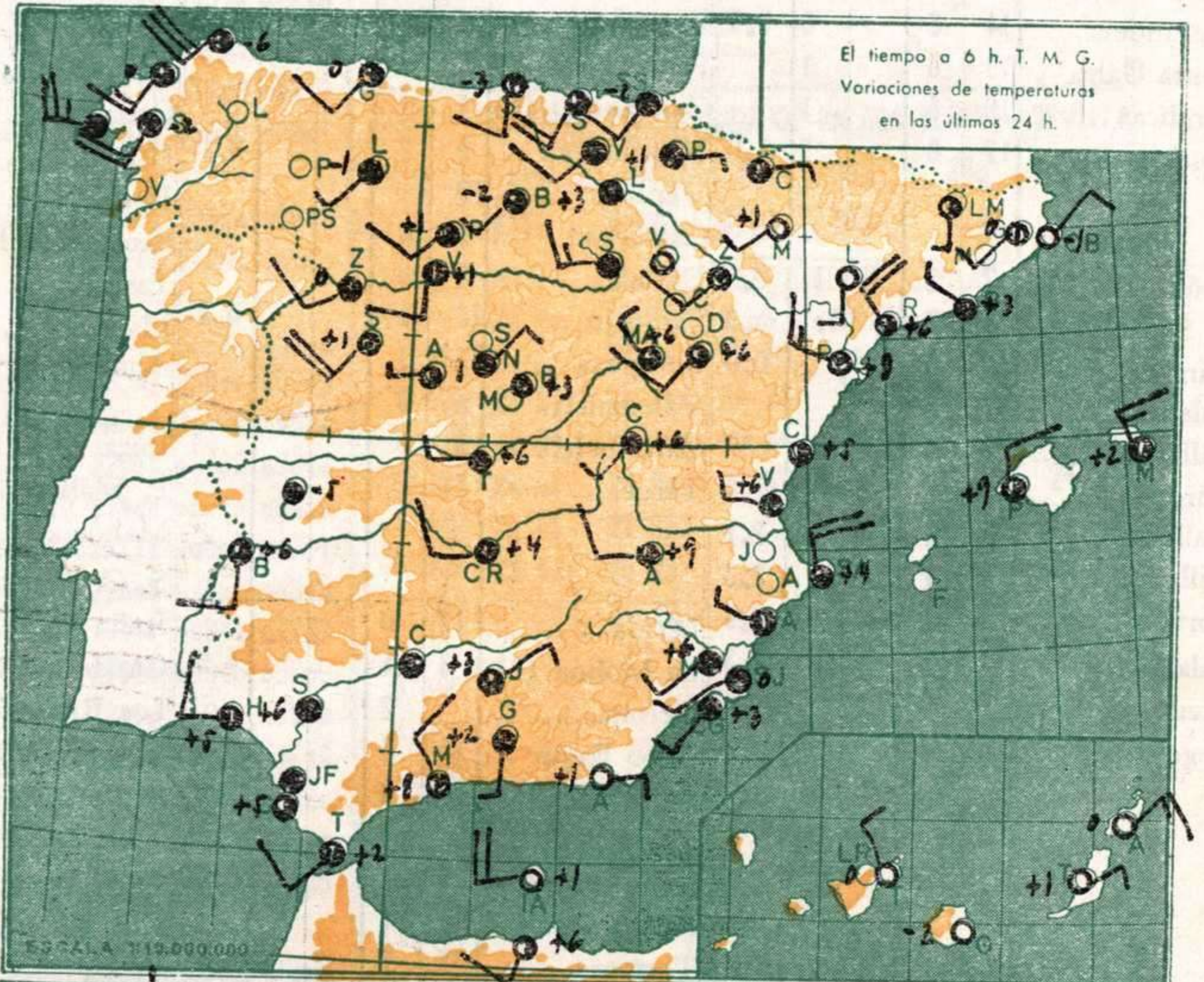
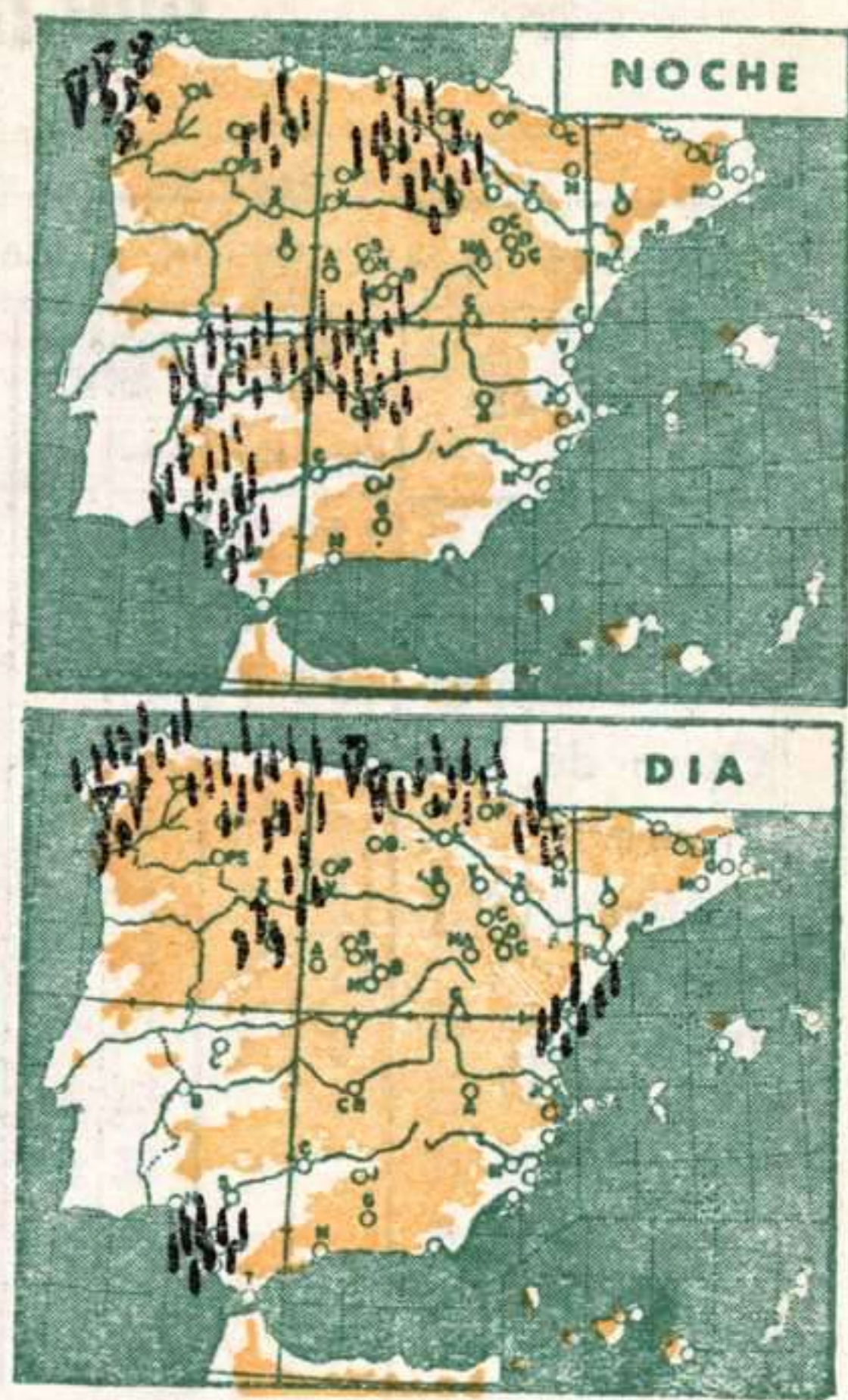
pp	hhh	TT	T <sub>d</sub>	T <sub>d</sub>	dd	ff	pp	hhh	TT	T <sub>d</sub>	T <sub>d</sub>	dd	ff	pp	TT	T <sub>d</sub>	T <sub>d</sub>	dd	ff										
Estación VALENZUELA										Indicativo 159										Día/hora 4/00									
Estación										Indicativo										Día/hora									
1000	182						988	8	1					1000															
850	1516	3	-4	29	31		925	7	1					850															
700	3e57	-7		3e	33		8e5	-1	-16					700															
500	562e	-21		28	7e		792	-1	-9					500															
400	724e	-31		29	74		75e	-5	-13					400															
300	92e	-48		28	93		739	-5	-2e					300															
250	1e38e	-57		28	93		7e8	-7	-24					250															
200	1176e	-66		28	99		468	-23						200															
150	135e	-63		26	39		448	-24						150															
100	16e1e	-61		28	35		353	-38	-48					100															
							184	-68																					
							131	-59																					

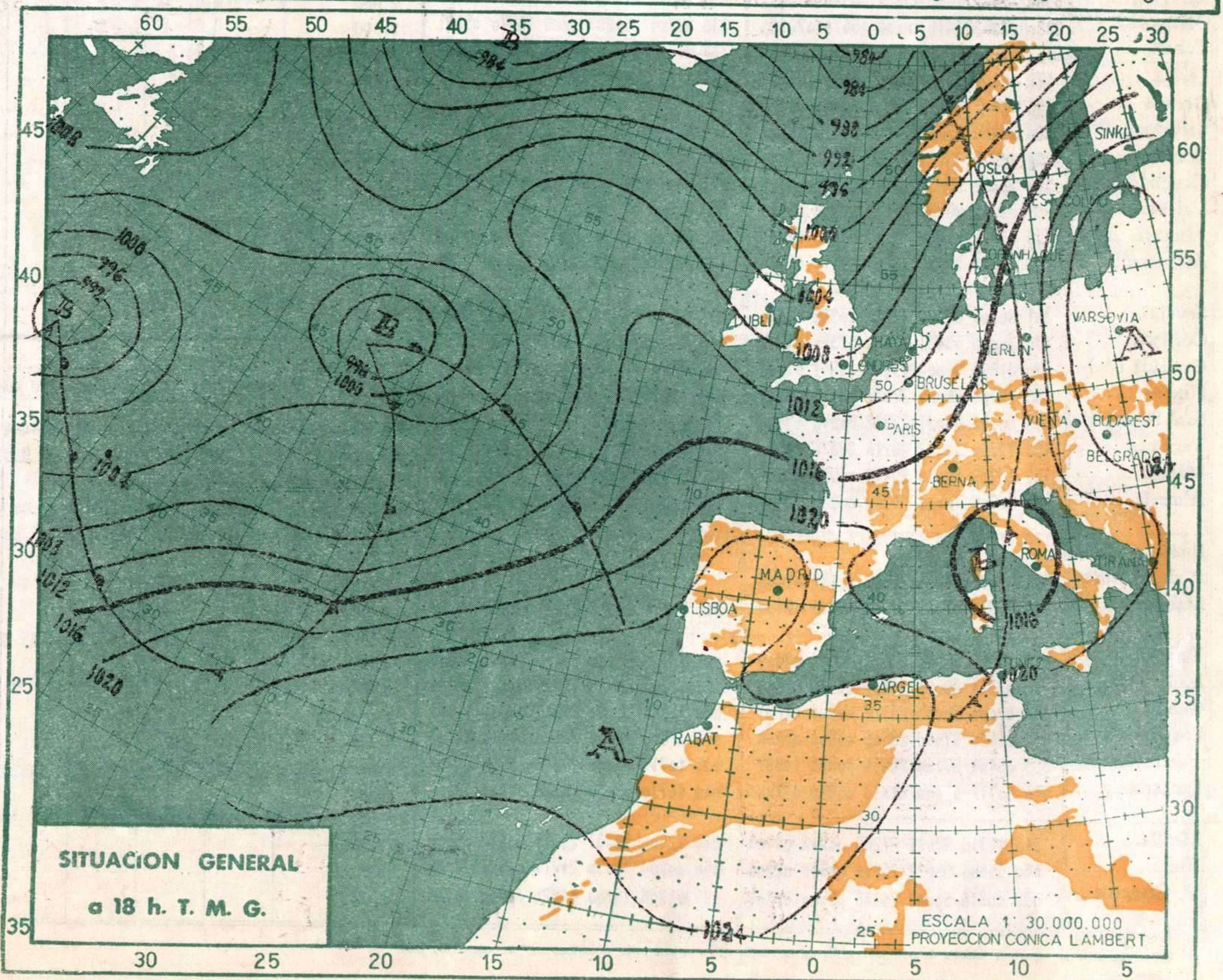
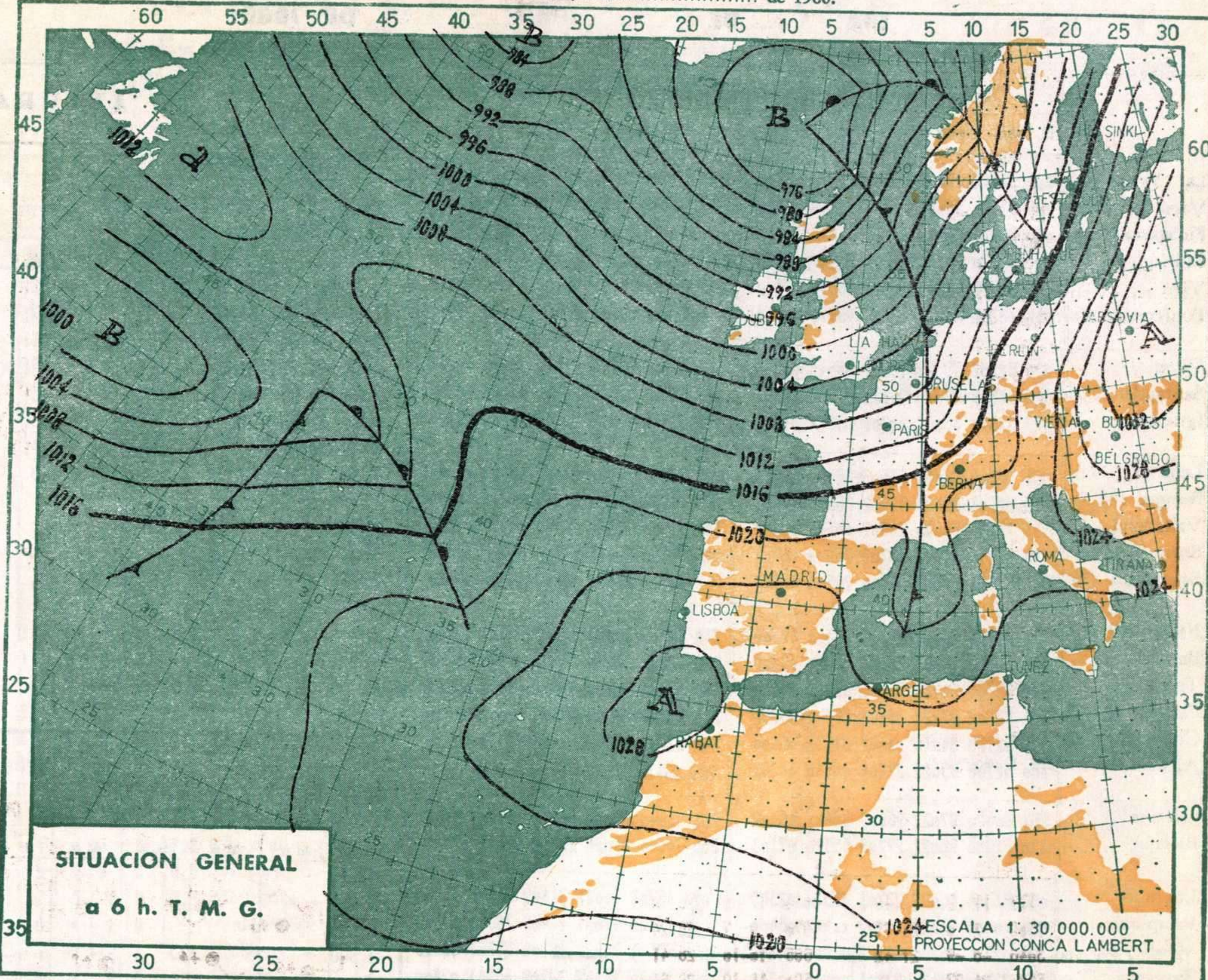
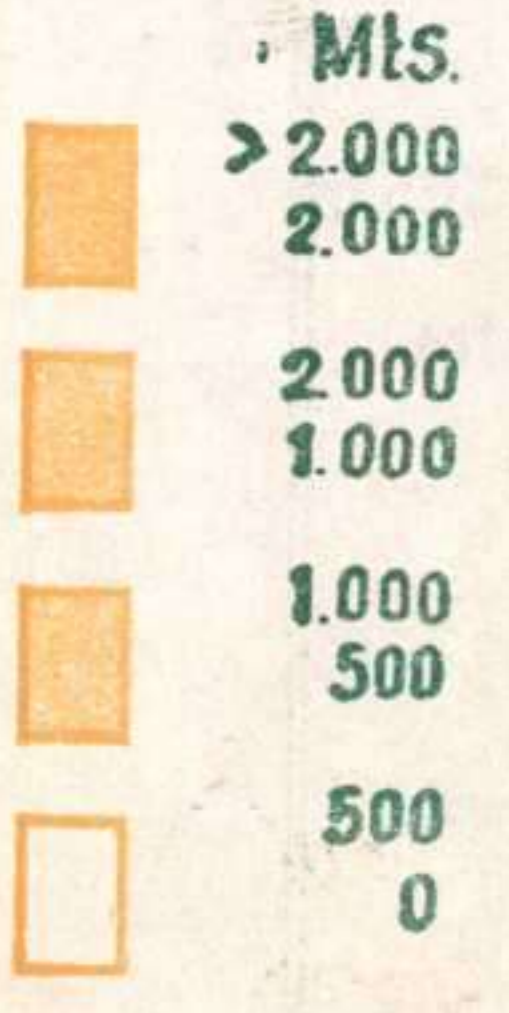

Estación BARAJAS										Indicativo 221										Día/hora 4/00									
1000	2e9						95e	4	4	00	00			1000															
850	1535	0	0	28	18		922	6	6	27	09			850															
700	3e7e	-6	-14	3e	37		8e0	-3	-4	27	19			700															
500	564e	-20	-27				7e0	-6	-14	3e	37			500															
400	725e	-32	-36				52e	-17	-24					400															
300	922e	-48					434	-28	-31					300															
250							35e	-39	-44					250															
200	1177e	-69					2e0	-68						200															
150	1351e	-65					17e	-69						150															
100	1599e	-61					165	-65						100															
							1e0	-63																					

Estación LA CORUÑA										Indicativo eol										Día/hora 4/12									
1000	177	11	9	24	15		1e14	12	9	23	1e			1000															
850	15e9	2	0	25	37		97e	9	7	26	24			850															
700	3e46	-8	-9	27	42		685	-1e	-1e	28	41			700															
500	558e	-24	-27				59e	-18	-19	28	54			500															
400	718e	-32	-36				554	-18	-21					400															
300	916e	-48					46e	-2e	-33					300															
250							5e0	-28	-33					250															
200	1172e	-66					423	-28	-32					200															
150	135e	-58					347	-4e	-45					150															
100	16e6e	-58					2e3	-67						100															
	7e	1831e	-57				177	-61																					
							135	-56																					

Estación PALMA DE MCA										Indicativo										Día/hora 4/12									
1000	194	13	7	33	18		1e17	14	7	34	18			1000															
850	1531	3	-11	28	23		953	9	4	32	19			850															
700	3e81	-4		29	32		838	2	-12	28	23			700															
500	560e	-2e	-25	29	4e		822	3	-14	28	23			500															
400	729e	-31	-36	0e	0e		71e	-5		29	32			400															
300	927e	-45					7e0	-4		29	32			300															
250							633	-8	-2e	31	52			250															
200	1186e	-66					49e	-21	-25	29	4e			200															
150	1359e	-63					338	-38	-45					150															
100							18e	-71						100															
							142	-61																					
							121	-6e																					

Estación VALENZUELA										Indicativo 159										Día/hora 4/11									
1000	196						99e	9	0					1000															
850	1527	1	-6	29	13		9e4	4	-2					850															
700	3e63	-7	-14	29	27		744	-5	-15					700															
500	561e	-21	-24	28	7e		7e4	-6	-24					500															
400	723e	-32	-36	28	83		673	-9	-2e					400															
300	92e	-48		28	86		612	-13	-29					300															
250	1e37e	-58		28	86		582	-16						250															
200	1174e	-67		28	66		56e	-19	-33					200															
150	135e	-6e		29	62		546	-2e	-33					150															
100	16e4e	-59		28	33		532	-18	-22					100															
							344	-4e	-45																				
							192	-68																					





	OBSERVACIONES a 6 h.		OBSERVACIONES a 18 h.		VIENTO EN ALTURA								
	iii	Hddff VVwwW PPPTT N <sub>L</sub> C <sub>L</sub> hC <sub>M</sub> C <sub>N</sub> T <sub>d</sub> T <sub>d</sub> app	iii	Hddff VVwwW PPPTT N <sub>L</sub> C <sub>L</sub> hC <sub>M</sub> C <sub>N</sub> T <sub>d</sub> T <sub>d</sub> app	Estación	VALNCIA		MALAGA					
La Coruña ...	001	52313 62751 20610 49462 07400	001	82408 62022 21911 895xx 08107	Indicativo	285	482						
Vares ...	004	52324 58029 xxx05 53000 07300	004	82708 32026 05310 860xx 10301		Día y hora	4/06		4/18				
Finisterre ...	040	82723 96252 21612 86xxx 10400	040	83219 96618 23711 57x2x 11400			Altitud	dd ff	dd ff	dd ff	dd ff	dd ff	dd ff
Santiago (A.)...	042	82320 95811 21808 854xx 07400	042	82810 97808 22708 7842x 00720				Tierra	W 10	NW 00			
Vigo ...	046	81809 58038 22911 5632x 07400	046	81806 56502 22512 6722x 10400				500	29 23	33 08			
Ponferrada ...	053	73208 97022 22709 45570 02300	053	82503 97216 22608 3752x 04304				1.000	29 32	32 14			
Gijón ...	014	52207 98022 19311 45840 05500	014	83204 95616 21611 885xx 10214				1.500	30 23	32 15			
Santander...	023	31808 97010 20810 38500 02302	023	82908 94635 22610 874xx 09206				2.000	30 14	xx 18			
Igueldo ...	027	82010 83032 20309 0097x 01701	027	83114 55616 21918 873xx 07210				2.500	31 17				
León (*) ...	055	82504 97026 51503 865xx 02400	055	82707 98152 51804 43447 02304				3.000	30 31				
Burgos (*) ...	076	32205 95020 51402 36300 02400	076	71808 96022 61505 754xx 04400	4.000			29 51					
Valladolid...	141	71810 56020 24502 00970 02400	141	71605 20102 23402 00979 04400	5.000								
Soria (*) ...	148	82716 95022 58702 852xx 00701	148	82720 95022 58304 872xx 01603	6.000								
Salamanca (*)	202	22311 97031 52004 24500 00101	202	72412 97502 51907 4452x 05500	7.000								
Navacerrada (*)	215	80403 93022 55757 870xx 54300	215	82701 93022 55352 5602x 52603	8.000								
Barajas...	221	30000 58051 26407 00940 03305	221	72306 62022 24607 45440 04305	9.000								
Toledo...	272	82704 60022 xxx06 5942x 05400	272	32901 60022 27007 44550 05604	10.000								
Cuenca (*) ...	231	82202 97022 18004 865xx 03300	231	82202 98022 47506 00907 02300	11.000								
Ciudad Real ...	348	62703 94016 xxx07 37532 06400	348	62707 97012 xxx09 37533 05400	12.000								
Albacete ...	280	62708 65022 27706 44510 04302	280	33110 65012 25709 00910 02300									
Cáceres ...	261	80000 97022 26602 864xx 06803	261	50000 98022 26210 45640 04601	Estación								
Badajoz ...	330	61906 96022 27708 55520 07103	330	70000 97031 26412 44532 07400	Indicativo								
Logroño ...	083	81304 65022 23704 3557x 02303	083	42708 70021 21409 0094x 04603	Día y hora								
Pamplona...	086	x0903 95022 24202 xxxxx 06400	086	72403 97021 22409 78600 06703		Altitud	dd ff	dd ff	dd ff	dd ff	dd ff	dd ff	
Monflorite..	094	02502 70000 24102 00900 08302	094	62504 75022 22206 25551 05400			Tierra						
Zaragoza ...	160	22506 60020 23801 00940 00201	160	22516 70012 22209 15641 02400			500						
Calamocha (*)	233	62306 27031 xxx02 15570 02212	233	827x4 98022 xxx05 45570 05201			1.000						
Teruel ...	171	01802 94104 22002 00900 02314	171	71802 96052 20810 00979 05507			1.500						
Lérida ...	183	12001 30011 18804 00940 xxxxx	180	x3110 97021 19012 00970 01300			2.000						
Gerona ...	180	73204 96022 20609 00970 xxxxx	238	23404 97012 21412 15741 04307			2.500						
Barcelona...	238	22913 99021 21512 127xx 01201	286	70000 96052 21914 0097x 04400			3.000						
Tortosa ...	286	30000 96052 22312 00910 043xx	285	72308 97022 21815 00979 02302			4.000						
Castellón ...	285	32702 96052 21009 00910 05404	358	70000 98022 22213 0097x 07703	5.000								
Valencia ...	358	82506 98022 21913 00926 07807	429	83206 65022 23414 0097x 13304	6.000								
Alicante ...	429	70000 70032 24308 00970 02300			7.000								
Alcantarilla ...					8.000								
Sevilla...	391	80000 62205 27711 4637x 11300	391	62704 70022 26613 15332 07400	9.000								
Córdoba ...	410	80000 58031 27610 873xx xxxxx	410	30000 62011 25812 26450 10807	10.000								
Granada (A.)...	420	81804 96002 25203 00941 01303	420	42706 97012 10309 45700 06403	11.000								
Huelva ....	383	72701 95025 27111 78500 10703	383	73601 97012 26614 00970 11400	12.000								
San Fernando..	453	60000 87031 27713 6x5xx 12608	453	70000 97022 27015 6758x 14807	Estación								
Tarifa ...	458	72310 56052 28214 38370 11300	458	82708 97022 27515 3737x 13604	Indicativo								
Málaga ....	482	33209 65030 25412 00920 08804	482	72706 70021 23816 35540 10401	Día y hora								
Almería ...	488	00702 70000 24209 00900 08300	488	52503 75011 22915 00942 13804		Altitud	dd ff	dd ff	dd ff	dd ff	dd ff	dd ff	
Ibiza ...							Tierra						
P. de Mallorca.	302	43108 68021 21511 25457 04403	314	72804 52012 21011 00978 09308			500						
Mahón...	314	72914 62012 19110 00908 09400					1.000						
Tenerife ...	020	02904 99020 23914 00900 09609	020	00706 99020 23319 00900 12605			1.500						
Izaña (**)	010	01614 99020 14602 00900 61604	010	11612 99020 15305 00905 61400			2.000						
Gando...	030	00000 70000 25112 00900 07601	030	19904 75030 24219 00901 14401			2.500						
Los Rodeos ...	015	01820 97000 26508 00900 05003	015	01510 98000 23414 00900 14103			3.000						
Fuerteventura..	035	00404 97000 24914 00900 10807	035	10714 98030 24216 15500 12703			4.000						
Lanzarote...	040	00712 56000 xxx13 00900 07xxx	040	10710 65030 xxx20 00901 09xxx	5.000								
Melilla...	340	42310 97021 27209 00902 05705	340	72506 98031 25815 00944 09400	6.000								
Ifni...	060	50000 65032 25612 00908 07200	060	00206 60050 24916 00900 12102	7.000								
V. Cisneros ...	096	00316 50000 20115 00900 06301	096	01206 75000 18620 00900 12204	8.000								

(\*) Altura de la superficie isobara de 850 mb. se da en la casilla PPP, suprimiendo el millar. (\*\*) Idem 700 mb.