



MINISTERIO DEL AIRE

Boletín diario del Servicio Meteorológico Nacional

AÑO VIII
2.ª EPOCA
Núm. 272

MADRID, MARTES 29 DE SEPTIEMBRE DE 1959

PRECIOS DE SUSCRIPCIÓN: España, ptas. año. Extranjero, ptas. año. OFICINA CENTRAL METEOROLÓGICA. Apartado 285. MADRID. Teléfono 25-92-33

ESTACIONES	TEMPERATURA		PRECIPITACION		Horas de sol	ESTACIONES	TEMPERATURA		PRECIPITACION		Horas de sol	ESTACIONES	TEMPERATURA		PRECIPITACION		Horas de sol	TEMPERATURAS EXTREMAS (de las Capitales Peninsulares)
	Máx.	Mín.	Noche	Día			Máx.	Mín.	Noche	Día			Máx.	Mín.	Noche	Día		
La Coruña...	23	14			9.8	Navacerrada (*)	11	6	6	3		Castellón ...	23	18	ip	14		MAXIMA: 30° en Sevilla. MINIMA: 9° en León.
Vares ...	19	14	1			Barajas...	21	14	4	10	6.6	Játiva ...	20	15	7			
Monteventoso...	21	14				Madrid...	19	15	ip	ip	5.9	Manises...						
Otero de Rey...	25			1		Getafe...		14			5.0	Valencia ...	21	18	13	8	5.5	
Finisterre ...	23	16				Alcalá ...	18	13	2	18		C. S. Antonio...	22			8		
Santiago (A.)...	23	10			9.5	Toledo...	23	15		12	4.9	Alcoy ...		14	5		1.5	
Santiago ...		11			10.0	Cuenca...	16	12	5	6	5.0	Alicante ...						
Vigo ...	23	17			11.0	Molina...	18	8	ip	21	1.4	Rabasa...	24			44		
Ponferrada ...	23	10				Ciudad Real ...	24	14			6.0	Murcia...	24	19		9	4.3	
						Albacete ...	20	x		13		Alcantarilla ...	18	17	RR	13		
						Cáceres...	27	15				San Javier...	24			ip		
						Badajoz ...	27	13			3.0	C. Galeras...	21	19	2	2		
Gijón ...	21	14			7.5	Vitoria...	22			ip		Sevilla...	30	17			9.7	
Cabo Mayor...	21	16				Logroño ...	21	14	1	2	6.8	Córdoba ...		16			8.3	
Santander...	22	14			6.2	Pamplona...	23	14	4	2		Jaén ...						
Punta Galea ...	24	15				Candanchu (*)	13	10				Granada ...	23	13	3	1	7.8	
Sondica ...	25					Monflorite...	19	14		7	6.2	Cartuja...	24	13	1	1		
Igueldo...		14	ip		6.8	Veruela...	19					Huelva...	27	15			5.0	
						Calatayud...	21	12				Jerez ...	28	12				
León ...	21	9		ip	8.8	Daroca...						San Fernando...	26	17				
P. Sanabria ...	21	8		ip	0.0	Sanjurjo ...	19	15	ip	ip	5.9	Tarifa ...	25	18				
Zamora ...	23	12	x			Zaragoza ...	21	15	ip	ip		Málaga...	25	18	R	3	11.1	
Palencia ...		12	ip			Valenzuela...	20	15	ip			Almería ...	26	21		2	8.6	
Villafria ...	18	11		15	3.0	Calamocha...	18	9	1	16	1.0	Ibiza ...		20				
Burgos...	17	12		11	4.0	Lérida...	20	14		26	5.5	P. Mallorca ...		16	ip			
Valladolid...	19	11	ip	3	5.7	La Molina (*)		6	ip		5.6	Mahón...		18			5.8	
Villanubla...	21	10		7	4.6	Gerona...	23	15		1		S. C. Tenerife.		21			9.3	
Soria ...	18	10	ip		0.0	Cabo Bagur ...	23	x		5		Izaña (*) ...						
Salamanca...	20	13			6.7	Barcelona...	21	17	15	15	3.5	Gando...	x	18				
Avila ...	17	11		17		Prat ...						Los Rodeos ...						
Segovia ...						Montserrat (*)						Fuerteventura	x	18			9.8	
						Reus ...	22	15		40		Lanzarote...	x					
						Tortosa...	20	16	ip	16	3.9	Melilla...	26	18				
												Ifni ...	x	x			9.4	
												V. Cisneros ...	x	18			10.5	

TEMPERATURAS EXTREMAS
(de las Capitales Peninsulares)

MAXIMA: 30° en Sevilla.

MINIMA: 9° en León.

Observaciones de MADRID
(Parque del Retiro)

TEMPERATURAS

Máx. 19,4 a 14,00 h.
Mín. 14,6 a 7,00 h.
a 1 h. 15,1 a 13 h. 18,4
a 7 h. 14,6 a 18 h. 16,3

PRESIONES

Máx. 706,2 mm. a 1,00 h.
Mín. 703,6 mm. a 6,00 h.
a 1 h. 706,2 a 13 h. 704,6
a 7 h. 705,6 a 18 h. 703,9

VIENTO

Velo. máx. 7 m/s a 8,30 h.
Dirección: Nordeste.
Recorrido en 24 horas 192 km.

(*) Estaciones situadas a más de 1.600 metros sobre el nivel del mar.
NOTA. — Los datos de este Boletín comprenden las observaciones desde las 18 h. T. M. G. de ayer a las 18 h. T. M. G. del día de hoy.

Las horas de sol corresponden al día de ayer.

INFORMACION GENERAL DEDUCIDA DE LAS OBSERVACIONES DE LAS DIECINUEVE HORAS (HORA OFICIAL).

Durante el día de hoy se han registrado precipitaciones torrenciales de carácter tormentoso en el litoral mediterráneo, Cataluña, en la cordillera Ibérica y en alto Duero. También se han producido aguaceros de intensidad variable en el Centro, Andalucía, Extremadura, cuencas alta y media del Ebro y cuenca media del Duero. En doce horas se han totalizado 44 litros de agua por metro cuadrado en Alicante, 40 en Reus, 26 en Lérida, 15 en Burgos y Barcelona y 13 en Albacete y Murcia.

Por reblandecimiento terreno, cae omnibus a 30 km. de Santiago (en carretera a Muro); 46 heridos.
R todo delante. En Salobreña (costa de Granada) rayo incendia depósito alcohol con 250.000 litros. R Calahonda (Granada) 2 muertos heridos por rayo. Inundac. provinc. Alicante (muerto por rayo) y Murcia. Crecida del río Segura. Tren Madrid-Barcelona detenido en Ruidopos (Tarragona)

Continuará el tiempo inestable con chubascos en toda la Península, con excepción del litoral cantábrico y del extremo suroccidental. Aumento de la nubosidad en Galicia con vientos del tercer cuadrante. Las precipitaciones más intensas tendrán lugar probablemente en Cataluña, Levante y Baleares. Tiempo bueno en general en Canarias. Neblinas o nieblas en el Cantábrico con alguna lluvia local.

AVISO ESPECIAL PARA BARCOS PESQUEROS Y NAVEGACION DE CABOTAJE.

Marejada en Gran Sol y Finisterre con vientos de componente sur. Marejadilla en el resto del litoral con bancos de niebla en el Cantábrico y actividad tormentosa en el Mediterráneo. Marejadilla o marejada en Canarias.

RADIOSOND EOS

Estación VALENZUELA				Indicativo	159		Día/hora 28/23					
pp	hhh	TT	T _d T _d	dd ff	pp	TT	T _d T _d	dd ff	pp	TT	T _d T _d	dd ff
	1000	159				986	18 14					
	850	1538	10 6	11 10		763	5 1					
	700	3130	0 -2	13 10		580	-8 -10					
	500	5752	-15 -21	17 13		330	-40 -45					
	400	7395	-28 -35	17 17		104	-59					
	300	9390	-45	17 21								
	250	10590	-50	19 37								
	200	12030	-53	19 23								
	150	13860	-56	22 10								
	100	16430	-58	14 08								

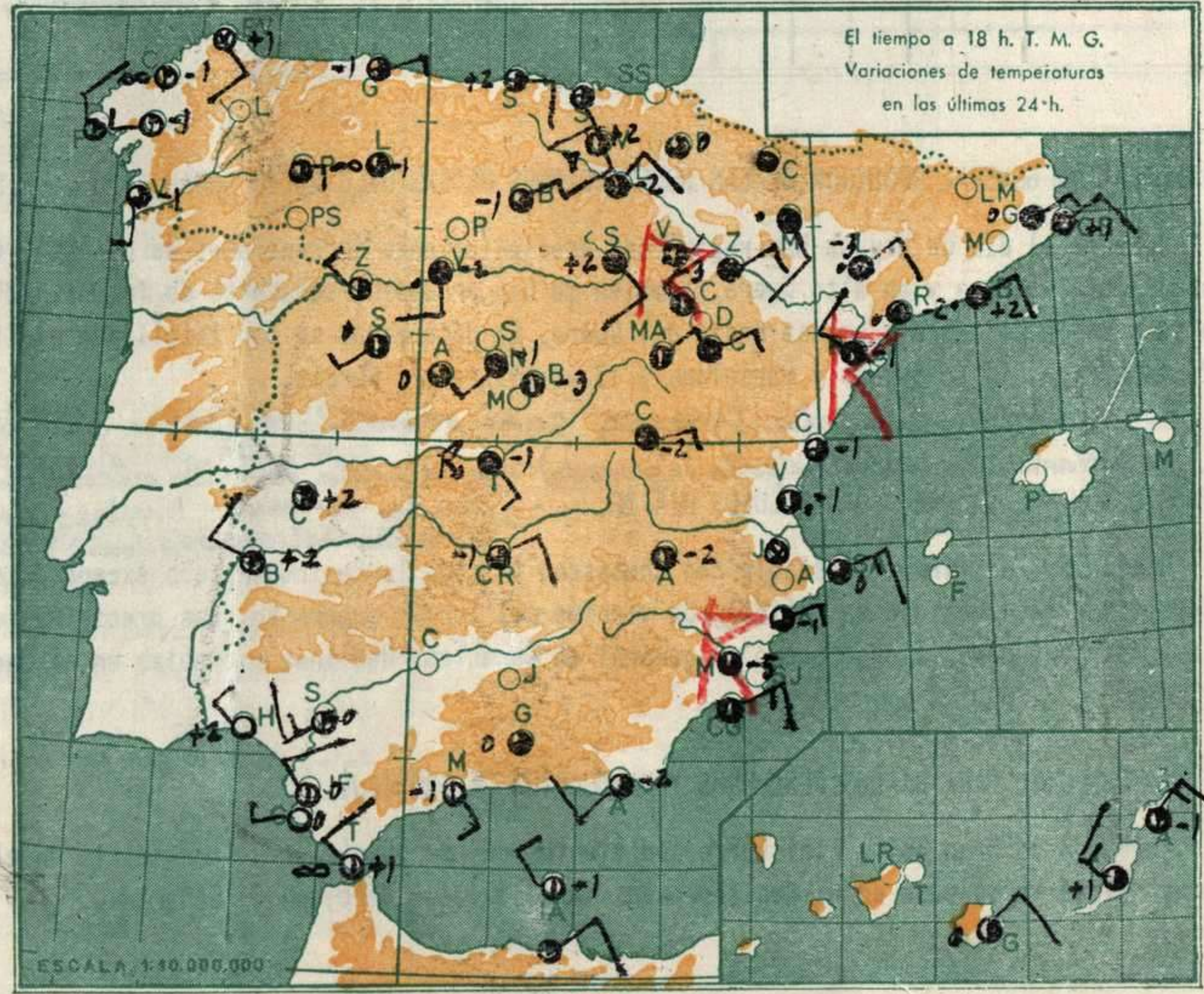
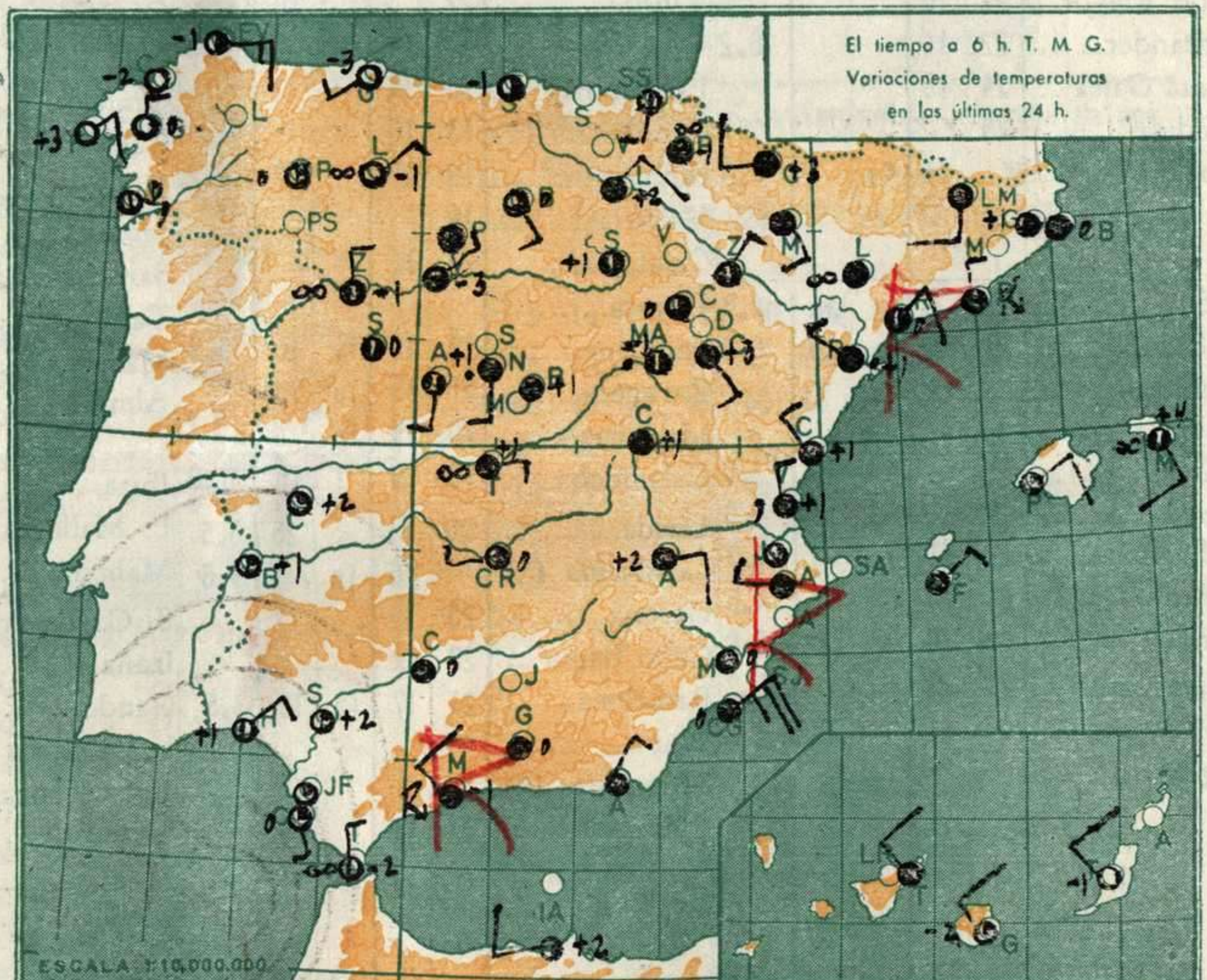
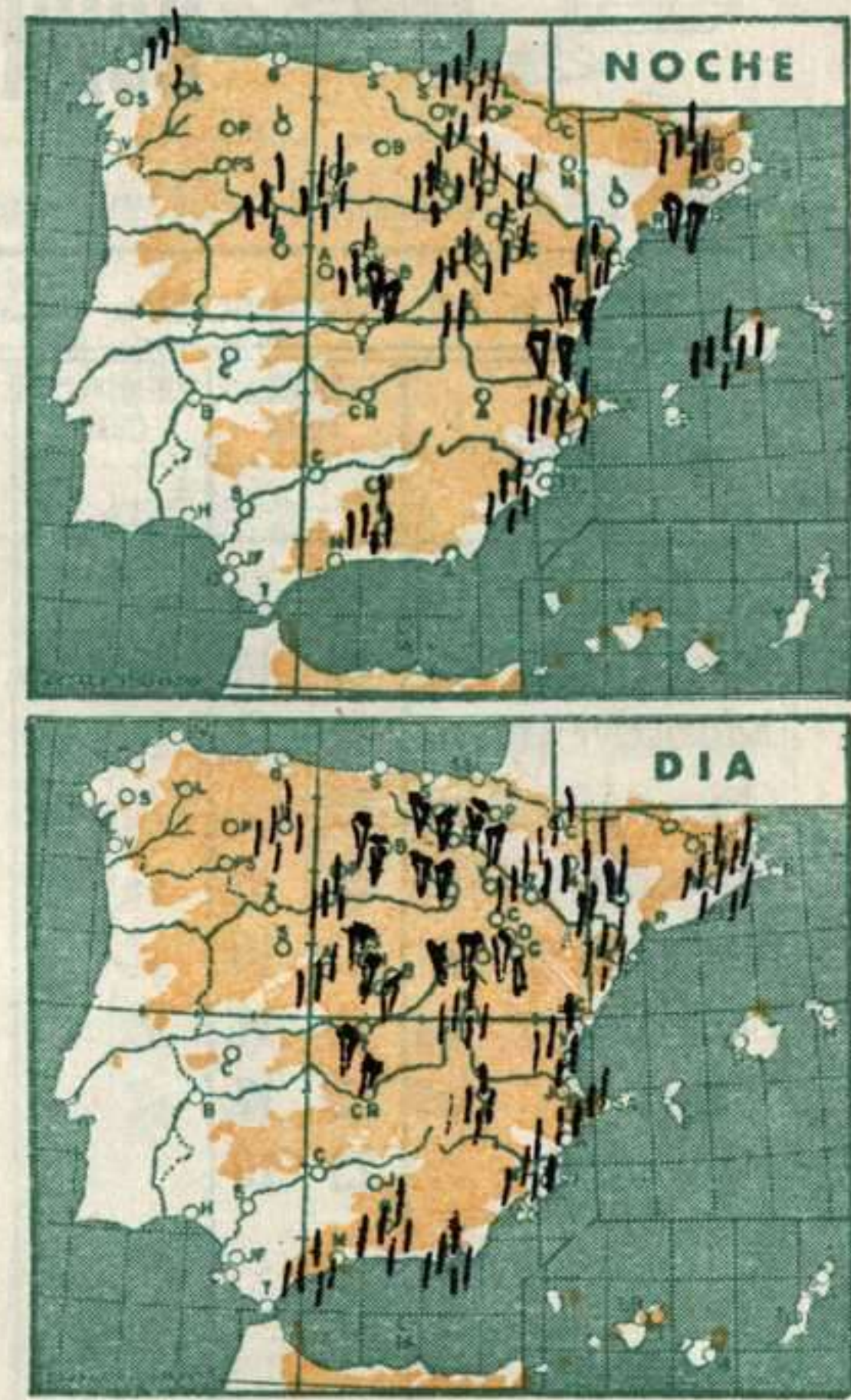
Estación				Indicativo	Día/hora			
pp	hhh	TT	T _d T _d	dd ff	pp	TT	T _d T _d	dd ff
	1000							
	850							
	700							
	500							
	400							
	300							
	250							
	200							
	150							
	100							


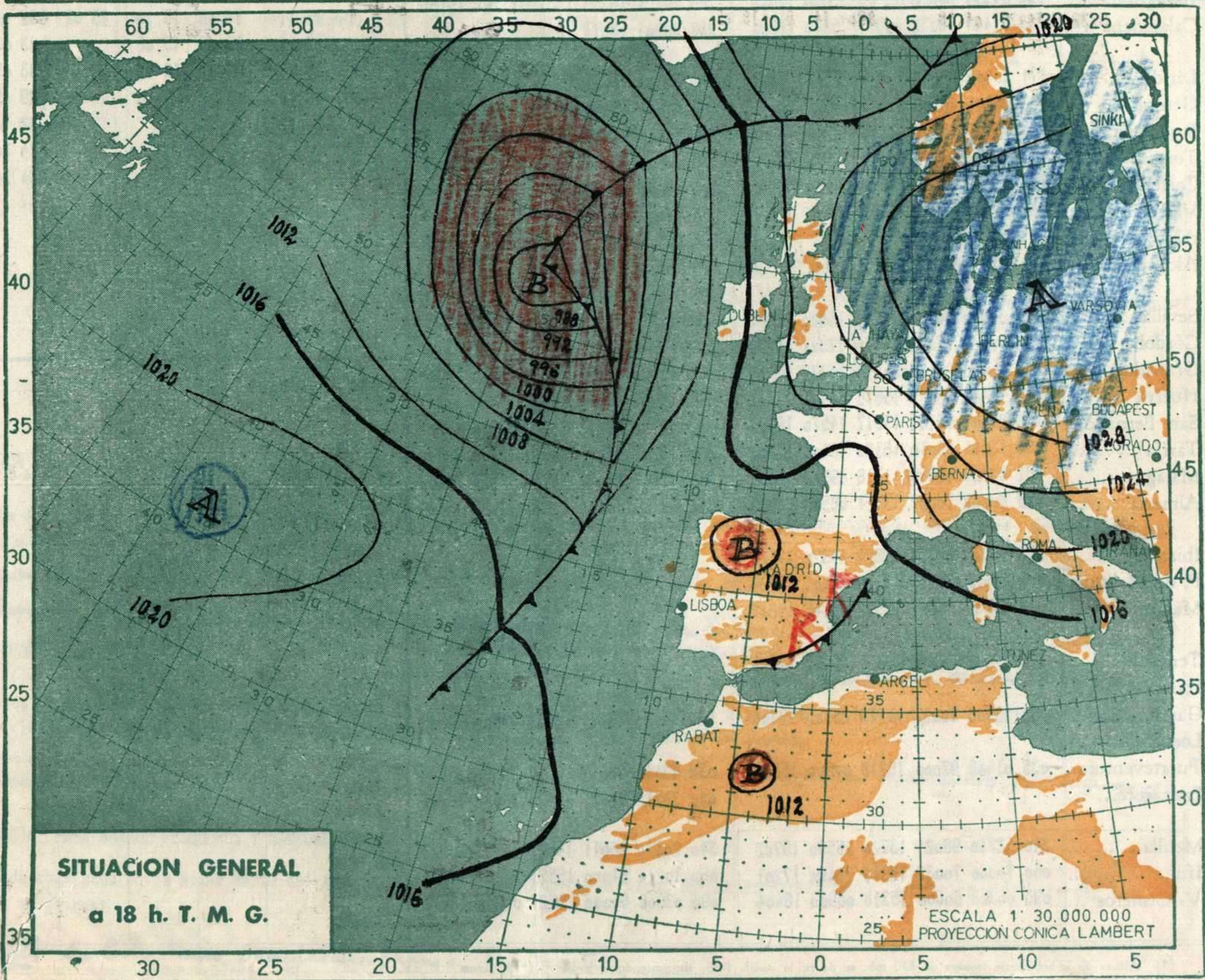
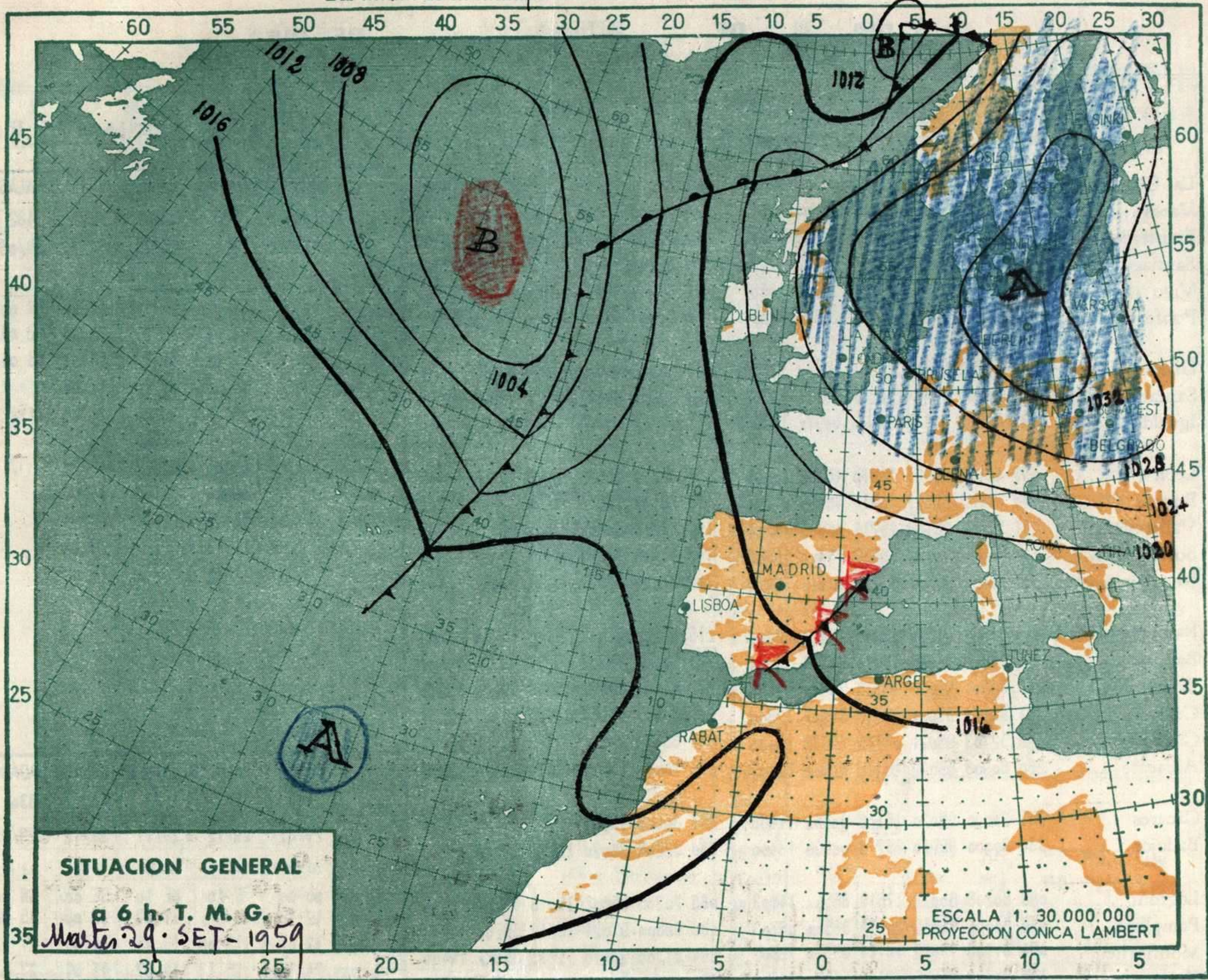
Estación BARAJAS				Indicativo	221		Día/hora 29/00					
pp	hhh	TT	T _d T _d	dd ff	pp	TT	T _d T _d	dd ff	pp	TT	T _d T _d	dd ff
	1000	144				945	15 12	00 00				
	850	1523	10 7	14 10		769	5 3	13 06				
	700	3112	0 -0	13 06		634	-4 -5	15 06				
	500	5723	-17 -20	17 06		400	-28 -34	25 03				
	400	7356	-28 -34	25 03		247	-53	20 08				
	300	9350	-43	20 10		230	-53	21 09				
	250					200	-50	20 14				
	200	12000	-50	20 14		150	-55	19 16				
	150	13850	-55	19 16		100	-58	24 11				
	100	16410	-58	24 11		70	-60					
						50	-58					

Estación LA CORUÑA				Indicativo	001		Día/hora 29/12					
pp	hhh	TT	T _d T _d	dd ff	pp	TT	T _d T _d	dd ff	pp	TT	T _d T _d	dd ff
	1000	128	20 14	v 02		1008	21 14	00 00				
	850	1511	12 5	18 06		996	20 14	v 02				
	700	3104	1 -10	11 05		957	20 11	18 03				
	500	5732	-14 -25	04 18		890	14 8	18 05				
	400	7385	-26	02 25		838	11 4	18 05				
	300	9390	-43	01 33		757	5 -5	12 05				
	250					710	2 -12	10 05				
	200					660	-1 -7	09 06				
	150					553	-8 -19	04 10				
	100					435	-21 -33	03 22				
						290	-45	36 36				
						219	-54	36 48				

Estación	Indicativo	Día/hora
1000		
850		
700		
500		
400		
300		
250		
200		
150		
100		

Estación	Indicativo	Día/hora
1000		
850		
700		
500		
400		
300		
250		
200		
150		
100		





	OBSERVACIONES a 6 h.							OBSERVACIONES a 18 h.							VIENTO EN ALTURA							
	iii	Mddff	VVwwW	PPPTT	N _h C _L h _C M _C N	T _d T _d app		iii	Mddff	VVwwW	PPPTT	N _h C _L h _C M _C N	T _d T _d app		Estación	LOGROÑO	BADAJOS	GANDO	SEVILLA	MALAGA	GANDO	
La Coruña ...	001	0000	56020	15014	00900	12707		001	30000	58051	13119	32500	16201		Estación	LOGROÑO	BADAJOS	GANDO	SEVILLA	MALAGA	GANDO	
Vares ...	004	40914	16021	15616	45000	15811		004	91408	16020	10618	45000	16300		Indicativo	084	330	030	391	482	030	
Finisterre ...	040	00503	97000	16719	00900	14609		040	33605	95051	15820	35x00	18400		Día y hora	29/00	29/00	28/23	28/23	29/06	29/05	
Santiago ...	043	03601	40000	14414	00900	12716		042	32703	97021	13420	38500	15300		Altitud	dd ff	dd ff	dd ff	dd ff	dd ff	dd ff	
Vigo ...	046	10902	72000	15818	15600	14607		046	61804	56401	14320	45332	17805		Tierra	00 00	SE 00	NW 10	00 00	NW 00	NW 10	
Ponferrada ...	053	30000	95101	19x12	25640	12604		053	60903	96031	12319	33570	12501		500	23 08	30 08	35 21	26 06	02 04	35 27	
Gijón ...	014	02202	92464	17414	00900	13611		014	50702	94102	13519	00970	18400		1.000	25 16	02 08	02 23	18 04	33 04	36 19	
Santander ...	023	40000	95424	18615	00911	14707		023	50905	96101	14220	25511	17400		1.500	23 14	06 05	02 19	17 08		01 21	
Igueldo ...	027	11802	50115	1861x	0097x	13705									2.000	23 14	09 06	36 09	21 08		29 10	
León (*) ...	055	40403	95051	51010	46600	10604		055	60702	96052	50216	43760	13305		2.500		02 02	27 06	19 10		23 11	
Burgos (*) ...	076	61402	97021	50812	45440	11704		076	60402	97029	49415	2349x	13400		3.000		04 05	32 06	17 12		27 06	
Valladolid ...	141	50204	20100	15711	00955	11704		141	81810	60606	12615	6352x	12309		4.000		06 10	34 02	18 08		32 09	
Soria (*) ...	148	70000	96022	58912	75400	10806		148	81406	96022	56315	59407	11303		5.000		12 12		19 08			
Salamanca (*)	202	70000	97031	49113	00940	12400		202	72304	97011	48217	39640	12500		5.500		11 13		20 14			
Navacerrada (*)	215	81802	91626	53007	4602x	07300		215	82202	97028	51608	4822x	06300		6.000		12 15		20 08			
Barajas ...	221	80000	70028	15814	59673	13604		221	70000	68152	13217	59520	13501		7.000							
Toledo ...	272	80901	58052	16715	7561x	14400		272	81404	20992	15613	6952x	13213		8.000							
Cuenca (*) ...	231	80000	9702x	45113	855xx	12300		231	80903	98012	42520	27507	12803		9.000							
Ciudad Real ...	348	52703	96021	04116	37532	15400		348	60407	98021	99419	39531	14305		10.000							
Albacete ...	280	80908	65022	16115	82500	14807		280	70000	70022	15814	53510	13308		11.000							
Cáceres ...	261	20000	98020	15116	00940	11400		261	30000	98021	12223	33600	11601		12.000							
Badajoz ...	330	30000	96110	15713	00930	13400		330	32208	98020	12223	32500	15701			Estación	ZARAGOZA	VALDLID	SNTNDER	MALAGA	BADAJOS	
Logroño ...	083	80206	60022	17615	855xx	14803		083	70206	65802	15018	4956x	16504		Indicativo	160	140	023	482	330		
Pamplona ...	086	80000	94050	20114	885xx	06703		086	60000	97021	16218	68600	06708		Día y hora	29/07	29/12	29/11	29/12	29/12		
Monflorite ...	094	81106	75022	18714	85500	12605		094	81106	50616	15715	864xx	14400		Altitud	dd ff	dd ff	dd ff	dd ff	dd ff	dd ff	
Zaragoza ...	160	70202	65026	18115	55640	15500		160	80704	70205	14818	55541	16501		Tierra	00 00	E 10	NE 10	SE 00	SW 00		
Calamocha (*)	233	81404	98032	40911	75440	11705		233	80904	98019	38213	53530	13204		500	12 10		17 07	16 06	15 02		
Lérida ...	171	80404	96052	17514	25647	14805		171	80406	94631	15117	8762x	17608		1.000	12 09	15 08	13 05	14 04	27 02		
Gerona ...	183	80901	10102	17816	4462x	15608		183	80901	65051	16921	00949	16605		1.500	14 10	16 13	14 07	15 01	27 03		
Barcelona ...	180	83604	96959	18318	877xx	17400		180	80418	95656	14720	00963	19816		2.000	14 11	18 08	15 10	15 01	32 02		
Tortosa ...	238	83402	97602	18016	1452x	16504		238	73405	96029	14619	63501	18609		2.500	17 12	19 08	15 06		33 03		
Castellón ...	286	83202	95118	17619	6942x	167xx		286	50000	98022	15020	15679	16701		3.000	16 13	25 04	16 09		33 05		
Valencia ...	285	83602	05509	16118	855xx	16217		285	70000	98602	15319	3352x	18701		4.000	19 14				29 05		
Alicante ...	429	83608	60909	15019	893xx	18819		358	60501	98131	11921	28786	17704		5.000	20 12				32 10		
Alcantarilla ...	429	83608	60909	15019	893xx	18819		429	70000	60119	13616	79500	15211		5.500					34 10		
Sevilla ...	391	30000	60131	15517	15580	16305		391	32512	75021	12726	29530	15603		6.000					34 14		
Córdoba ...	410	80000	57022	14516	873xx	15400									7.000							
Granada ...	420	80000	95106	xxx14	36332	13205		420	60000	98021	xxx21	68500	12300		8.000							
Huelva ...	383	10404	96020	15015	00901	14400		383	03204	97000	14623	00900	17712		9.000							
San Fernando..	453	21601	96131	15017	14570	16301		453	12703	98011	14522	12500	17604		10.000							
Tarifa ...	458	13604	96050	16120	18400	17300		458	13208	97050	14923	18400	18300		11.000							
Málaga ...	482	83206	02999	11118	895xx	11805		482	11402	70021	11721	18500	19807		12.000							
Almería ...	488	80202	70022	13421	885xx	18909		488	42006	80031	12623	49500	19804			Estación						
Ibiza ...	373	40403	58262	17821	4437x	17xxx									Indicativo							
P. de Mallorca.	302	50406	60011	17216	38501	14509									Día y hora							
Mahón ...	314	71106	58052	17522	26446	19607									Altitud	dd ff	dd ff	dd ff	dd ff	dd ff	dd ff	
Tenerife ...	020	82906	90025	16321	854xx	17605									Tierra							
Izaña (**)	030	23406	70021	17219	25500	17300		030	40210	80011	16323	48500	18603		500							
Gando ...	035	03406	97000	16718	00900	15603		035	43415	98012	15822	32530	13605		1.000							
Los Rodeos ...								040	30212	70021	xxx23	22530	16xxx		1.500							
Fuerteventura..															2.000							
Lanzarote ...															2.500							
Melilla ...	340	52710	98021	13720	25560	19702		340	20410	98011	14025	00950	16207		3.000							
Ifni ...	060	70000	70032	15919	774xx	17201		060	10210	81000	15521	11400	17201		4.000							
V. Cisneros ...	096	00308	60000	15318	00900	16404		096	03606	80000	15121	00900	18611		5.000							

(*) Altura de la superficie isobara de 850 mb. se da en la casilla PPP, suprimiendo el millar. (**) Idea 700 mb.