



MINISTERIO DEL AIRE

Boletín diario del Servicio Meteorológico Nacional

AÑO VIII
2.ª EPOCA
Núm. 270

MADRID, DOMINGO 27 DE SEPTIEMBRE DE 1959

PRECIOS DE SUSCRIPCIÓN: España, ptas. año. Extranjero, ptas. año. OFICINA CENTRAL METEOROLÓGICA. Apartado 285. MADRID. Teléfono 25-92-33

ESTACIONES	TEMPERATURA		PRECIPITACION		Horas de sol	ESTACIONES	TEMPERATURA		PRECIPITACION		Horas de sol	ESTACIONES	TEMPERATURA		PRECIPITACION		Horas de sol
	Máx.	Mín.	Noche	Día			Máx.	Mín.	Noche	Día			Máx.	Mín.	Noche	Día	
La Coruña... ..	20	16			0.4	Navacerrada (*)..		8				Castellón	25	18	R	24	9.7
Vares	18	15	V	1		Barajas... ..	25	14			6.3	Játiva					
Monteventoso..	20	15	V			Madrid... ..	24	15			8.0	Manises... ..					
Otero de Rey..	20					Getafe... ..	23	14	ip		7.2	Valencia	26	16	R	32	9.1
Finisterre	22	16				Alcalá						C. S. Antonio..		16			
Santiago (A)..	22	12			1.5	Toledo... ..	24	15	ip		6.5	Alcoy					
Santiago	22	11			2.0	Cuenca... ..	21	11	21	R	8.1	Alicante	28	18			10.6
Vigo	26	15				Molina... ..	21	8		6	7.4	Rabasa... ..	25	17			9.6
Ponferrada ...		12				Ciudad Real ...	26	14			8.0	Murcia... ..	28	20			9.3
						Albacete	23	9			9.6	Alcantarilla ...	28	18			9.9
						Cáceres... ..	26	17	1			San Javier... ..	27	20			z
						Badajoz	23	17		18	6.1	C. Galeras... ..	20	18			
Gijón	20	18	V	4	6.5	Vitoria... ..						Sevilla... ..		17	R		8.3
Cabo Mayor... ..	21	11	R	27	3	Logroño	19	15			3.0	Córdoba	30	15	R	ip	8.4
Santander... ..	19	16	R	22	2	Pamplona... ..	22	14		R		Jaén		15			
Punta Galea ...	22	17				Candanchu (*)..	12	8			6	Granada	26	13			8.8
Sondica						Monflorite... ..	21				4	Cartuja... ..	27				
Igueldo... ..	20	15	ip		0.0	Veruela... ..	19	16			3	Huelva... ..	22	19	4	3	6.0
						Calatayud... ..					4.1	Jerez	26			ip	
León	20	8	V	2	5.6	Daroca... ..						San Fernando... ..	26	18			11.0
P. Sanabria ...	20	10		3	2.2	Sanjurjo	23	15	ip		9.7	Tarifa		18			
Zamora	22	13	33	ip		Zaragoza						Málaga... ..	25	20			10.5
Palencia	19	12	5			Valenzuela... ..	24		ip			Almería	25	20			10.1
Villafraía ...	17	11			6.2	Calamocha... ..	18	9			9.3	Ibiza	26	16		ip	
Burgos... ..	17	12			6.0	Lérida... ..	23	15	ip		4.3	P. Mallorca ...	29	16			2.3
Valladolid... ..	20	12			4.3	La Molina (*)..						Mahón... ..	25	18		ip	1.0
Villanubla... ..	19	12			3.5	Gerona... ..	24	15		R	9	S. C. Tenerife..	28				
Soria	20	9			2.3	Cabo Bagur ...	25	x			3	Izaña (*)	17				
Salamanca... ..	21	12			5.8	Barcelona... ..	24	18			2.8	Gando... ..	28				
Avila	20	9			24	Prat		18			3.0	Los Rodeos ...	21				
Segovia						Montseny (*)..	9	ip			0.9	Fuerteventura ..	25	19			3.8
						Reus	26					Lanzarote... ..	30	15			
						Tortosa... ..	28	16		R	8.5	Melilla... ..	25	15			
												Ifni	23	x			
												V. Cisneros ...	26	17			7.9

TEMPERATURAS EXTREMAS
(de las Capitales Peninsulares)

MAXIMA: 30° en Córdoba.

MINIMA: 8° en León.

Observaciones de MADRID
(Parque del Retiro)

TEMPERATURAS

Máx. 23,5 a 14,00 h.
Mín. 15,0 a 7,00 h.
a 1 h. 16,2 a 13 h. 22,3
a 7 h. 15,0 a 18 h. 18,2

PRESIONES

Máx. 706,7 mm. a 10,00 h.
Mín. 705,3 mm. a 15,00 h.
a 1 h. 706,0 a 13 h. 705,8
a 7 h. 706,6 a 18 h. 705,8

VIENTO

Velo. máx. 9,5 m/s a 16,35 h.
Dirección: Nor-nordeste.
Recorrido en 24 horas 213 km.

(*) Estaciones situadas a más de 1.600 metros sobre el nivel del mar.
NOTA. — Los datos de este Boletín comprenden las observaciones desde las 18 h. T. M. G. de ayer a las 18 h. T. M. G. del día de hoy.

Las horas de sol corresponden al día de ayer.

INFORMACION GENERAL DEDUCIDA DE LAS OBSERVACIONES DE DIECINUEVE HORAS (HORA OFICIAL).

Durante el día de hoy se han producido numerosos aguaceros tormentosos en casi toda la Península y Baleares, con excepción de Galicia, Andalucía meridional y litoral suroriental. Las precipitaciones más intensas se han registrado en Valencia y Castellón, donde se han totalizado en doce horas 32 y 24 litros de agua por metro cuadrado respectivamente.

PREDICCIÓN VALIDA PARA EL LUNES DÍA 28.

Continuará la actividad tormentosa en las mismas regiones que hoy, especialmente después de mediodía. A última hora se iniciará alguna mejoría desde el oeste y aumentará la inestabilidad en el área mediterránea y Baleares.

AVISO ESPECIAL PARA BARCOS PESQUEROS Y NAVEGACION DE CABOTAJE.

Vientos moderados de componente norte en todo el litoral con marejadilla y alguna marejada local, especialmente en Finisterre. Bancos de niebla de madrugada en el Cantábrico. Actividad tormentosa en el Mediterráneo. Marejada con vientos del primer cuadrante en las zonas de Canarias y Sahara.

BOLETIN DIARIO DEL SERVICIO METEOROLOGICO NACIONAL

DOMINGO 27 de SEPTIEMBRE de 1959

RADIOSOND EOS

ZONAS DE PRECIPITACION

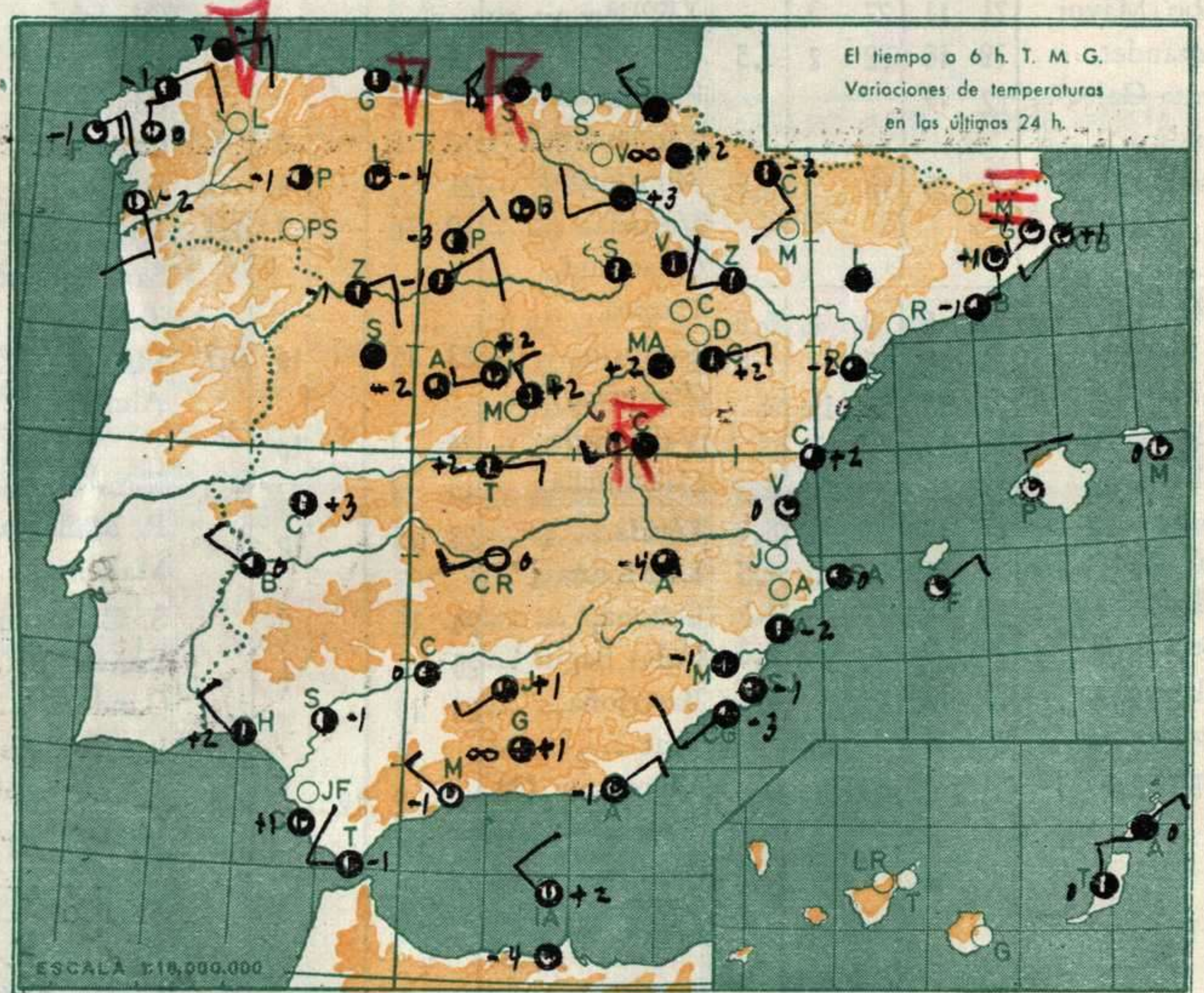
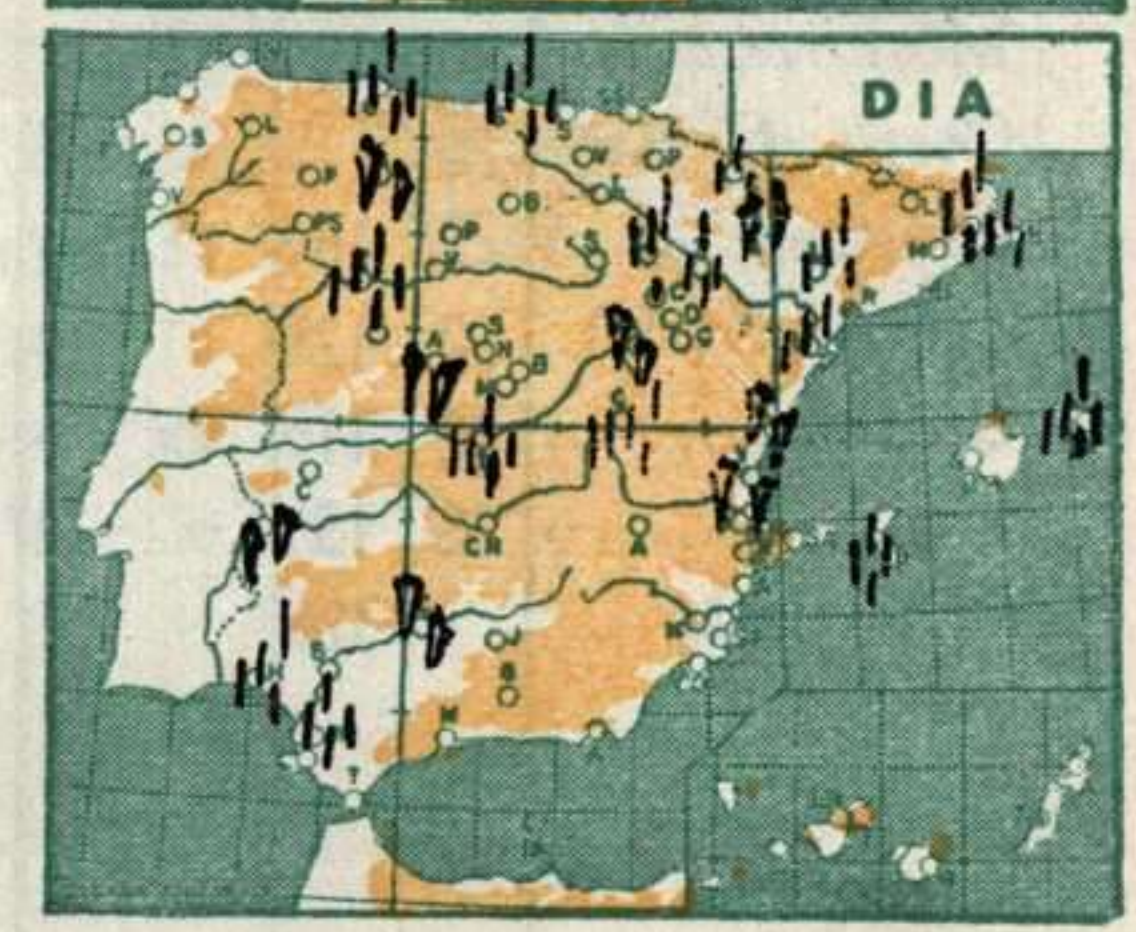
Estación VALENZUELA Indicativo 159 Día/hora 26/23				Estación Indicativo Día/hora					
pp	hhh	TT	T _d T _d	dd ff	pp	hhh	TT	T _d T _d	dd ff
	1000	148				1000			
	850	1526	13 6	29 06		850			
	700	3129	2-10	22 02		700			
	500	5777	-14	25 09		500			
	400	7429	-17	24 19		400			
	300	9440	-41	20 38		300			
	250	10650	-50	21 46		250			
	200	12030	-56	22 43		200			
	150	13900	-57	xx 25		150			
	100	16460	-57	23 17		100			

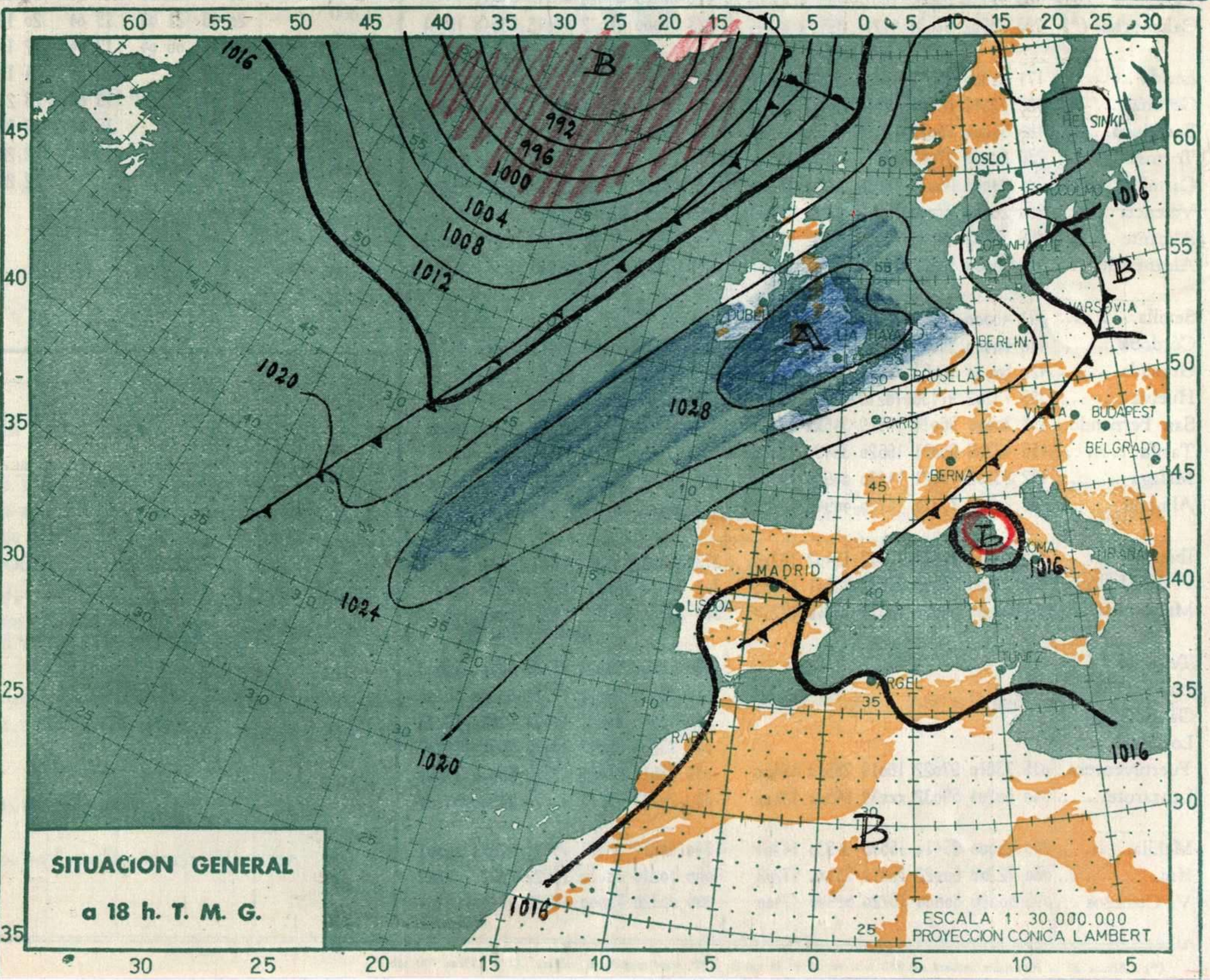
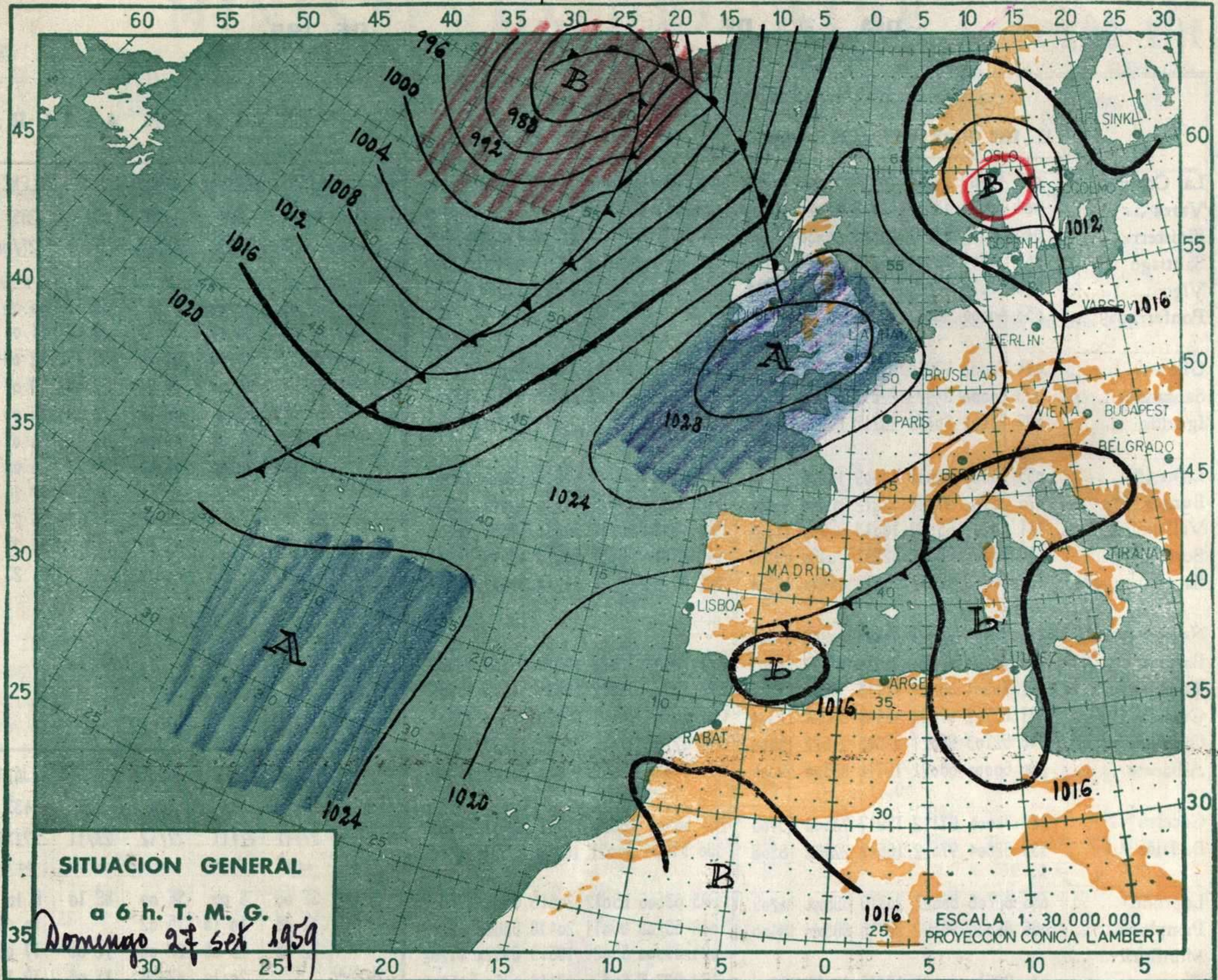

Estación BARAJAS Indicativo 221 Día/hora 27/00				Estación Indicativo Día/hora			
	1000	141				1000	
	850	1528	12 6	00 00		850	
	700	3125	1 -2	19 06		700	
	500	5757	-14-23	22 08		500	
	400	7406	-27-37	23 16		400	
	300	9410	-43	21 18		300	
	250					250	
	200	12050	-54	20 40		200	
	150	13890	-54	21 40		150	
	100					100	

Estación LA CORUÑA Indicativo 001 Día/hora 27/12				Estación Indicativo Día/hora			
	1000	192	18 15	05 09		1016	19 15
	850	1563	9 8	08 21		905	11 10
	700	3152	3 -5	08 19		865	8 1
	500	5781	-15-17	03 14		776	6 4
	400	7425	-28-36	02 08		736	1 0
	300	9440	-41	02 34		707	3 -4
	250					658	-1-11
	200	12090	-55	02 61		592	-7-12
	150	13910	-56	02 19		525	-12-23
	100	16490	-56	v 02		485	-17-30
						405	-27-33
						327	-40

Estación	Indicativo	Día/hora
1000		
850		
700		
500		
400		
300		
250		
200		
150		
100		

Estación	Indicativo	Día/hora
1000		
850		
700		
500		
400		
300		
250		
200		
150		
100		





	OBSERVACIONES a 6 h.							OBSERVACIONES a 18 h.							VIENTO EN ALTURA						
	iii	Hddff	VVwwW	PPPTT	N _h C _h L _h C _M C _N	T _a T _d app		iii	Hddff	VVwwW	PPPTT	N _h C _h L _h C _M C _N	T _a T _d app		Estación	ALMERIA	SEVILLA	GANDO	LOGRÑO	VALENCIA	MALAGA
La Coruña ...	001	40409	60012	20917	45400	16303	001	40210	70112	21918	42500	15100	Indicativo	488	391	030	084	285	482		
Vares ...	004	80919	58818	18309	53070	16104	004	70914	58032	20717	750xx	16300	Día y hora	26/23	26/23	26/23	27/00	27/00	27/06		
Finisterre ...	040	20514	97021	20618	15x30	16608	040	40524	97025	21919	44xxx	19600	Altitud	dd ff	dd ff	dd ff	dd ff	dd ff	dd ff		
Santiago ...	043	13601	30001	21615	00901	14117	043	40404	61031	18319	42453	12300	Tierra	00 00	00 00	N 10	00 00	00 00	NW 00		
Vigo ...	046	11610	78021	19016	14700	12311	046	13612	70021	17521	13500	16603	500	00 00	28 18	36 28	29 08	11 04	07 02		
Ponferrada ...	053	40000	96011	20813	25641	12313							1.000	25 12	28 06	01 28	36 10	12 08			
Gijón ...	014	70000	97258	21518	53142	16304	014	60402	97051	23619	64660	18500	1.500	20 04	00 00	04 24	32 08	19 04			
Santander ...	023	80000	94979	22016	6942x	16400	023	80000	95102	23018	855xx	16400	2.000	13 08	02 04	07 15	32 08	36 09			
Igueldo ...	027	83402	60116	20716	853xx	16103	027	80208	60052	21917	7837x	17202	2.500	16 12	21 08	07 04	31 14	26 07			
León (*) ...	055	30000	98031	43309	15570	09301	055	60000	97158	53914	43670	13001	3.000	23 10	00 00	04 04	32 20	24 04			
Burgos (*) ...	076	30902	97021	52912	00940	10400	076	60403	97021	54115	4244x	12304	4.000	27 14		33 04		27 16			
Valladolid ...	141	70205	65032	18013	00930	11304	141	70412	60052	17418	54530	10208	5.000	26 21		36 06		25 21			
Soria (*) ...	148	70000	98022	52311	00960	09305	148	83612	96032	60215	49525	10207	5.500	25 25		03 06		24 21			
Salamanca (*)	202	80000	96051	50913	854xx	12304	202	61204	97031	51218	32541	14207	6.000	24 29		03 04		24 23			
Navacerrada (*)	215	32702	97021	54808	00942	04300							7.000	24 39							
Barajas ...	221	73403	70021	15914	35540	10307	221	73304	70022	15618	69505	13003	8.000								
Toledo ...	272	70901	60031	18215	3857x	13307	272	70303	70012	16820	44573	15205	9.000								
Cuenca (*) ...	231	82702	97639	45415	895xx	12300	231	50504	98021	46918	55500	12203	10.000								
Ciudad Real ...	348	52703	96021	02616	24622	15400	348	62707	97031	01022	38533	14400	11.000								
Albacete ...	280	60000	68022	19710	63500	09304	280	71820	68032	15520	73500	15303	12.000								
Cáceres ...	261	70000	97112	15917	73500	15400	261	50406	98021	15323	23602	11608	Estación	MALAGA	ALMERIA	BADJOZ	BARAJAS	S. JAVIER			
Badajoz ...	330	62804	97022	16517	2258x	16306	330	51804	90021	16220	29531	16508	Indicativo	482	488	330	221	433			
Logroño ...	083	82706	65022	20316	855xx	14205	083	63606	65012	20618	6548x	14307	Día y hora	27/12	27/11	27/12	27/11	27/11			
Pamplona ...	086	80000	96052	20315	885xx	18400	086	63203	96011	20418	68600	06203	Altitud	dd ff	dd ff	dd ff	dd ff	dd ff	dd ff		
Monflorite ...							094	80000	65029	18515	6957x	17202	Tierra	SE 00	S 00	SE 00	NE 10	E 10			
Zaragoza ...	160	72710	80032	18315	18631	13209	160	82706	60626	18118	896xx	15308	500	11 08	10 10	15 02		10 05			
Calamocha (*)	233	70902	97031	41211	35599	11215	233	80000	97022	42016	63540	16204	1.000	12 08	20 05	22 06	12 03	17 03			
Lérida ...	171	80000	96022	17116	2577x	16211	171	82504	79132	16521	48523	16203	1.500		20 10	07 03	11 06	19 16			
Gerona ...	183	22011	08421	17615	00941	15208	183	83401	65609	17117	4466x	16305	2.000		20 43	21 03	15 04	20 12			
Barcelona ...	180	60000	96022	17119	45530	17305	180	70502	97022	18921	7864x	18217	2.500		21 17	06 04	17 04	22 11			
Tortosa ...	238	60000	97042	17017	15671	15303	238	70207	97296	18619	12698	18603	3.000		21 19		19 05	24 15			
Castellón ...	286	60000	98022	18020	0095x	162xx	286	60501	98029	18918	28391	15809	4.000		21 21		19 04	23 23			
Valencia ...	285	20000	97000	16917	00941	16403	285	72702	97019	18217	0091x	15208	5.000		23 25		16 06	22 26			
Alicante ...	359	70703	98031	17519	36472	17307	359	70906	97032	17523	28576	18303	5.500		23 21		19 04	22 28			
Alcantarilla ...	429	60000	50032	16919	48434	18407	429	60307	60022	16423	39503	22209	6.000		23 23		22 28				
Sevilla ...	391	40000	70021	16317	18531	17201							7.000		24 31						
Córdoba ...	410	60000	58041	16215	00970	14303	410	82207	20972	15019	4924x	15425	8.000								
Granada ...	420	50000	96051	xxx14	28540	12300	420	32316	97021	xxx22	18520	11405	9.000								
Huelva ...	383	73202	97136	16219	73500	18701	383	73202	97022	15118	00970	16705	10.000								
San Fernando..	453	30000	96011	16519	345xx	17300	453	72905	98032	17924	78500	18400	11.000								
Tarifa ...	458	42709	96051	16620	36430	19400	482	31406	70021	14522	22400	19503	12.000								
Málaga ...	482	23202	70021	14220	00910	15300	488	32003	80020	15823	12540	21905	Estación								
Almería ...	488	20502	73020	15720	00940	18301							Indicativo								
Ibiza ...	373	20501	80021	17917	13402	162x9	373	60306	80582	19823	68400	18307	Día y hora								
P. de Mallorca.	302	23608	70030	17617	28501	15103	302	72312	75032	18623	81500	21307	Altitud	dd ff	dd ff	dd ff	dd ff	dd ff	dd ff		
Mahón ...	314	30000	66020	16919	23440	17207	314	30000	58052	18521	18406	18305	Tierra								
Tenerife ...							020	43608	99020	17226	48500	16603	500								
Izaña (**)							010	03412	99020	17614	00900	56400	1.000								
Gando ...							030	43613	80031	18424	42550	19300	1.500								
Los Rodeos ...							015	73206	98022	18519	753xx	18707	2.000								
Fuerteventura..	035	73610	97022	18019	755xx	15400	035	63617	99022	17622	6850x	17203	2.500								
Lanzarote ...	040	80204	59032	xxx19	845xx	13xxx	040	20217	75022	xxx25	24500	17xxx	3.000								
Melilla ...	340	20000	96410	16516	00930	14301	340	40512	98031	15823	22650	19301	4.000								
Ifni ...	060	72208	60022	16319	754xx	17203	060	10216	80030	16922	00930	17202	5.000								
V. Cisneros ...	096	00326	80000	16220	00900	17400	096	00320	75000	15922	00900	18101	6.000								

(*) Altura de la superficie isobara de 850 mb. se da en la casilla PPP, suprimiendo el millar. (**) Idem 700 mb.