



MINISTERIO DEL AIRE

Boletín diario del Servicio Meteorológico Nacional

AÑO VIII
2.ª EPOCA
Núm. 16

MADRID, VIERNES 16 DE ENERO DE 1959

PRECIOS DE SUSCRIPCIÓN: España, ptas. año. Extranjero, ptas. año. OFICINA CENTRAL METEOROLÓGICA. Apartado 285. MADRID. Teléfono 23-92-33

ESTACIONES	TEMPERATURA		PRECIPITACION		Horas de sol	ESTACIONES	TEMPERATURA		PRECIPITACION		Horas de sol	ESTACIONES	TEMPERATURA		PRECIPITACION		Horas de sol
	Máx.	Mín.	Noche	Día			Máx.	Mín.	Noche	Día			Máx.	Mín.	Noche	Día	
La Coruña ...	12	9	ip	1	3.9	Navacerr.ª (*)	-5	-6				Castellón ...	15	10			3.0
Vares ...	12	6	3	1		Barajas ...	10	4			6.5	Játiva ...		2			1.0
Monteventoso ...	10	8		1		Madrid ...	8	6			3.0	Manises ...					
Otero de Rey ...	11			ip		Getafe ...	9	5			6.0	Valencia ...	16	8			3.3
Finisterre ...	13	9	1	1		Alcalá ...	8	2				C. S. Antonio ...	14				
Santiago (A.) ...		4	2		3.5	Toledo ...	9	5			6.8	Alcoy ...	12				
Santiago ...	13	7	4		1.0	Cuenca ...	7	-1			3.3	Alicante ...	15	11			2.0
Vigo ...	14	7	2	ip	1.0	Molina ...	6	1		ip	4.0	Rabasa ...	14	11			2.1
Ponferrada ...	8	5	2			Ciudad Real ...	11	4			6.5	Murcia ...		11			2.0
						Albacete ...	7	1			3.3	Alcantarilla ...	16	8			0.5
						Cáceres ...	12	5				San Javier ...	15	8			0.8
						Badajoz ...	14	5			7.5	C. Galeras ...	15	10			
Gijón ...	10	8	4	3	2.0	Vitoria ...	5	3	9	19		Sevilla ...	15	5			3.5
Cabo Mayor ...	10	9	20	3		Logroño ...	7	5	11	7	3.5	Córdoba ...	10	6			
Santander ...	9	8	22	6	3.0	Pamplona ...	6	3	8	8		Jaén ...		5			
Punta Galea ...	10	7	9	15		Candanchu (*)	-2	-4	5	2		Granada ...	11	2			2.9
Sondica ...	10	6	9	16		Monflorite ...	8	0	1		2.2	Cartuja ...					
Igueldo ...	8	6	10		2.6	Veruela ...	6					Huelva ...	17	8			3.0
						Calatayud ...	8					Jerez ...	14	6			
León ...	7	0			5.2	Daroca ...		2				S. Fernando ...	16	8			
P. Sanabria ...						Sanjurjo ...	9	4			3.1	Farifa ...	16	10			
Zamora ...	7	3				Zaragoza ...						Málaga ...	19	11			4.0
Palencia ...	7	1				Valenzuela ...						Almería ...	17	10			0.5
Villafria ...	5	-1		1	4.3	Calamocha ...	6	0			3.3	Ibiza ...					
Burgos ...	5	-1			5.7	Lérida ...	14	6			1.5	P. Mallorca ...	13	7		1	1.8
Valladolid ...	7	1			6.3	La Molina (*)						Mahón ...	13	7	2	1	1.8
Villanubla ...		-4			6.4	Gerona ...	13	2				Sta. C. Tnefe ...	20	x			
Soria ...	5	-3		ip	5.2	Cabo Bagur ...	13	5				Izaña (*) ...					
Salamanca ...	10	2			0.0	Barcelona ...	14	8			0.0	Gando ...	21	x			
Avila ...		1				Prat ...		8			0.1	Los Rodeos ...	19				
Segovia ...						Montserrat (*)						Fuerteventura ...	x				
						Reus ...	13	9			1.1	Lanzarote ...					
						Tortosa ...	13	6	2		1.4	Melilla ...	18	13			
												Ifni ...		x			
												V. Cisneros ...		x			

TEMPERATURAS EXTREMAS
(de las Capitales Peninsulares)

MAXIMA: 19° en Málaga.

MINIMA: 2° bajo cero en Soria.

Observaciones de MADRID
(Parque del Retiro)

TEMPERATURAS

Máx. 8,3 de 11 a 16 h.
Mín. 5,6 de 5 a 7 h.
a 1 h. 6,5 a 13 h. 8,0
a 7 h. 5,6 a 18 h. 6,8

PRESIONES

Máx. 711,5 mm. a 18,00. hoy
Mín. 706,8 mm. a 18,00. ayer
a 1 h. 708,2 a 13 h. 710,2
a 7 h. 709,5 a 18 h. 711,5

VIENTO

Velo. máx. 16 m/s a 22,35h.
Dirección: Oeste-noroeste
Recorrido en 24 horas 341 km.

(*) Estaciones situadas a más de 1.600 metros sobre el nivel del mar.
NOTA.—Los datos de este Boletín comprenden las observaciones desde las 18 h. T. M. G. de ayer a las 18 h. T. M. G. del día de hoy.

Las horas de sol corresponden al día de ayer.

INFORMACION GENERAL DEDUCIDA DE LAS OBSERVACIONES DE DIECINUEVE HORAS (HORA OFICIAL)

Durante el día de hoy se han producido precipitaciones de alguna intensidad en Vascongadas y Logroño y moderadas en Galicia, Asturias, Baleares y puntos del Duero y Ebro. En Levante y Baleares han soplado fuertes vientos de componente norte. en el sur de España, el tiempo ha sido generalmente bueno.

PREDICCIÓN VALIDA PARA EL SABADO DIA 17.

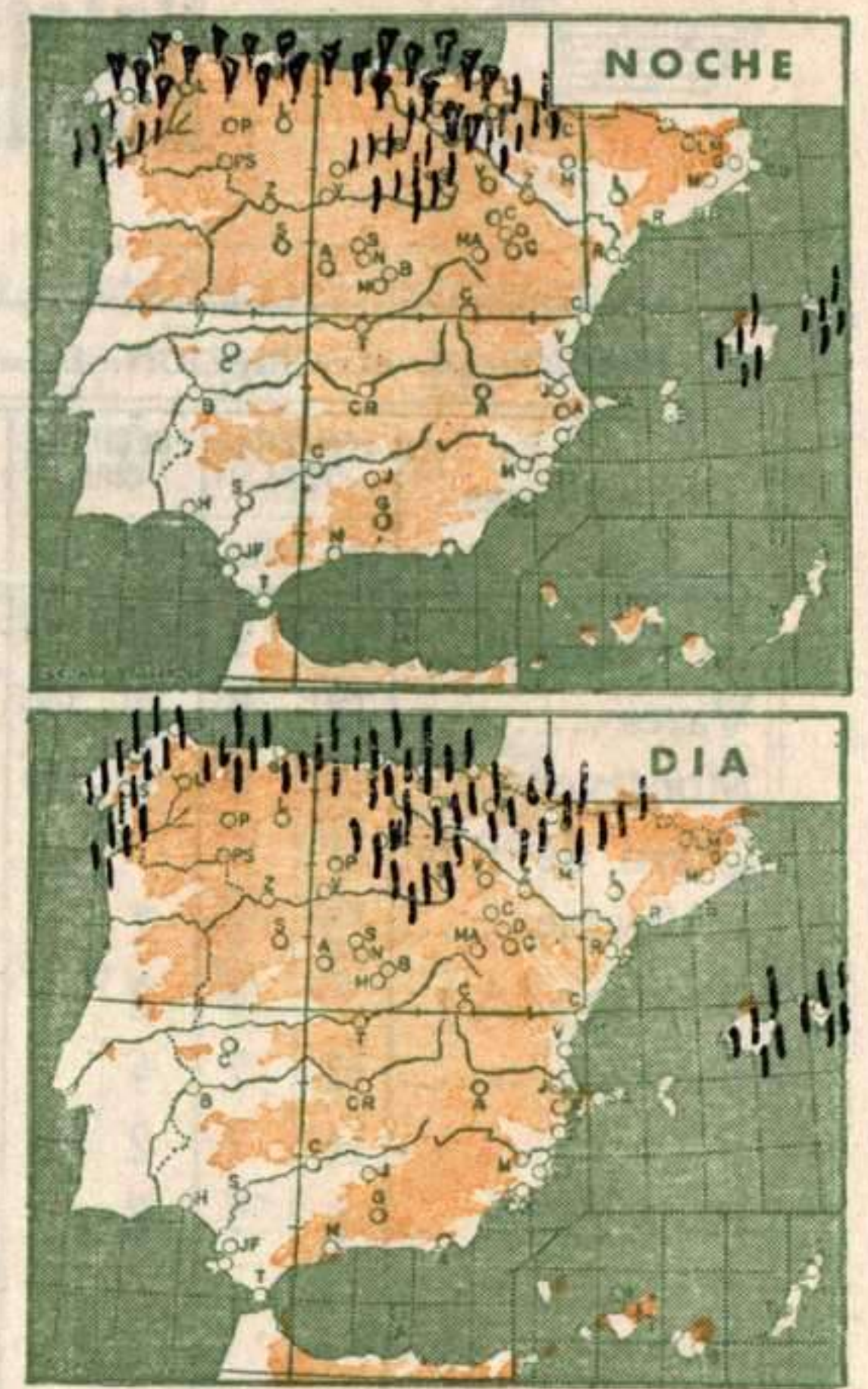
Penetrará por Galicia un sistema nuboso que producirá precipitaciones en el noroeste de la Península y aumento de la nubosidad y algunas nieblas en el Duero y Cantábrico. Habrá nubes altas en el Centro. Chubascos en Baleares. Sin cambios notables en el resto.

AVISO ESPECIAL PARA BARCOS PESQUEROS Y NAVEGACION DE CABOTAJE.

Mar gruesa en el golfo de León y Baleares, con vientos de componente norte. Fuerte marejada en Finisterre, con vientos del tercer cuadrante. Marejada en el Cantábrico y marejadilla en el Estrecho.

RADIOSOND EOS

Estación VALENZUELA Indicativo 159 Día/hora 15/23					Estación BARAJAS Indicativo 221 Día/hora 24/00								
pp	hhh	TT	T _d	T _d	dd	ff	pp	hhh	TT	T _d	T _d	dd	ff
	1000	137						1000	183				
	850	1454	-0	-5	31	41		850	1512	0	-6	32	30
	700	2975	-11	-15	32	xx		700	3038	-9	-19	33	35
	500	5469	-30	-40	31	37		500	5535	-27			
	400	7008	-44		32	41		400	7114	-37			
	300	8910	-51		31	68		300	9040	-53			
	250	10090	-51		30	56		250	11640	-57			
	200	11540	-50		29	64		200	13490	-51			
	150	13420	-48		26	58		150					
	100	16050	-52		27	48		100					

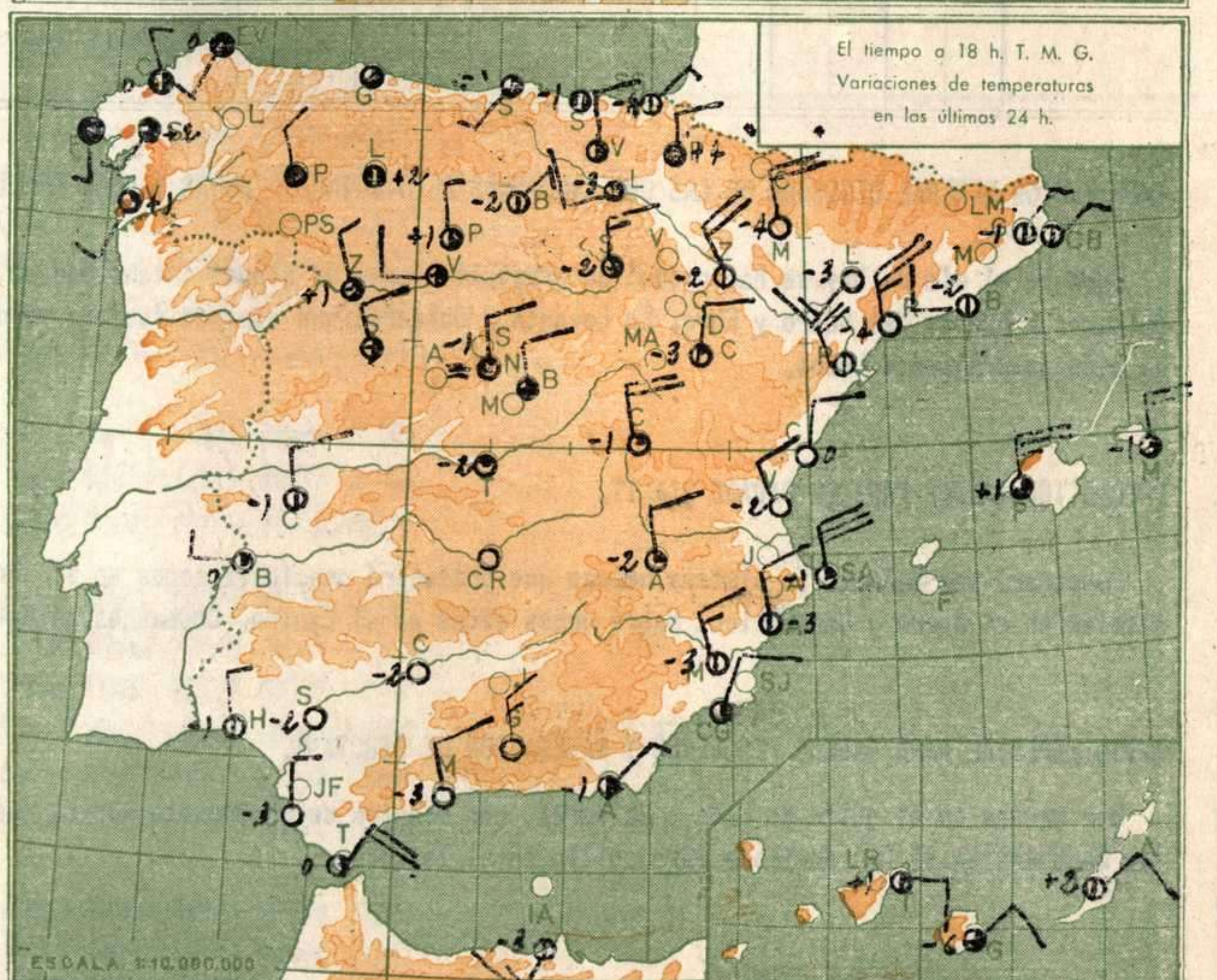
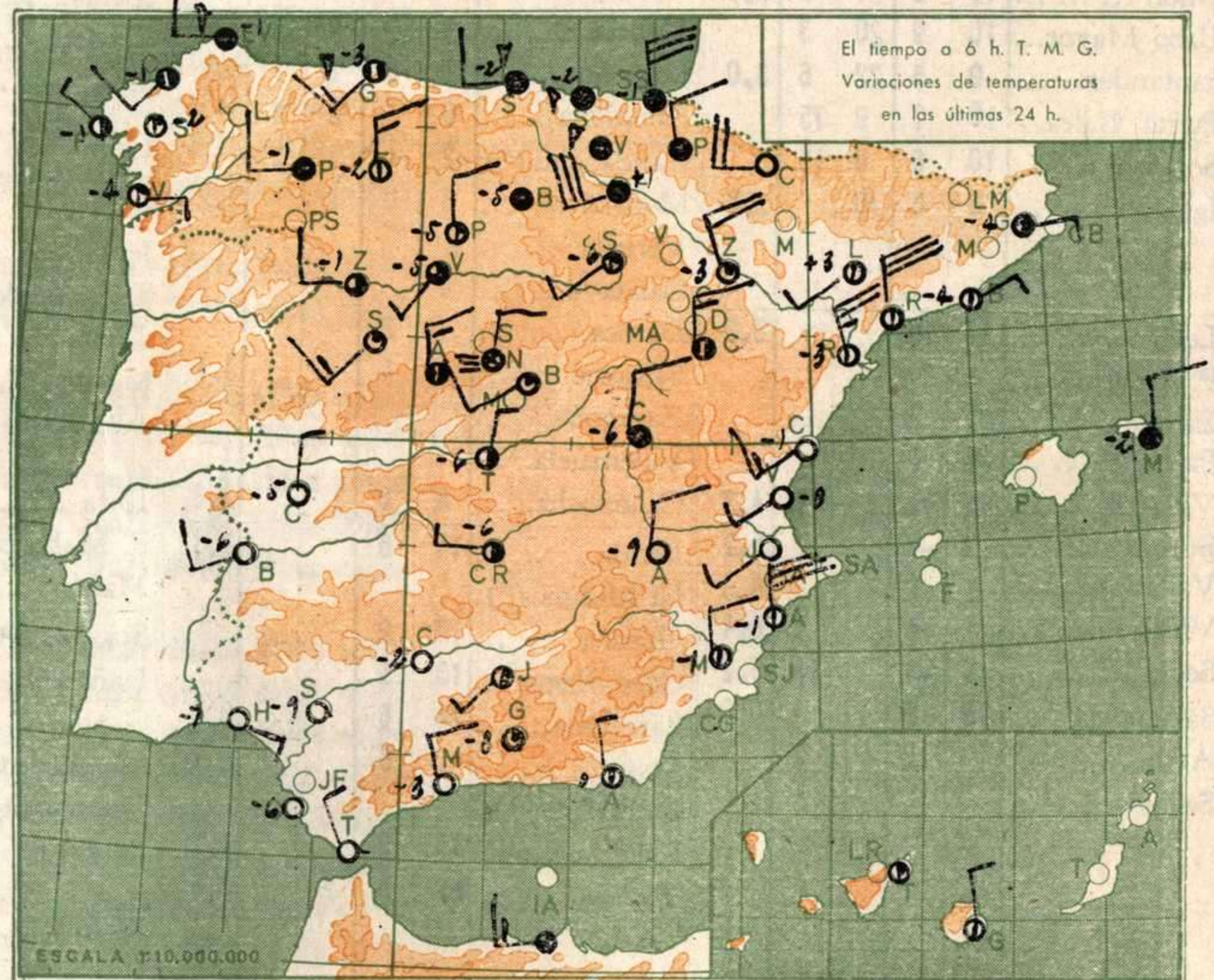



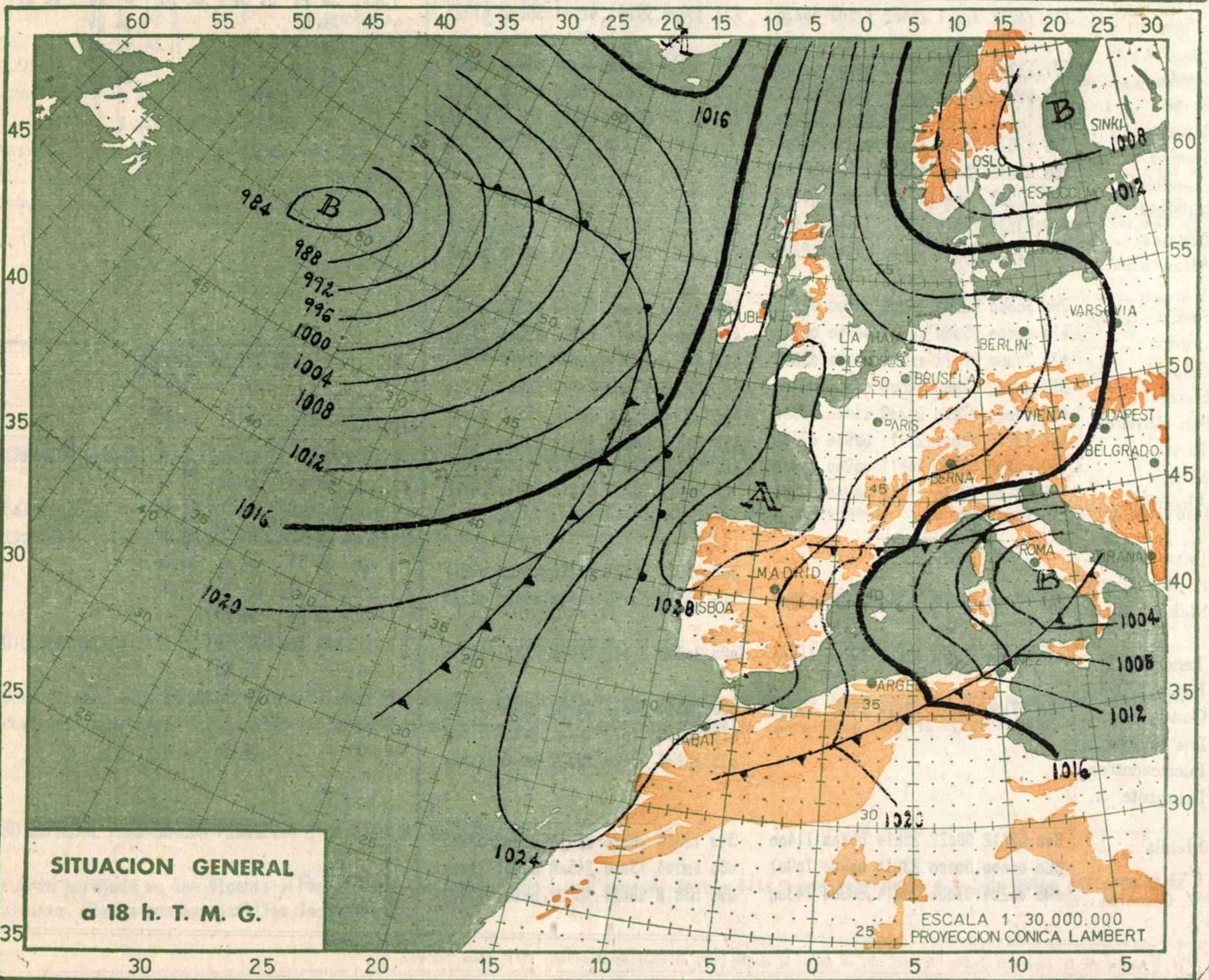
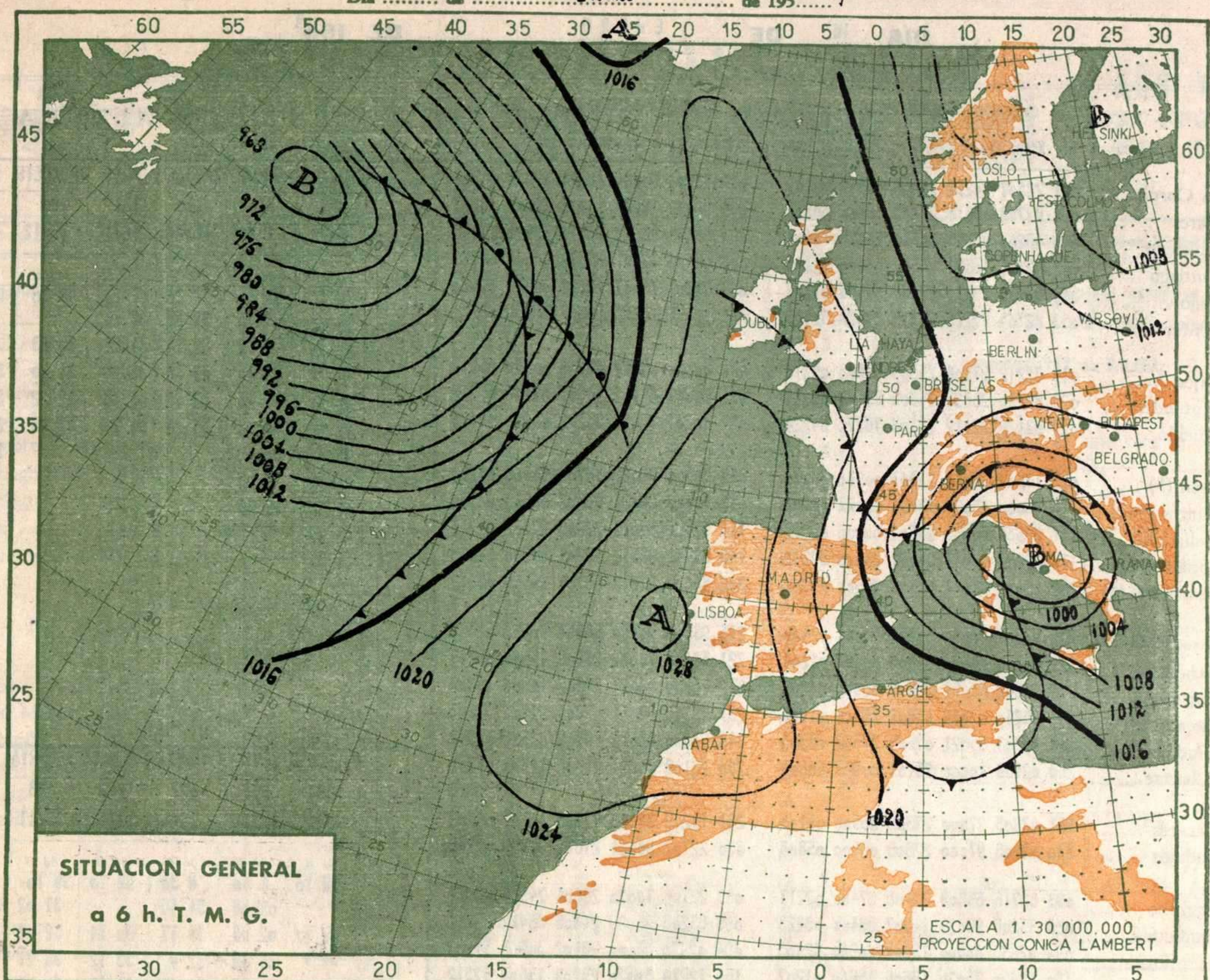
Estación	Indicativo	Día/hora
1000		
850		
700		
500		
400		
300		
250		
200		
150		
100		

Estación	Indicativo	Día/hora
1000		
850		
700		
500		
400		
300		
250		
200		
150		
100		

Estación	Indicativo	Día/hora
1000		
850		
700		
500		
400		
300		
250		
200		
150		
100		

Estación	Indicativo	Día/hora
1000		
850		
700		
500		
400		
300		
250		
200		
150		
100		





	OBSERVACIONES a 6 h.							OBSERVACIONES a 18 h.							VIENTO EN ALTURA								
	iii	Nddff	VVww	PPPTT	N _h C _L hC _M C _H	T _d T _d app		iii	Nddff	VVww	PPPTT	N _h C _L hC _M C _H	T _d T _d app		Estación	BADAJOS	GANDO	ZARGZA	PRAT	ALBACETE	LEON		
La Coruña ...	001	723o7	7o252	26o09	49562	o61o1	001	732o1	6o024	24111	5947x	o73o4											
Vares ...	004	827o8	48818	262o9	890xx	o8311	004	823o5	48o22	2671o	890xx	1o2o7	Indicativo	33o	o3o	16o	181	28o	o55				
Finisterre ...	o4o	432o3	96o51	2851o	24x08	1o4o0	o4o	518o5	96o22	29512	34x7o	111o3	Día y hora	16/o0	16/o5	16/o7	16/11	16/12	16/11				
Santiago ...	o43	623o1	1oo31	26oo7	642oo	o5144	o43	623o6	32o21	2551o	653oo	o4115	Altitud	dd ff	dd ff	dd ff	dd ff	dd ff	dd ff				
Vigo ...	o46	3o9o3	68o11	271o9	345oo	o72o7	o46	322o1	67o11	28211	345oo	o94oo	Tierra	W 1o	NW 1o	NW 2o	NE 2o	NW 1o	NW 1o				
Ponferrada ...	o53	827o4	97216	285o6	3762x	524o3	o53	829o3	97o32	31oo7	6762x	o7312	500	3o 22	o5 1o	32 27	32 18						
Gijón ...	o14	72212	978o8	258o8	596o3	o6213	o14	6o0oo	97o22	2921o	oo95o	o62o9	1.000	31 16	11 12	32 14	34 24	3o 23					
Santander ...	o23	8271o	95829	248o9	894xx	o6212	o23	623o4	951o2	3o6o7	5944o	o5216	1.500	33 33	22 18	32 3o	36 o8	31 3o	35 18				
Igueldo ...	o27	83429	82o12	211o8	7857x	o4224	o27	1o2o4	82o1o	3o2o3	oo94o	54113	2.000	31 31	11 16	33 52	o2 o8	32 22	34 49				
León (*) ...	o55	13113	98o11	518o1	oo94o	oo4oo	o55	7o0oo	98o22	567o4	755oo	o1213	2.500	31 35	o8 o3	33 28	o4 24	33 28	34 59				
Burgos (*) ...	o76	6o0oo	95o21	5o551	654xx	512o4	o76	1o4o3	96o21	549o2	oo94o	oo116	3.000	31 19	oo oo				34 58				
Valladolid ...	141	62oo5	5oo31	245o2	oo9o6	oo211	141	527o6	65o12	273o5	22552	o3211	4.000	34 27	29 o7								
Soria (*) ...	148	225o2	97o11	54251	353oo	52212	148	53412	96o12	599o1	553oo	52315	5.000	32 35	27 o5								
Salamanca (*)	2o2	22412	97o11	517o2	255oo	o12o9	2o2	53oo6	97o12	531o5	2454o	o3212	5.500	31 29									
Navacerrada (*)	215	936o9	9o454	54554	9xoox	544o5	215	936o8	9o454	56454	9xoox	544o8	6.000	31 35									
Barajas ...	221	224o8	65o21	233o5	oo9o4	o12o3	221	534o6	7oo22	268o8	4554o	o3215	7.000										
Toledo ...	272	432o2	6oo51	259o5	oo91o	o32o3	272	2o0oo	58o21	286o7	1465o	o52o9	8.000										
Cuenca (*) ...	231	8321o	97o32	o38o2	7842x	o17o5	231	23218	97o11	o59o4	214xx	512o7	9.000										
Ciudad Real	348	427o3	95o21	o7oo6	27532	o52o3	348	6o0oo	98o12	o9oo9	37532	o43o7	10.000										
Albacete ...	28o	o29o6	7o0oo	251o1	oo9oo	oo8o4	28o	231o8	75o21	255o6	1253o	o13o9	11.000										
Cáceres ...	261	o33o5	97o0o	273o6	oo9oo	o41o3	261	132o8	98o2o	279o9	146o1	o43o9	12.000										
Badajoz ...	33o	o26o6	97o0o	278o6	oo9oo	o58o3	33o	227o2	98o21	27612	oo9o1	o72o9											
Logroño ...	o83	82716	658o8	231o5	374oo	o2213	o83	227o6	7oo2o	286o4	245oo	o222o											
Pamplona...	o86	832o6	96o29	243o7	884xx	o3223	o86	832o6	96o29	243o6	884xx	o4216											
Monflorite ...	o94	o2936	8o0oo	156o2	oo9oo	523o3	o94	o292o	84o0o	231o2	oo9oo	57232											
Zaragoza ...	16o	2292o	75o2o	186o6	1564o	o12o7	16o	12914	8oo2o	252o5	156oo	52312											
Calamocha (*)	233	73212	97o21	284o2	775oo	oo236	233	336o6	97o11	42oo1	355oo	o1227											
Lérida ...	171	122o4	98o2o	154o7	oo9o1	o23o6	171	o2214	99o2o	2o0o7	oo9oo	55252											
Gerona ...	183	5o9o1	4o012	xxxxx	oo9o2	xxxxx	183	1o2o3	7oo11	142o8	126oo	x5217											
Barcelona...	18o	1o4o2	96o2o	11oo8	286oo	o44o1	18o	12716	97o4o	17o1o	125oo	o4248											
Tortosa ...	238	12925	98o2o	11511	oo9xx	517o1	238	12917	97o2o	1891o	187oo	xxxxx											
Castellón ...	286	o2216	96o5o	15912	255oo	544oo	286	136o9	98o11	2o114	115oo	57342											
Valencia ...	285	o23o2	96o0o	179o8	oo9oo	o33o5	285	132o6	97o0o	2o312	115oo	51234											
Alicante ...	359	13231	28o1o	19412	1454o	513o9	359	1321o	98o1o	21812	1464o	o2216											
Alcantarilla ...	429	o3214	6o0oo	2141o	oo9oo	o23o5	429	23212	65o11	14112	oo94o	oo216											
Sevilla ...	39o	oo0oo	62o0o	275o5	oo9oo	o4211	39o	oo0oo	7o0oo	28613	oo9oo	1oxxx											
Córdoba ...	41o	oo0oo	55o0o	xxxo7	oo9oo	o6315	41o	1o0oo	6oo11	xxx12	125oo	1o3o3											
Granada ...	42o	2o0oo	97o2x	xxxo4	oo92o	o33o3	42o	o3614	97o2o	xxxo9	oo9oo	o93o7											
Huelva ...	383	oo9o2	97o0o	146o8	oo9oo	o64oo	383	135o3	97o2o	14515	oo9o1	o71oo											
San Fernando	453	oo0oo	97o0o	283o9	oo9oo	o73oo	453	o36o4	98o2o	28312	oo9oo	o96o3											
Tarifa ...	458	13212	89oo0	27111	oo9oo	o73oo	458	oo32o	98oo0	26414	oo9oo	124o8											
Málaga ...	482	o32o8	68oo0	24511	oo9oo	o53o4	482	o32o6	75oo0	24713	oo9oo	o63o6											
Almería ...	488	134o4	78o3o	21212	oo94o	o73o1	488	3o4o1	75o31	24314	oo94o	1o316											
Ibiza ...																							
P. de Mallorca																							
Mahón ...	314	131o8	61o15	1o21o	oo975	o76o7	3o2	63223	65o21	13311	684oo	o4217											
Tenerife ...	o2o	3o0oo	99o2o	22o16	355oo	146o4	314	63617	6oo16	1461o	48458	o5223											
Izaña (**)																							
Gando ...	o3o	131o4	7oo2o	23414	155oo	125o1	o2o	3o9o9	39o22	22419	255o1	143o2											
Los Rodeos ...							o3o	5o3o6	8oo11	25412	oo9o8	151o4											
Fuerteventura							o15	7o0oo	77o22	xxxxx	oo9o7	114o2											
Lanzarote ...							o35	1o4o6	96oo0	25717	oo9xx	xxxxx											
Melilla ...	34o	62712	98o22	25614	654oo	114oo	34o	12316	98o3o	25o14	oo9o2	o52o5											
Ifni ...	o6o	oo0oo	6oo0o	23914	oo9oo	1o9o1	o6o	oo5o4	75oo0	245x6	oo9o1	xxxxx											
V. Cisneros ...	o96	oo2o4	97o0o	2o214	oo9oo	143oo	o96	63618	98o21	19622	oo9o4	113o2											

(*) Altura de la superficie isobara de 850 mb. se da en la casilla PPP, suprimiendo el millar. (**) Idem 700 mb.