



# MINISTERIO DEL AIRE

## Boletín diario del Servicio Meteorológico Nacional

Núm. 531.  
2.ª EPOCA

MADRID, DOMINGO 14 DE JUNIO DE 1953.

PRECIOS DE SUSCRIPCION: España, ptas. año. Extranjero, ptas. año. OFICINA CENTRAL METEOROLOGICA. Apartado 285. MADRID. Teléfono 25-92-33

ESTACIONES	TEMPERATURA		PRECIPITACION		Horas de sol	ESTACIONES	TEMPERATURA		PRECIPITACION		Horas de sol	ESTACIONES	TEMPERATURA		PRECIPITACION		Horas de sol
	Máx.	Mín.	Noche	Día			Máx.	Mín.	Noche	Día			Máx.	Mín.	Noche	Día	
La Coruña.....	21	14	ip		0.8	Reinosa.....		9			0.7	P. de Mallorca	27	15	1		11.0
Monteventoso.	19	12				Vitoria.....	18					Pollensa.....					?
Lugo.....		10	ip			Vitoria (A)...		10			2.0	Mahón.....	25	17			
Guitiriz.....						Logroño.....		13				Son Bonet....					
Rozas.....						Monflorite....	?	11				Sta C. Tenerife	27	19			7.0
Santiago (A)..	19	11	ip			Veruela.....					Gando.....	24	18			3.6	
Santiago.....	20	11			4.2	Calatayud....					Los Rodeos...	19	11	1	?	3.7	
Vigo.....	22	15			12.0	Valenzuela....					Fuerteventura.						
Ponferrada...		10				Sanjurjo.....	23	12			6.3	Lanzarote....	26				
Gijón.....	21	15	2	ip	2.0	Zaragoza.....						Tetuán.....	28	17			
Oviedo.....						Calamocha....						Larache.....	33	16			
Santander.....	18	14	4	2		Teruel.....	24	8			7.8	Melilla.....	27	15			
Sondica.....						Lérida.....	27	12				Ifni.....		14			
Bilbao.....						Gerona.....	22	13	5	1	3.7	Cabo Juby.....	22	19			8.2
Igueldo.....	17	12	2	ip	0.6	Barcelona.....	20	16	ip	12	8.6	Villa Cisneros.	25				
León.....	23	9			6.7	Prat.....		16			10.0	<b>OBSERVACIONES DE MONTAÑA</b>					
Zamora.....	26	12				Reus.....						Navacerrada..		8			10.0
Palencia.....	19	9			4.0	Tarragona....						Montserrat.....					6.1
Villafria.....	20	10			4.5	Tortosa.....	27	17			10.0	Izaña.....	14	7			
Burgos.....	25	11			6.3	Castellón.....	26	16	1		7.8	<b>OBSERVACIONES DE LA COSTA</b>					
Valladolid....	24	8			8.3	Manises.....						Punta Galea...	18	14	2	ip	
Villanubla....	22	9			5.3	Valencia.....	25	17	ip		5.9	Cabo Mayor...	19	15	3	ip	
Soria.....	27	12			11.8	Alicante.....	28	17	ip		9.0	Vares.....	19	11	2		
Salamanca....		10				Rabasa.....	26	14	1		8.6	Finisterre....	20	13			
Avila.....	24	11				Murcia.....		15				San Fernando.					
Segovia.....	28	15			6.0	Alcantarilla..	30	15			7.0	Tarifa.....					
Barajas.....		15				San Javier....	26	18			8.0	Cartagena.....	24				
Madrid.....	29	16			8.5	Sevilla.....	34	17			12.2	C. S. Antonio..	26	15			
Getafe.....						Jerez.....	33	11				Cabo Bagur...	25	14	4		
Alcalá.....						Córdoba.....	36					<small>NOTA.—Los datos de este Boletín comprenden las observaciones desde las 18 h. T. M. G. de ayer a las 18 h. T. M. G. del día de hoy.</small>					
Toledo.....	30	16			10.8	Jaén.....	34	19				<b>Las horas de sol corresponden al día de ayer.</b>					
Guadalajara..						Granada.....	33	16			12.9						
Cuenca.....		10			5.2	Cartuja.....	33	18									
Molina.....	23	10			4.8	Huelva.....	34	20			12.1						
Ciudad Real...	30	12				Málaga.....	26	18			9.5						
Albacete.....	29	19				Almería.....	24	18			12.5						
Cáceres.....	31	18															
Badajoz.....	34	18			9.4												

### INFORMACION GENERAL DEDUCIDA DE LAS OBSERVACIONES DE LAS DIECINUEVE (HORA OFICIAL)

Ha llovido ligeramente en el Cantábrico, Pirineos Catalanes y norte de Cataluña. En el resto, la nubosidad ha sido variable, y escasa en el sur.

### TIEMPO PROBABLE HASTA LAS DIECINUEVE (HORA OFICIAL) DEL DIA 15.

No son de esperar grandes variaciones y seguirá el cielo cubierto o casi cubierto en el Cantábrico.

### AVISO ESPECIAL PARA BARCOS PESQUEROS Y NAVEGACION DE CABOTAJE.

Vientos de componente norte en el Cantábrico fuerza 4 a 6 con marejada. Más al norte giran al oeste y hay un frente frío. Levante flojo en el Estrecho.

DOMINGO 14 de JUNIO de 1953.

SIMBOLOS INTERNACIONALES

☁	Neblina	✖	Nieve
☁	Niebla	▽	Chubascos
∞	Calima	⚡	Tormenta
●	Llovizna	▲	Granizo
●	Lluvia	+	Ventisca

○	Cielo sin nubes	☉	5 octavos Nubes
◐	1 octavo "	☁	6 " "
◑	2 " "	☁	7 " "
◒	3 " "	☁	Cielo cubierto.
◓	4 " "	⊗	oculto.

▲▲▲▲	Frente frío
▲▲▲▲	Frente cálido
▲▲▲▲	Oclusión
-----	Discontinuidad
~~~~~	Isobaras

**POSICION DE LOS SIMBOLOS EN UNA ESTACION**

TT    V    W    N    W

V    W    N    W

Td Td    W

La flecha indica la dirección del viento, y las barbillas la fuerza. Una barbilla larga equivale a 2° de la escala Beaufort.

TEMPERATURAS EXTREMAS

(DE LAS CAPITALES PENINSULARES)

Máxima: 36° en Córdoba.

Mínima: 8° en Teruel.

OBSERVACIONES DE MADRID (Parque del Retiro)

TEMPERATURAS

Máx.: a h. Mín.: 15.1 5.30 h.  
 a 1 h. 18.2 a 13 h.  
 a 7 h. 16.6 a 18 h.

PRESIONES

Máxima: mm. a h.  
 Mínima: mm. a h.  
 a 1 h. 705.2 a 13 h.  
 a 7 h. 705.3 a 18 h.

VIENTO

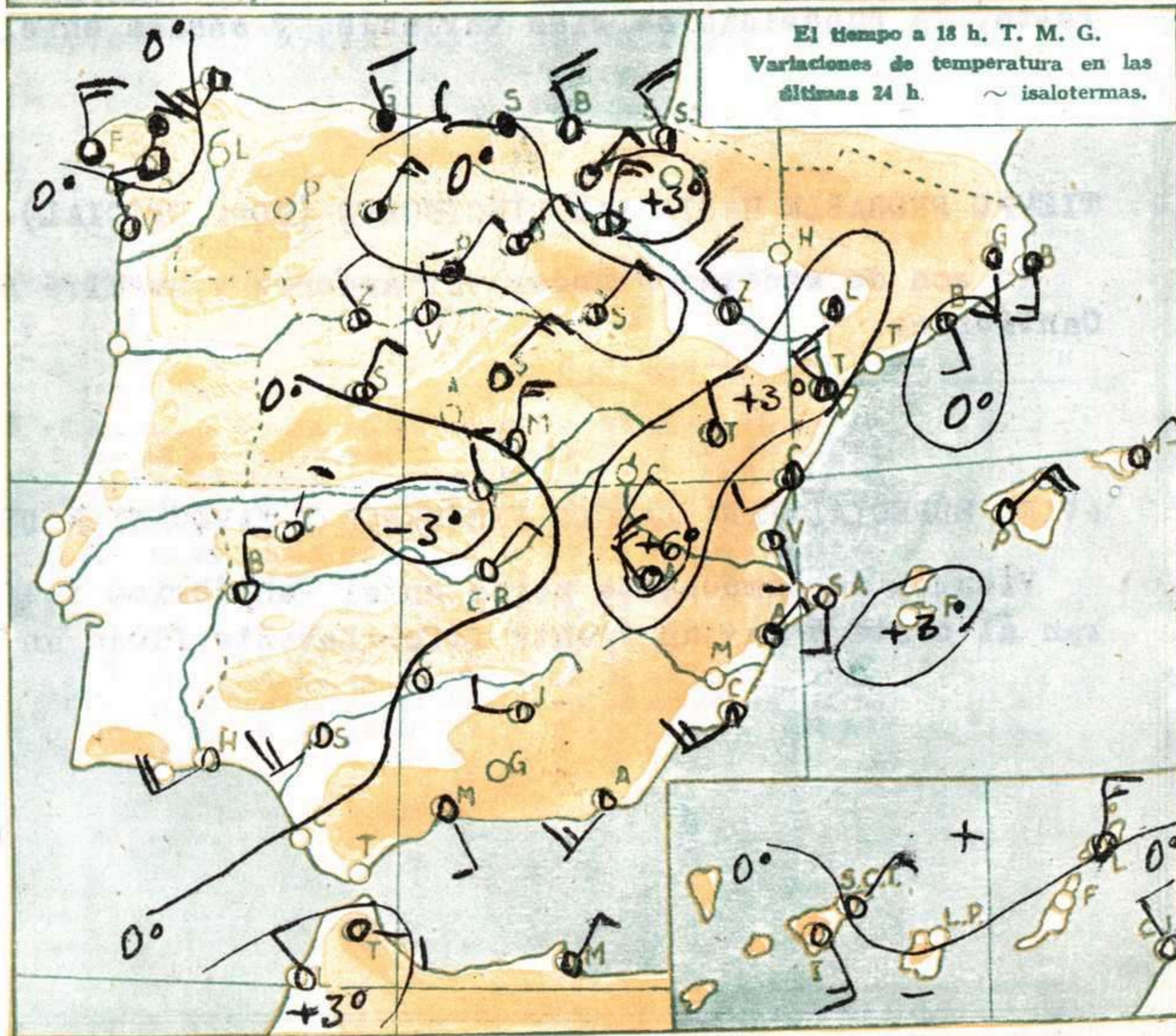
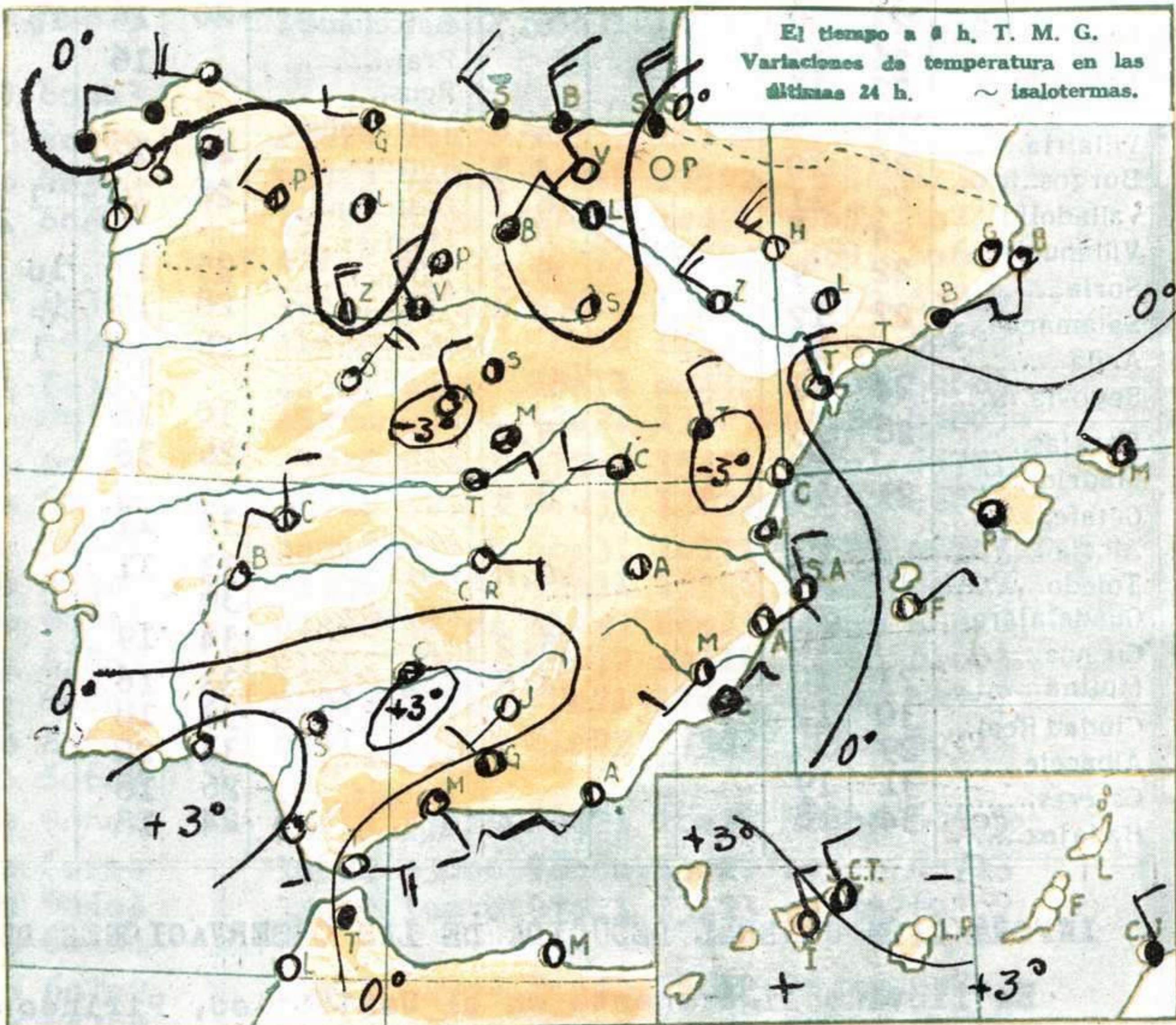
Velocidad máxima: m/s. a h.  
 Dirección:  
 Recorrido en 24 horas: km.

CONTINUA CHUBASCOS LLOVIZNA



EXPLICACION DE LA CLAVE

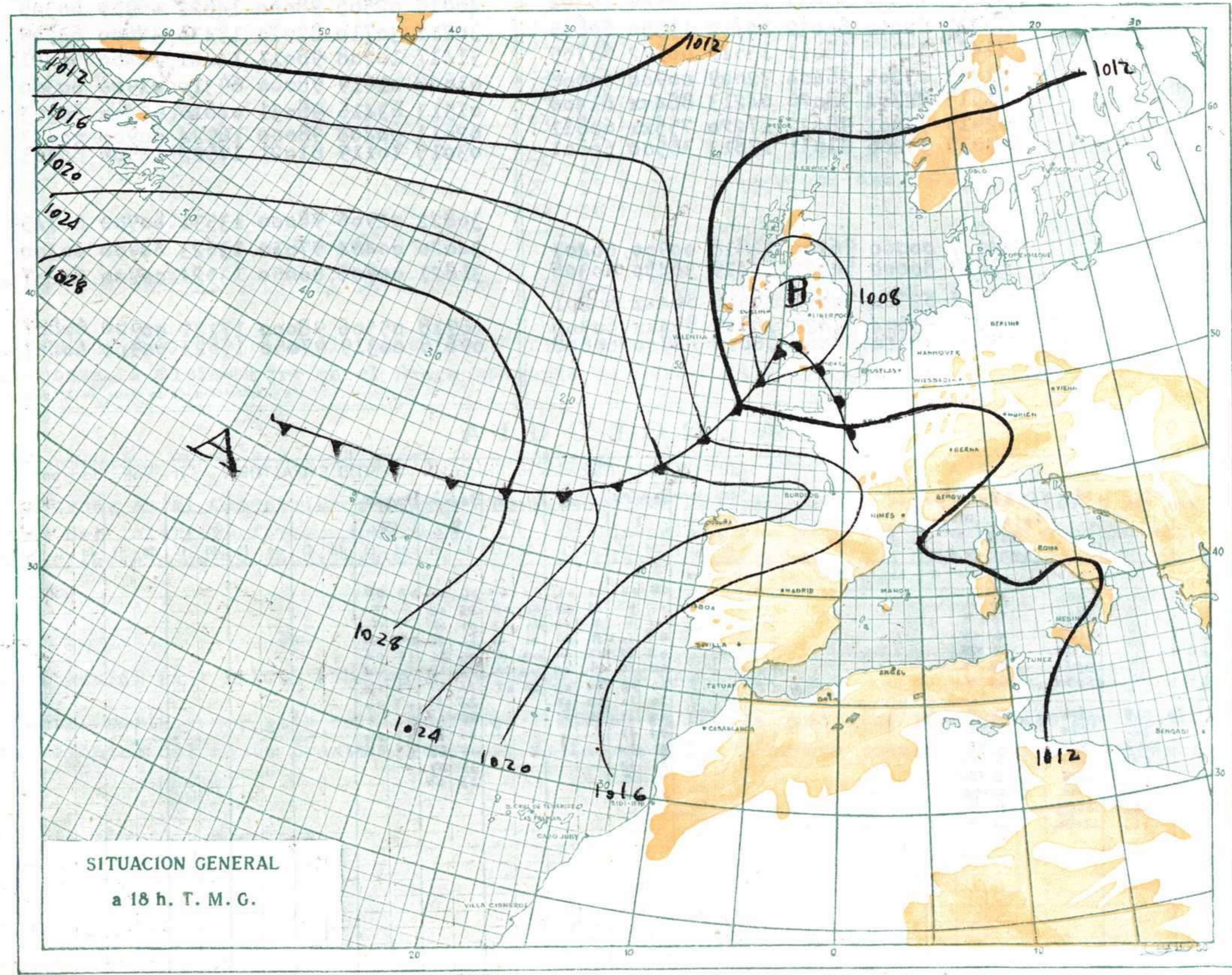
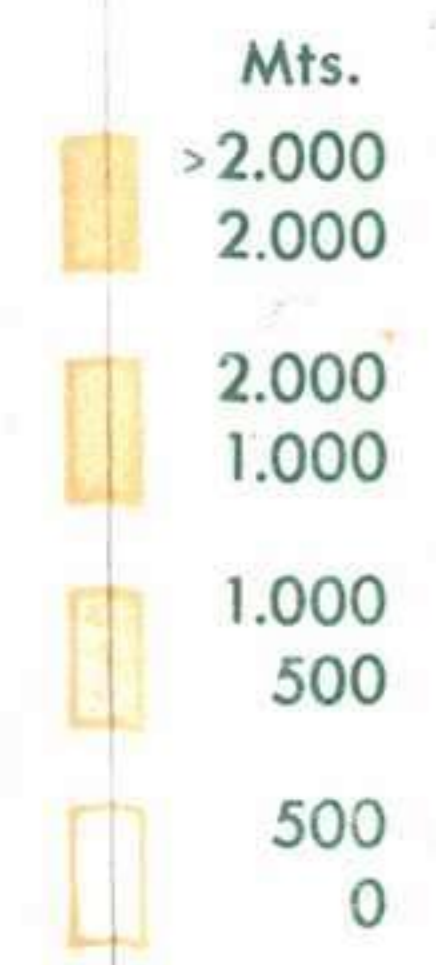

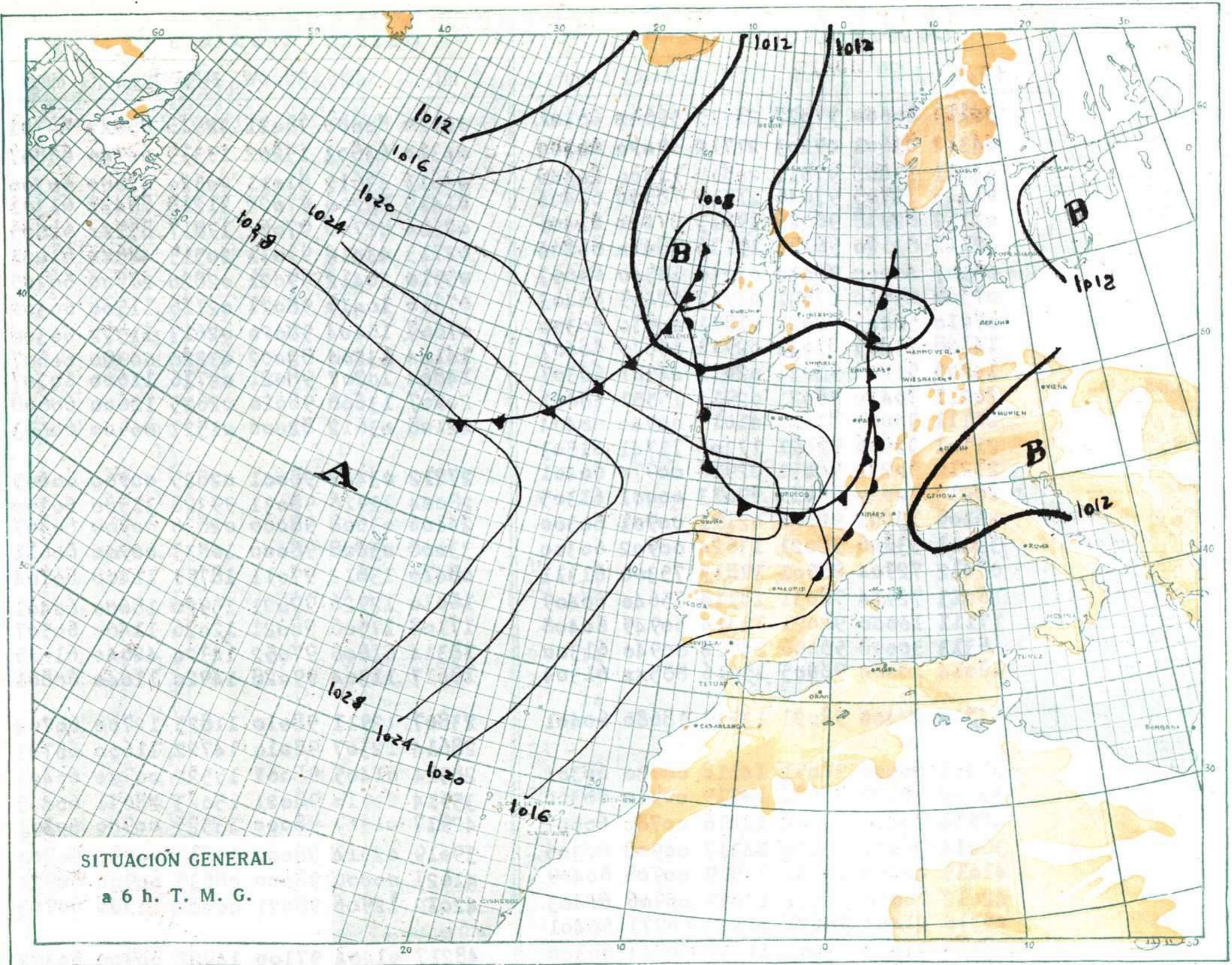


- iii - Indicativo de la estación.
  - T<sub>d</sub>T<sub>d</sub> - Temperatura del punto de rocío en grados centígrados. Si es inferior a 0° C., se suma 50 al valor absoluto de esta temperatura.
  - N - Nubosidad total en octavos de bóveda celeste.
  - dd - Dirección de donde sopla el viento. Multiplicando dd por 10 se obtiene el ángulo que forma dicha dirección con el N. geográfico, en el sentido de giro de las agujas de un reloj.
  - ff - Velocidad del viento en nudos.
  - VV - Visibilidad horizontal:
- |         |               |    |             |      |
|---------|---------------|----|-------------|------|
| VV      | Metros        | VV | Metros      | Kms. |
| X0 a X9 | 20 a 200      | 90 | 0 a 50      |      |
| 00 a 09 | 200 a 2.000   | 91 | 50 a 200    |      |
| 10 a 19 | 2.000 a 4.000 | 92 | 200 a 500   |      |
| 20 a 29 | 4.000 a 6.000 | 93 | 500 a 1.000 |      |
- 
- |    |           |    |          |
|----|-----------|----|----------|
| VV | Kms.      | 94 | 1 a 2    |
| 80 | 16 a 20   | 95 | 2 a 4    |
| 81 | 20 a 40   | 96 | 4 a 10   |
| 85 | 100 a 150 | 97 | 10 a 20  |
| 86 | 150 a 200 | 98 | 20 a 50  |
| 87 | 200 a 300 | 99 | 50 o más |
| 88 | 300 a 500 |    |          |
| 89 | 500 o más |    |          |
- 
- ww - Tiempo presente. Los fenómenos son gradualmente más intensos de 00 a 99:
  - 00-19. Ningún meteoro importante en el momento y hora precedente.
  - 20-29. Precipitación, niebla o tormenta en la hora precedente y que cesó.
  - 30-39. Tempestad de polvo o arena, o temporales de ventisca.
  - 40-49. Niebla.
  - 50-59. Llovizna.
  - 60-69. Lluvia.
  - 70-79. Precipitaciones sólidas, sin chubascos.
  - 80-89. Chubascos con precipitación.
  - 90-99. Tormenta y precipitaciones
  - W - Tiempo pasado (durante las tres horas precedentes):
  - 0. Despejado
  - 1. Nuboso.
  - 2. Cubierto.
  - 3. Tempestad de polvo o arena; ventisca.
  - 4. Niebla o bruma muy densa.
  - 5. Llovizna.
  - 6. Lluvia.
  - 7. Nieve o aguanieve.
  - 8. Chubascos.
  - 9. Tormenta.
  - PPP - Presión atmosférica en décimas de milibar (se omiten las cifras de las centenas y de los millares) referida al nivel del mar. Las estaciones de la meseta central (altitud superior a 400 metros) la reducen al nivel de 1.000 metros geodinámicos. Las estaciones de montaña (altitud superior a 1.500 metros) dan la presión al nivel de la estación.
  - TT - Temperatura del aire en grados centígrados. Si es inferior a 0°, se añade 50 al valor absoluto de la temperatura.
  - N<sub>h</sub> - Cantidad de nubes, en octavos, cuya base está a la altura h (inferior a 2.500 metros) por encima del nivel de la estación.
  - CL - Nubes bajas:
  - 1, 2 y 3, nubes cumuliiformes.
  - 4, 5, 6 y 7, nubes estratiformes.
  - 8 y 9, nubes estratiformes y cumuliiformes.
  - CM - Nubes medias:
  - 1 y 2, altostratus.
  - 3 a 9, alto cúmulos.
  - CH - Nubes altas:
  - 1 a 4, cirrus.
  - 5 a 8, cirrostratus.
  - 9, cirrocúmulos.
  - - Indicativo de grupo
  - J - Estado del terreno:
  - 0. Seco.
  - 1. Húmedo.
  - 2. Encharcado.
  - 3. Duro helado.
  - 4. Hielo liso.
  - 5 a 7. Hielo con barro o nieve.
  - 8 y 9. Nieve seca pulverulenta.
  - - Carácter de la tendencia barométrica en las tres horas precedentes:
  - 0 a 4. La presión es igual o mayor que la de tres horas antes.
  - 5 a 9. La presión es más baja que la de tres horas antes.
  - pp - Valor de la tendencia barométrica: Se expresa en décimas de milibar y se obtiene restando de la presión la correspondiente a tres horas antes.



mm  
800  
790  
780  
770  
760  
750  
740  
730  
720  
710  
700

m/s  
60  
50  
40  
30  
20  
10  
0

0  
10  
20  
30  
40  
50  
60  
70  
80  
90



OBSERVACIONES a 6 h. (\*)

OBSERVACIONES a 18 h. (\*)

Table with 7 columns (iiiTdTd, Nddff, VVwwW, PPPTT, NhC,hCmCh, 6japp) and rows for various Spanish cities like La Coruña, Santiago, Vigo, Gijón, Santander, Igueldo, León, Villafria, Burgos, Valladolid, Soria, Salamanca, Barajas, Navacerrada, Toledo, Albacete, Cáceres, Badajoz, Logroño, Zaragoza, Lérida, Gerona, Barcelona, Montseny, Tortosa, Castellón, Valencia, Alicante, Alcantarilla, Sevilla, Córdoba, Granada, San Fernando, Málaga, Almería, Palma de Mallorca, Mahón, Izaña, Los Rodeos, Tenerife, Gando, Fuerteventura, Lanzarote, Larache, Melilla, Tetuán, Ifni, Cabo Juby, Villa Cisneros.

Table with 7 columns (iiiTdTd, Nddff, VVwwW, PPPTT, NhC,hCmCh, 6japp) and rows for various Spanish cities like La Coruña, Santiago, Vigo, Gijón, Santander, Igueldo, León, Villafria, Burgos, Valladolid, Soria, Salamanca, Barajas, Navacerrada, Toledo, Albacete, Cáceres, Badajoz, Logroño, Zaragoza, Lérida, Gerona, Barcelona, Montseny, Tortosa, Castellón, Valencia, Alicante, Alcantarilla, Sevilla, Córdoba, Granada, San Fernando, Málaga, Almería, Palma de Mallorca, Mahón, Izaña, Los Rodeos, Tenerife, Gando, Fuerteventura, Lanzarote, Larache, Melilla, Tetuán, Ifni, Cabo Juby, Villa Cisneros.

(\*) Explicación de la clave en 2.ª página.

A E R O L O G I A

2 2 1 - B A R A J A S

dd - Dirección (Decenas de grados) VIENTO EN ALTURA ff - Velocidad en nudos

Large table with columns for date, time, stations, and wind data at various altitudes. Includes sub-sections for 'VALORES EN ISOBARAS TIPO' and 'PUNTOS NOTABLES'. Rows include altitude (Tierra, 300, 600, 900, 1.200, 1.500, 1.800, 2.100, 2.400, 2.700, 3.000, 3.300, 3.900, 4.800, 5.400, 6.000, 6.900, 7.500, 8.100, 9.000, 9.900, 10.800, 12.000, 13.500, 15.000).