



MINISTERIO DEL AIRE

Boletín diario del Servicio Meteorológico Nacional

Núm. 424.
2.ª EPOCA

MADRID, VIERNES 27 DE FEBRERO DE 1953.

PRECIOS DE SUSCRIPCION: España, ptas. año. Extranjero, ptas. año. OFICINA CENTRAL METEOROLOGICA. Apartado 285. MADRID. Teléfono 25-92-33

ESTACIONES	TEMPERATURA		PRECIPITACION		Horas de sol	ESTACIONES	TEMPERATURA		PRECIPITACION		Horas de sol	ESTACIONES	TEMPERATURA		PRECIPITACION		Horas de sol
	Máx.	Mín.	Noche	Día			Máx.	Mín.	Noche	Día			Máx.	Mín.	Noche	Día	
La Coruña.....	15	6			9.5	Reinosa.....	13	-6			10.5	P. de Mallorca	19	5			
Montevitoso.....	16	10				Vitoria.....		-2				Pollensa.....	14	6			2.0
Lugo.....	20	0				Vitoria (A).....	9	-4				Mahón.....	14	8			4.6
Guitiriz.....						Logroño.....	15	0			9.1	Son Bonet.....					
Rozas.....						Monflorite.....		3			7.5						
Santiago (A).....	20	3				Veruela.....						Sta C. Tenerife	20	12			4.5
Santiago.....	20	5			10.0	Calatayud.....						Gando.....	20	13			6.5
Vigo.....	17	9			1.1	Valenzuela.....						Los Rodeos....	14	4			5.6
Ponferrada....	18	2				Sanjurjo.....	17	-1			8.4	Fuerteventura		12			7.4
						Zaragoza.....						Lanzarote.....	20	12			9.2
Gijón.....	11	5			6.0	Calamocha.....		?									
Oviedo.....						Teruel.....		?				Tetuán.....	14	?		4	4.0
Santander.....	10	5			9.5	Lérida.....		2			7.3	Larache.....					
Sondica.....												Melilla.....	15	11	2	15	
Bilbao.....	16					Gerona.....	18	3			8.0						
Igueldo.....	14	6			9.7	Barcelona.....	15	8			9.4	Ifni.....					
León.....	17	2			10.4	Prat.....		4			8.0	Cabo Juby.....		15			9.5
Zamora.....		-2			10.2	Reus.....						Villa Cisneros.		12			4.3
Palencia.....		0				Tarragona.....	15					OBSERVACIONES DE MONTAÑA					
Villafria.....	15	-5			10.0	Tortosa.....	17	7			3.5	Navacerrada...		1			
Burgos.....	15	-1			10.8	Castellón.....	14				0.1	Montseny.....					
Valladolid.....	17	1			10.3	Manises.....						Izaña.....					
Villanubla.....	17	1			9.8	Valencia.....		11	ip		0.0	OBSERVACIONES DE LA COSTA					
Soria.....	14	-2			7.5	Alicante.....	17	8			10.7	Punta Galea...		4			
Salamanca.....	15	-3			8.8	Rabasa.....		8				Cabo Mayor...	18	6			
Avila.....	14	0				Murcia.....	15	6				Vares.....	10	7			
Segovia.....	15	2				Alcantarilla...		5			0.1	Finisterre.....	17	11			
Barajas.....	15	0			8.7	San Javier.....		5			0.1	San Fernando.	17	10			
Madrid.....	13	3			9.2							Tarifa.....	15	11		1	
Getafe.....	14	-1			8.2	Sevilla.....	18	6		ip	7.2	Cartagena.....	11	8	6		
Alcalá.....		-1				Jerez.....	19	6				C. S. Antonio..	16	7			
Toledo.....	15	2				Córdoba.....	18	5				Cabo Bagur...	14	9			
Guadalajara...						Jaén.....	15	5				<small>NOTA.—Los datos de este Boletín comprenden las observaciones desde las 18 h. T. M. G. de ayer a las 18 h. T. M. G. del día de hoy.</small>					
Cuenca.....	15	-4			7.2	Granada.....	15	2			2.5	Las horas de sol corresponden al día de ayer.					
Molina.....	13	+4			7.7	Cartuja.....	15	2									
Ciudad Real...	14	2				Huelva.....	18	6			8.0						
Albacete.....	10	4			8.5	Málaga.....		10	1		5.0						
Cáceres.....	14	6				Almería.....	17	11			0.3						
Badajoz.....	17	1			10.0												

INFORMACION GENERAL DEDUCIDA DE OBSERVACIONES DE DIECINUEVE HORAS (HORA OFICIAL).

Durante el día ha habido nubosidad abundante en las vertientes Sur y Sureste y se han registrado algunas lluvias en el norte de Africa. En el resto de España el tiempo ha sido bueno.

TIEMPO PROBABLE HASTA LAS DIECINUEVE HORAS (HORA OFICIAL) DEL DIA 28.

No se esperan cambios notables en las próximas 24 horas. Nieblas matinales en Galicia y vertiente cantábrica.

AVISO ESPECIAL PARA BARCOS PESQUEROS Y NAVEGACION DE CABOTAJE.

Marejada con vientos de Levante de 15 á 20 nudos, en el Estrecho de Gibraltar y litoral Sur y Sureste. Mar poco agitada en el resto del litoral.

VIERNES 27 de FEBRERO de 1953.

SIMBOLOS INTERNACIONALES

≡	Neblina	✕	Nieve
≡	Niebla	▽	Chubascos
∞	Calima	⊗	Tormenta
●	Llovizna	▲	Granizo
●	Lluvia	+	Ventisca

○	Cielo sin nubes	⊕	5 octavos Nubes
⊕	1 octavo "	⊕	6 " "
⊕	2 " "	⊕	7 " "
⊕	3 " "	⊕	Cielo cubierto
⊕	4 " "	⊕	oculto.

	Fronte frío.
	Fronte cálido
	Oclusión
	Discontinuidad
	Isobaras

POSICION DE LOS SIMBOLOS EN UNA ESTACION

TT La flecha indica la dirección del viento, y las barbillas la fuerza.

Td Td Viento, y las barbillas la fuerza.

Una barbilla larga equivale a 2° de la escala Beaufort.

TEMPERATURAS EXTREMAS

(DE LAS CAPITALES PENINSULARES)

Máxima: 20° en Lugo.

Mínima: 4° bajo cero en Cuenca.

OBSERVACIONES DE MADRID (Parque del Retiro)

TEMPERATURAS

Máx.: 13,0 a 15,00h. Mín.: 3,1 a 6,50h.
 a 1 h. 4,5 a 13 h. 11,0
 a 7 h. 3,4 a 18 h. 11,6

PRESIONES

Máxima: 714,0 mm. a 10,00 hoyh.
 Mínima: 711,3 mm. a 18,00 ayest.
 a 1 h. 712,8 a 13 h. 712,8
 a 7 h. 713,4 a 18 h. 711,8

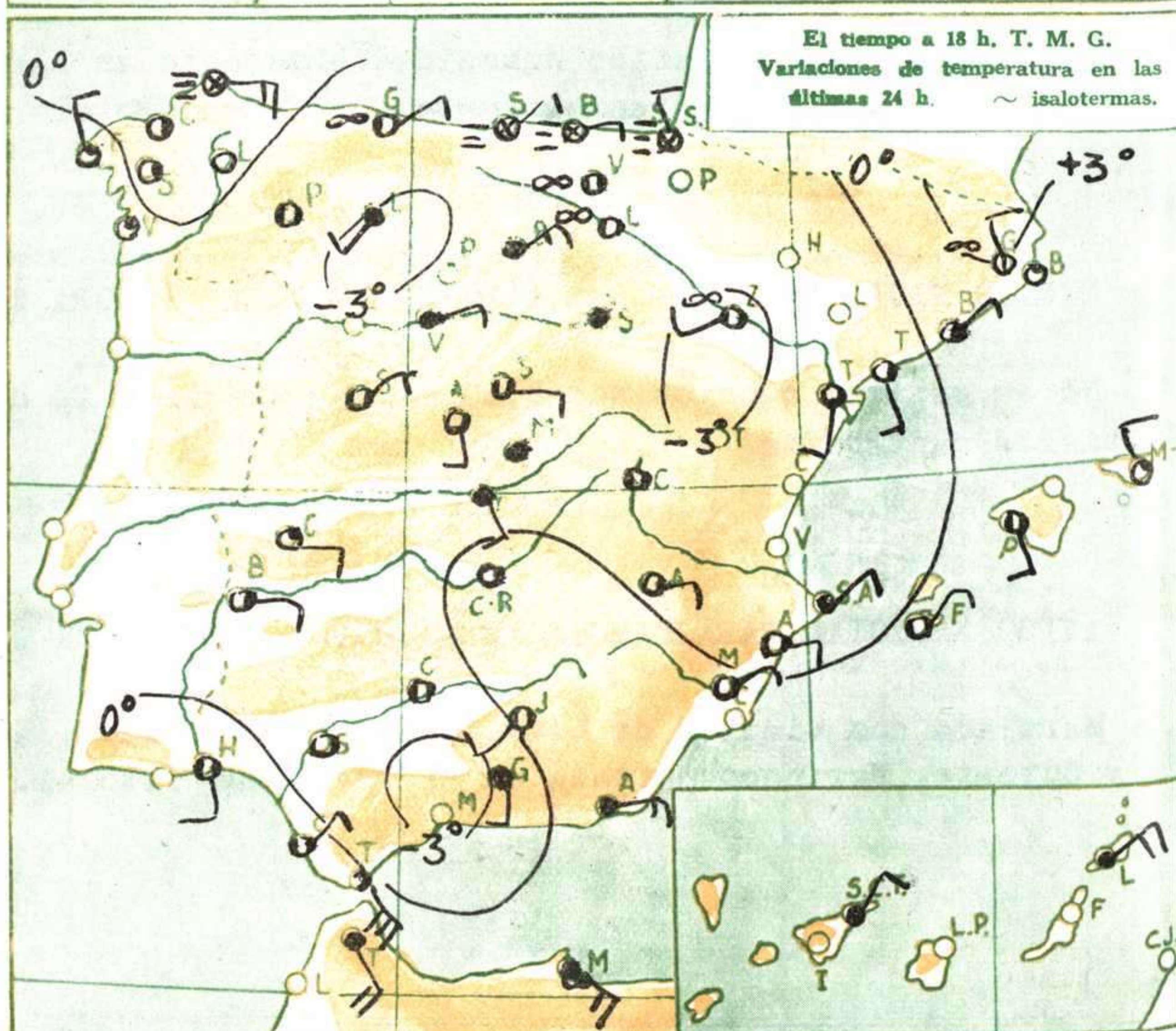
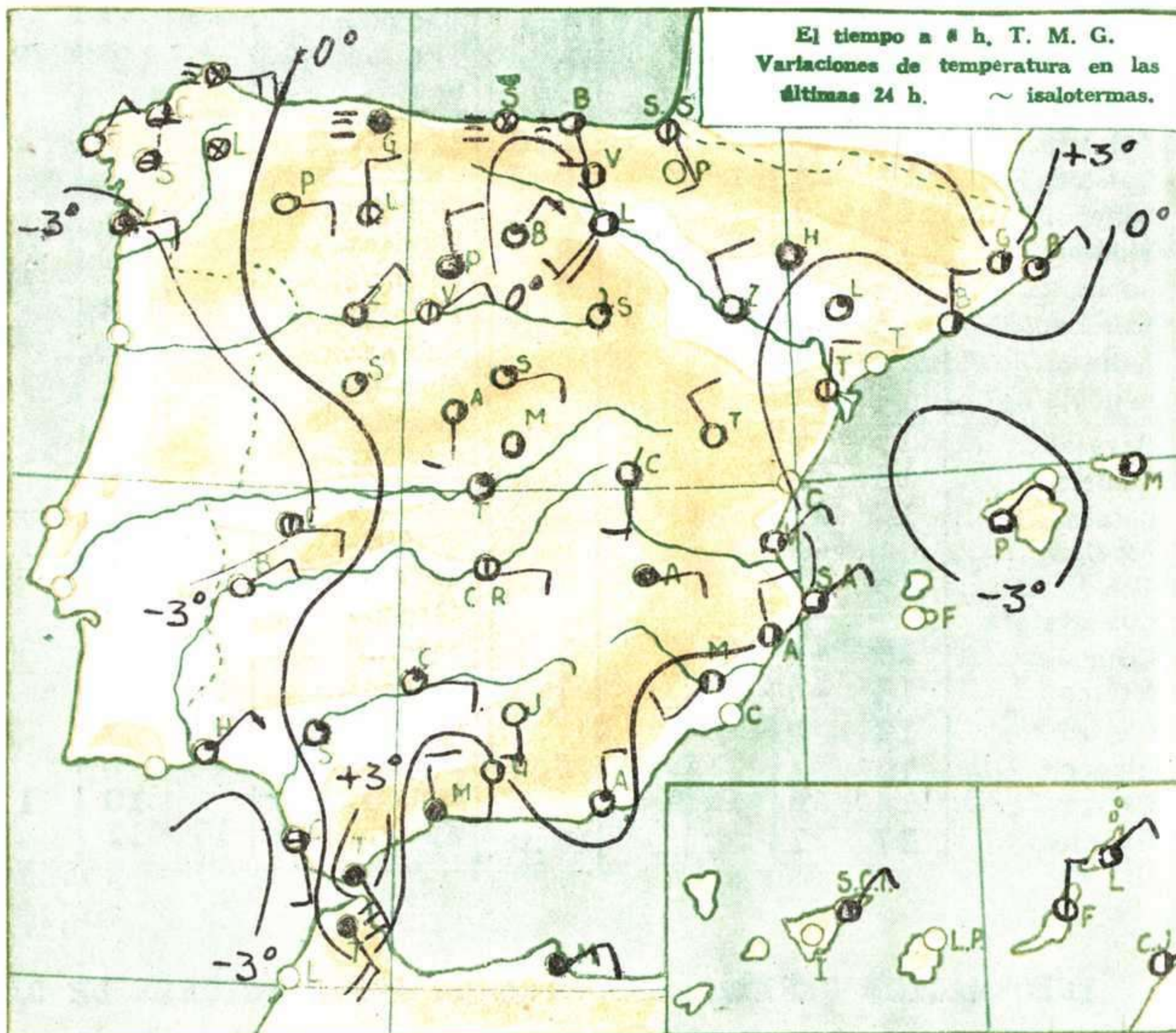
VIENTO

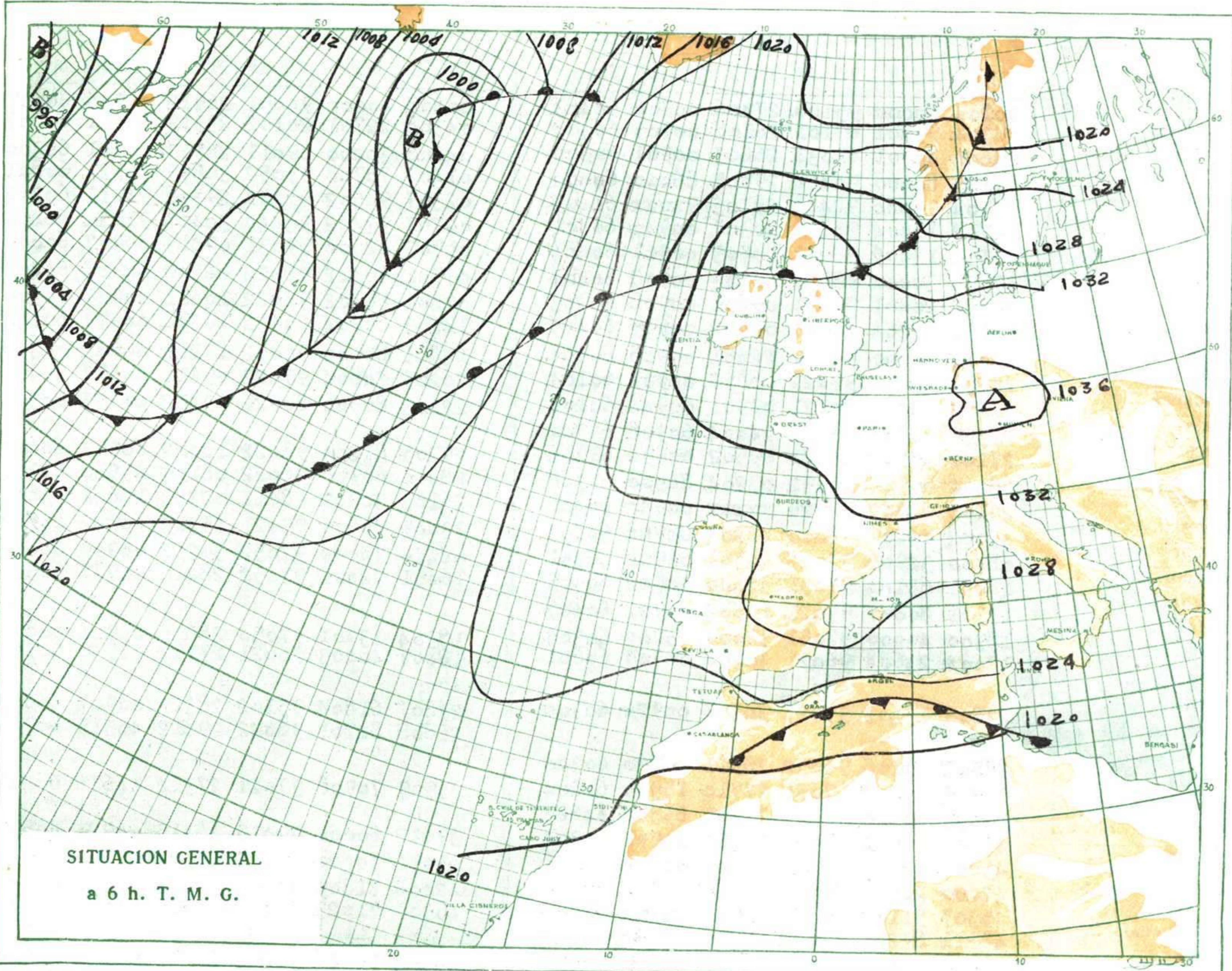
Velocidad máxima: 4 m/s. a 12,45h.
 Dirección: Este Nordeste.
 Recorrido en 24 horas: 124 km.



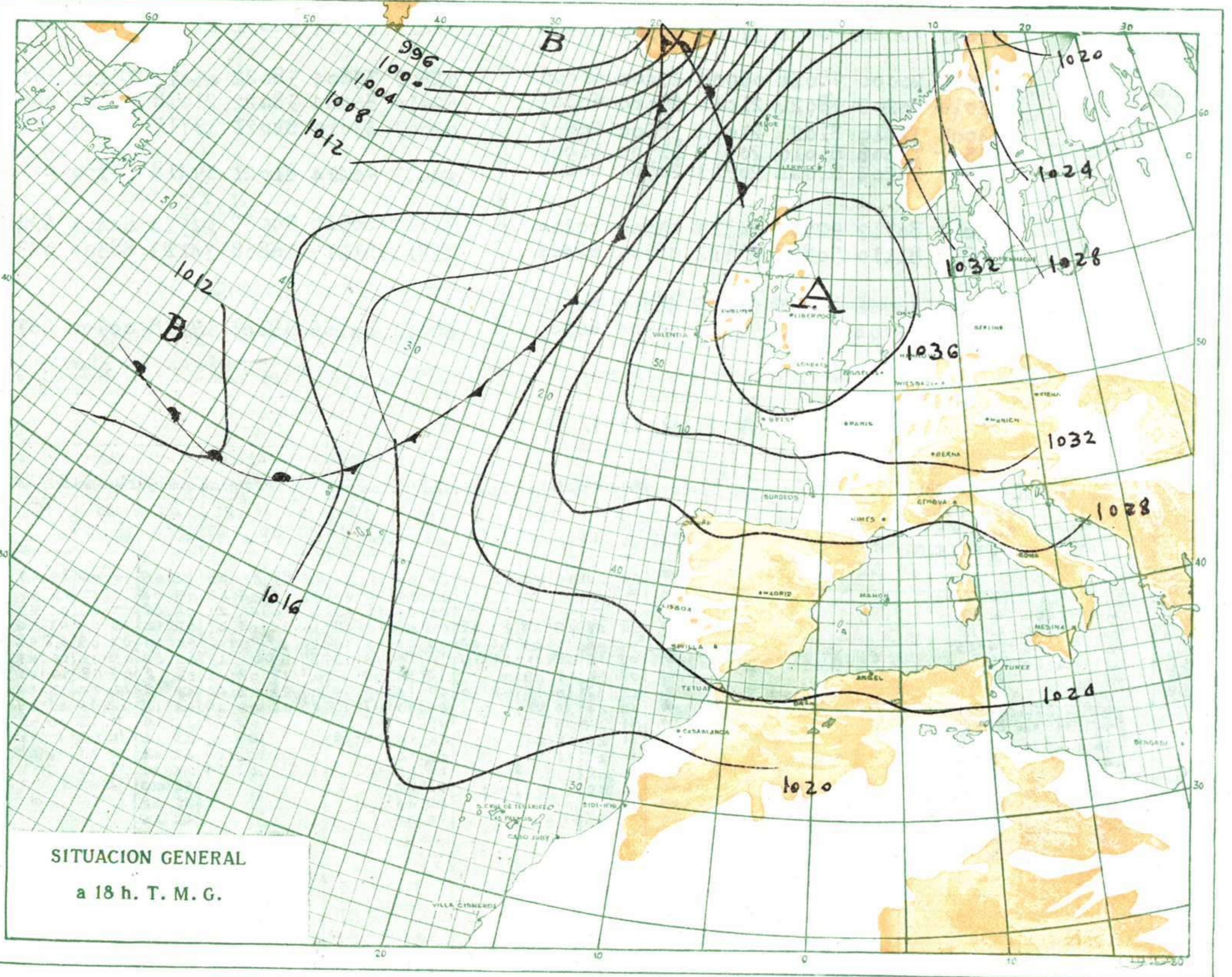
EXPLICACION DE LA CLAVE

- iii - Indicativo de la estación.
 - Td Td - Temperatura del punto de rocío en grados centígrados. Si es inferior a 0° C., se suma 50 al valor absoluto de esta temperatura.
 - N - Nubosidad total en octavos de bóveda celeste.
 - dd - Dirección de donde sopla el viento. Multiplicando dd por 10 se obtiene el ángulo que forma dicha dirección con el N. geográfico, en el sentido de giro de las agujas de un reloj.
 - ff - Velocidad del viento en nudos.
 - VV - Visibilidad horizontal:
- | VV | Metros | VV | Metros | Kms. |
|---------|---------------|----|-------------|------|
| X0 a X9 | 20 a 200 | 90 | 0 a 50 | |
| 00 a 09 | 200 a 2.000 | 91 | 50 a 200 | |
| 10 a 19 | 2.000 a 4.000 | 92 | 200 a 500 | |
| 20 a 29 | 4.000 a 6.000 | 93 | 500 a 1.000 | |
-
- | VV | Kms. | 94 | 1 a 2 |
|----|-----------|----|----------|
| 80 | 16 a 20 | 95 | 2 a 4 |
| 81 | 20 a 40 | 96 | 4 a 10 |
| 85 | 100 a 150 | 97 | 10 a 20 |
| 86 | 150 a 200 | 98 | 20 a 50 |
| 87 | 200 a 300 | 99 | 50 o más |
| 88 | 300 a 500 | | |
| 89 | 500 o más | | |
-
- ww - Tiempo presente. Los fenómenos son gradualmente más intensos de 00 a 99:
 - 00-19. Ningún meteoro importante en el momento y hora precedente.
 - 20-29. Precipitación, niebla o tormenta en la hora precedente y que cesó.
 - 30-39. Tempestad de polvo o arena, o temporales de ventisca.
 - 40-49. Niebla.
 - 50-59. Llovizna.
 - 60-69. Lluvia.
 - 70-79. Precipitaciones sólidas, sin chubascos.
 - 80-89. Chubascos con precipitación.
 - 90-99. Tormenta y precipitaciones
 - W - Tiempo pasado (durante las tres horas precedentes):
 - 0. Despejado
 - 1. Nuboso.
 - 2. Cubierto.
 - 3. Tempestad de polvo o arena; ventisca.
 - 4. Niebla o bruma muy densa.
 - 5. Llovizna.
 - 6. Lluvia.
 - 7. Nieve o aguanieve.
 - 8. Chubascos.
 - 9. Tormenta.
 - PPP - Presión atmosférica en décimas de milibar (se omiten las cifras de las centenas y de los millares) referida al nivel del mar. Las estaciones de la meseta central (altitud superior a 400 metros) la reducen al nivel de 1.000 metros geodinámicos. Las estaciones de montaña (altitud superior a 1.500 metros) dan la presión al nivel de la estación.
 - TT - Temperatura del aire en grados centígrados. En caso de temperatura se añade 50 al valor absoluto de la temperatura.
 - Nh - Cantidad de nubes, en octavos, cuya base está a la altura h (inferior a 2.500 metros) por encima del nivel de la estación.
 - CL - Nubes bajas:
 - 1, 2 y 3, nubes cumuliiformes.
 - 4, 5, 6 y 7, nubes estratiformes.
 - 8 y 9, nubes estratiformes y cumuliiformes.
 - CM - Nubes medias:
 - 1 y 2, altostratus.
 - 3 a 9, alto cúmulos.
 - CH - Nubes altas:
 - 1 a 4, cirrus.
 - 5 a 8, cirrostratus.
 - 9, cirrocúmulos.
 - 6 - Indicativo de grupo
 - j - Estado del terreno:
 - 0. Seco.
 - 1. Húmedo.
 - 2. Encharcado.
 - 3. Duro helado.
 - 4. Hielo liso.
 - 5 a 7. Hielo con barro o nieve.
 - 8 y 9. Nieve seca pulverulenta.
 - a - Carácter de la tendencia barométrica en las tres horas precedentes:
 - 0 a 4. La presión es igual o mayor que la de tres horas antes.
 - 5 a 9. La presión es más baja que la de tres horas antes.
 - pp - Valor de la tendencia barométrica: Se expresa en décimas de milibar y se obtiene restando de la presión la correspondiente a tres horas antes.





SITUACION GENERAL
a 6 h. T. M. G.



SITUACION GENERAL
a 18 h. T. M. G.

