



BOLETÍN DEL SERVICIO METEOROLÓGICO NACIONAL

Año XLV N° 77

27 de JUNIO de 1938

1.º AÑO TRIENAL

Main meteorological data table with columns for stations, altitudes, observations at 18h (yesterday), and observations at 7h or 8h (today). Includes sub-sections for Galicia, Cantabria, Centro y Extremadura, Ebro, Guadaluquiv., Costa Sur, Canarias y Baleares, Marruecos, Río Oro, and Cataluña.

(*) Las estaciones que observan por la mañana a 7 h. van consignadas con letras mayúsculas. Las demás observan a 8 h. — Las estaciones marcadas con asterisco*, son las instaladas en Semáforos.

EXPLICACIÓN DE LAS ABREVIATURAS Y DE LAS ESCALAS ADOPTADAS

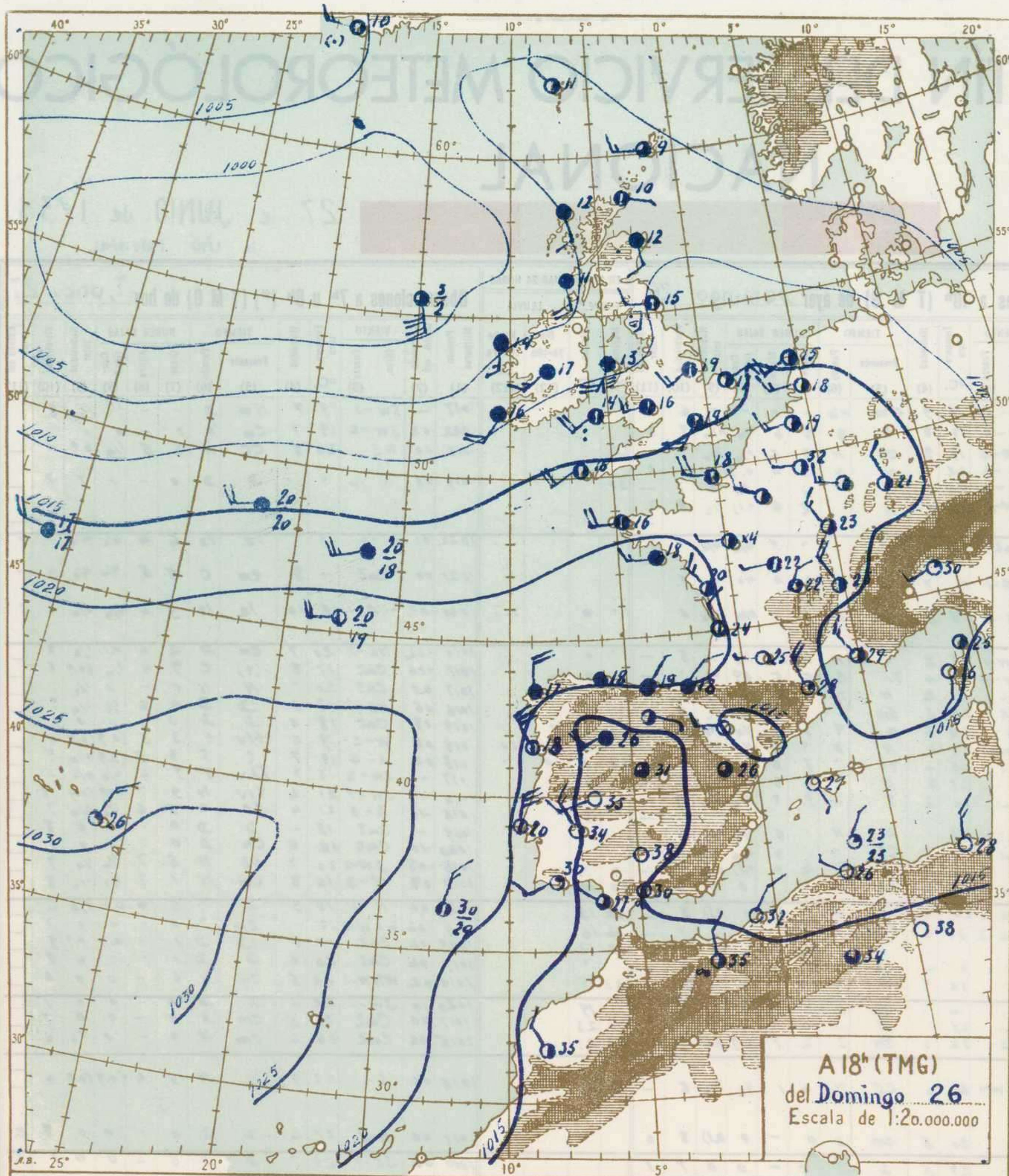
- Explanatory text and tables for abbreviations and scales. Includes: (1) Values reduced to sea level... (2) Variation of pressure... (3) Scale of wind force... (4) Decimals parts of the quantity of vapor... (5) Adopted abbreviations... (6) Refers to this indication... (7) Low clouds... (8) Height of the base of the low clouds... (9) Quantity of clouds... (10) Visibility... (11) State of the sea... (12) Quantity of rain...



BOLETIN SERVICIO METEOROL

SALAMANCA **Lunes**

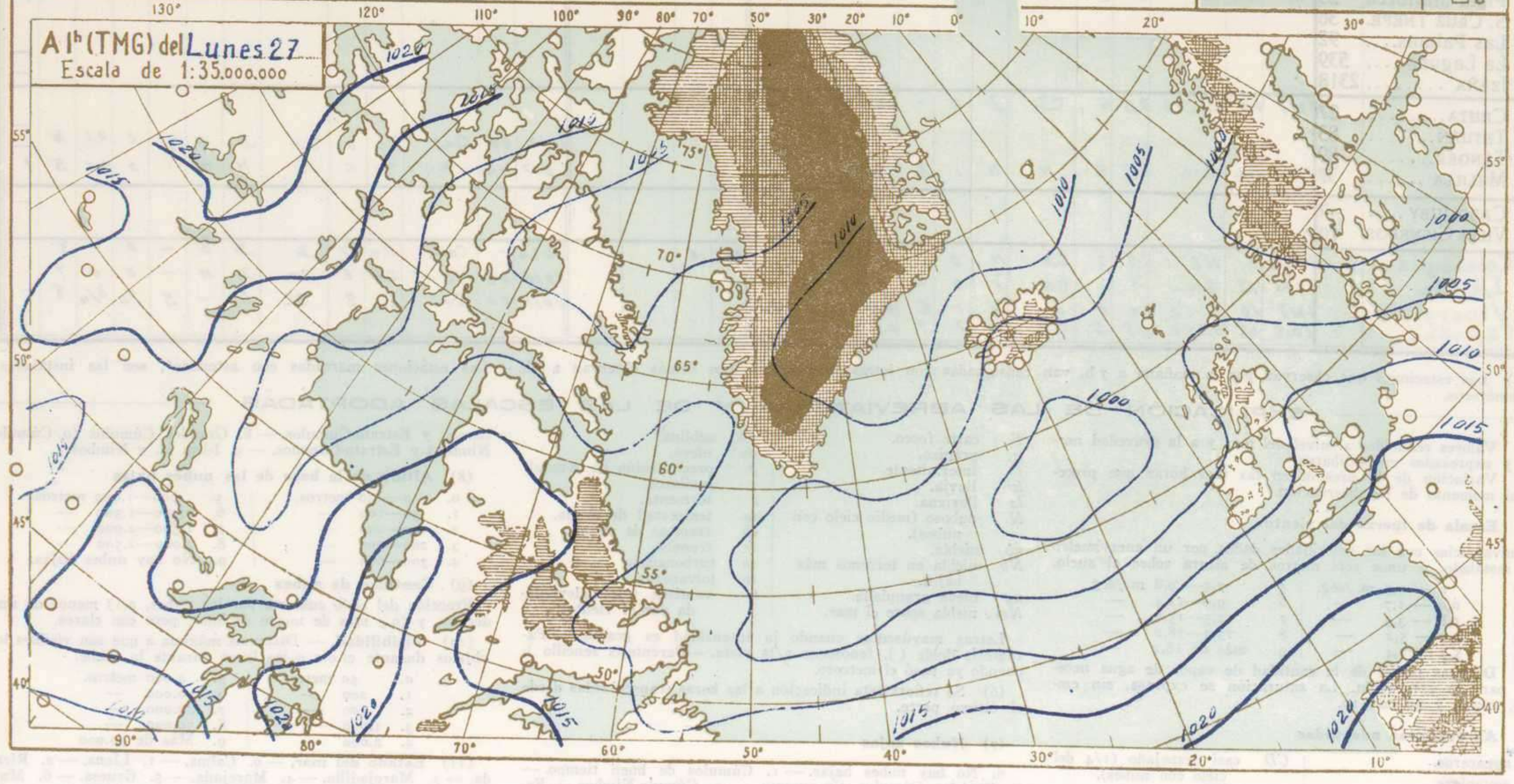

MAPAS DEL



A 18^h (TMG)
del Domingo 26
Escala de 1:20.000.000

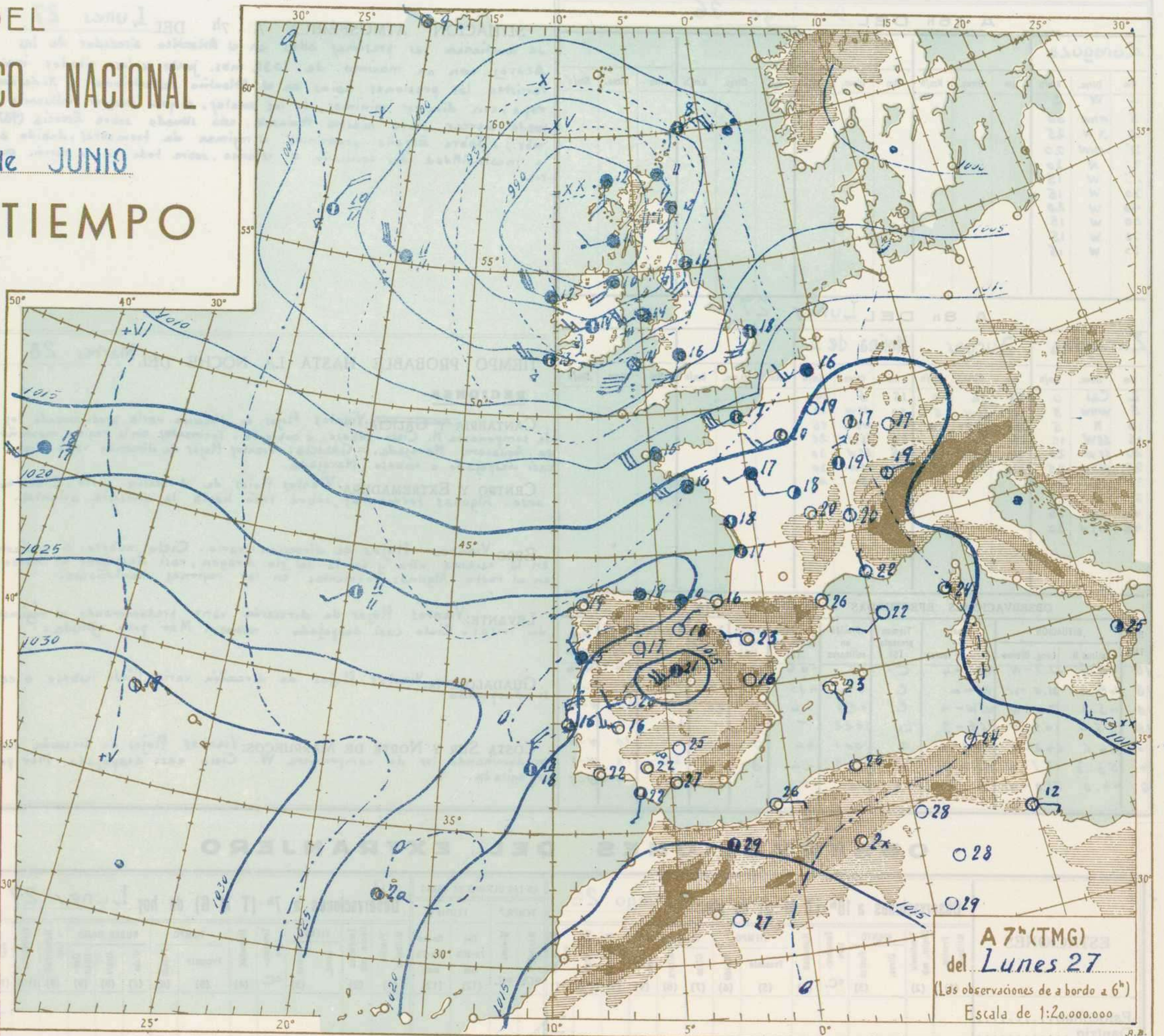
LEYENDA

Presión. - Se indica por las isobaras trazadas de 5 en 5 milibares. A, máximo; B, mínimo.
 Frentes. - cálido, frío, ocluido.
 Temperatura. - Es el número de la derecha. En los barcos figura bajo un trazo, la del agua.
 Viento. - Dirección, la de la flecha. Fuerza: calma, 1-4-9-16-23-31-40-K/h.
 Nubosidad. - despejado; 0,1-1/4-1/2-3/4-0,9
 cubierto, cielo invisible.
 Meteoros. - calma; niebla; lluvia; aguaceros; nieve; tormenta; granizo. Para cualquier meteoro, x; aumento, disminución; cesó; intermitente; a la vista; más intenso.
 Mar. - marejada; gruesa; Arbolada.

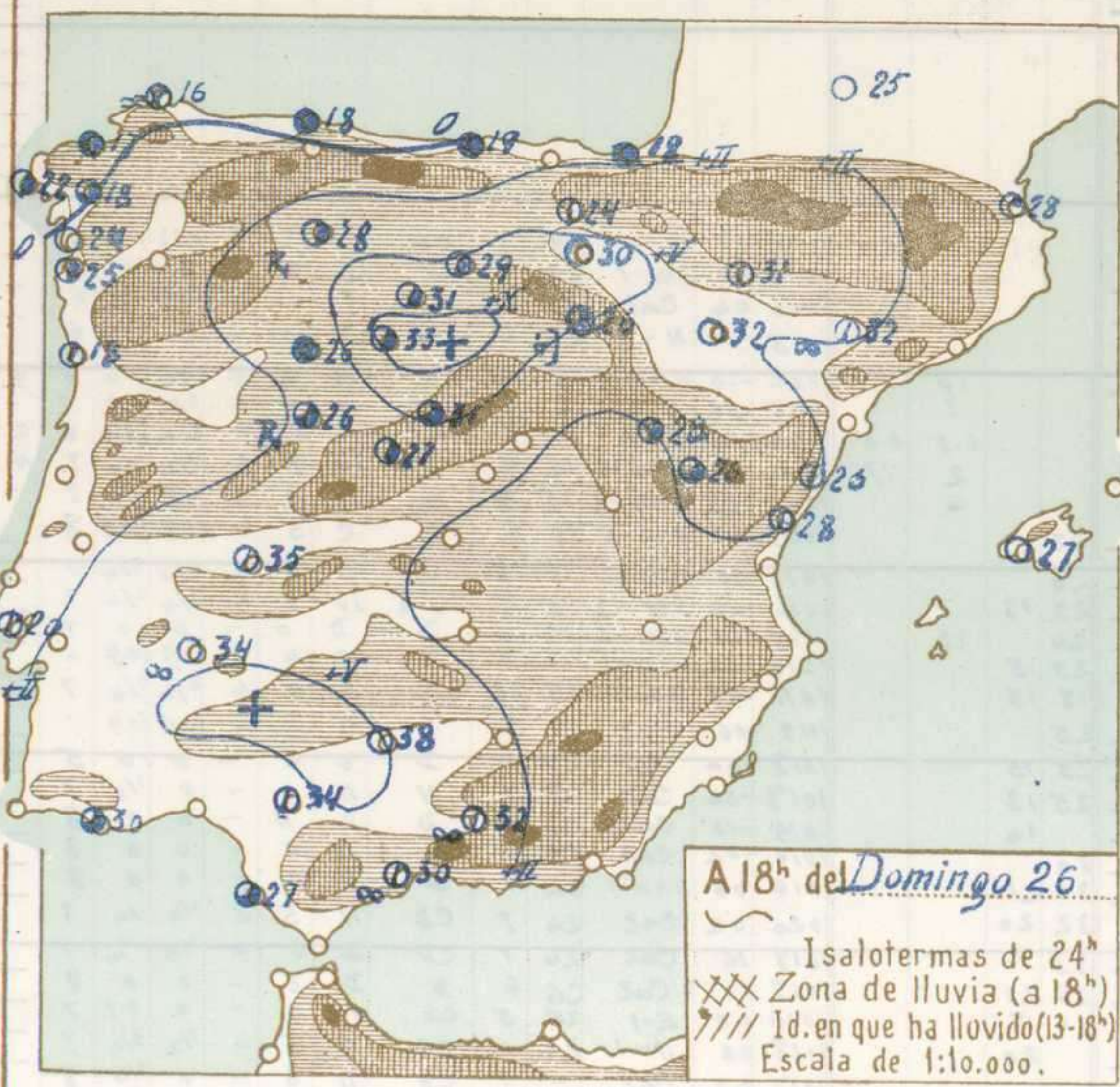


A 1^h (TMG) del Lunes 27
Escala de 1:35.000.000

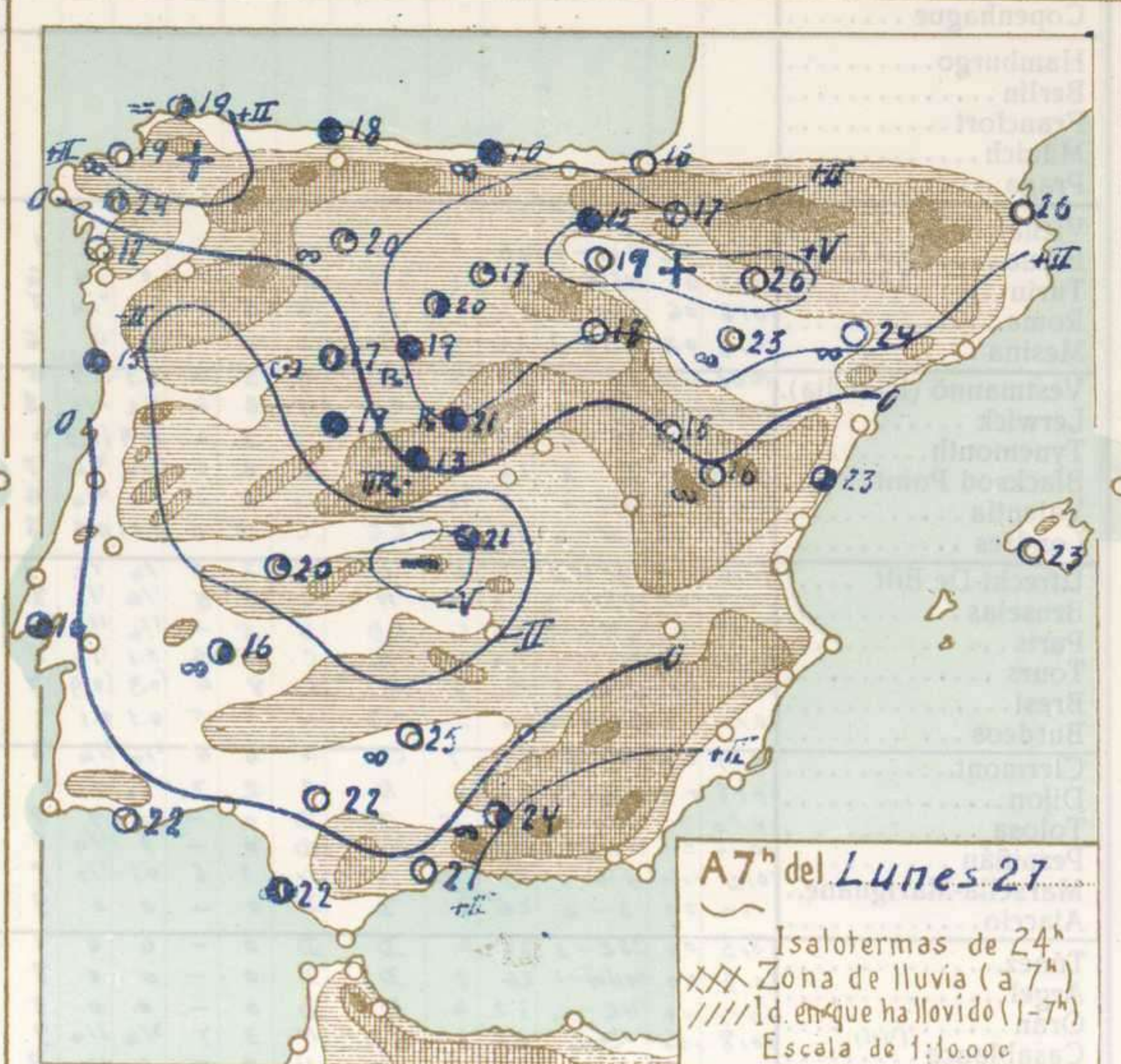
IN DEL
OLÓGICO NACIONAL
 27 de JUNIO
EL TIEMPO



A 7^h (TMG)
 del **Lunes 27**
 (Las observaciones de a bordo a 6^h)
 Escala de 1:20.000.000



A 18^h del Domingo 26
 Isothermas de 24^h
 XXX Zona de lluvia (a 18^h)
 /// Id. en que ha llovido (13-18^h)
 Escala de 1:10.000.



A 7^h del Lunes 27
 Isothermas de 24^h
 XXX Zona de lluvia (a 7^h)
 /// Id. en que ha llovido (1-7^h)
 Escala de 1:10.000

