

# BOLETIN DIARIO

AÑO XXIII  
2ª Epoca  
Núm. 315.

MADRID, LUNES 11 de NOVIEMBRE de 1.974

Dirección postal: Centro de Análisis y Predicción (Ciudad Universitaria), Apartado 285 - Madrid - 3 - (España) - Teléfono: 244 35 00  
Fonometeo local: teléfono 094 - Fonometeo España: teléfono 232 69 40 de Madrid

## TIEMPO PASADO (de 12 horas de ayer a 12 horas, T.M.G., de hoy):

**Nubosidad y precipitaciones:** Ayer se registraron precipitaciones débiles y aisladas en puntos del Cantábrico, cabecera del Ebro y litoral catalán. Hubo bancos de niebla en Logroño, Lérida y Gerona y cielo nuboso en el resto de Cataluña y Galicia. En las demás regiones la nubosidad fué escasa. Hoy se han formado nieblas en el Cantábrico, cuenca alta del Ebro, Cataluña, meseta inferior y puntos de Galicia y Duero. Hubo nubosidad en el área mediterránea y Canarias y cielo despejado en el resto del país.

**Vientos fuertes:** Ha soplado Levante en el Estrecho alcanzando los 72 Kms. hora.

**Temperaturas destacables:** Las máximas de ayer oscilaron entre 25ª en Sevilla y Huelva y 11ª en Pañencia, Soria y Avila. Hoy las mínimas han fluctuado entre 6ª bajo cero en Soria y 15ª en Cádiz, registrándose heladas en el Duero, alto Ebro y sistemas Central e Ibérico.

## PRONOSTICO PARA MAÑANA:

En Galicia nubosidad variable con chubascos dispersos. En el Cantábrico, cabecera del Ebro, cubierto con chubascos o lluvias intermitentes. En el resto de la vertiente Atlántica cielo nuboso con chubascos en el Duero y sistema Central y de forma muy dispersa y débil en Extremadura, Centro y Andalucía occidental. Aumento de nubosidad en Cataluña con riesgo de alguna precipitación a última hora. Poco nuboso en las demás regiones.

## TENDENCIA PARA LOS DIAS 13 Y 14.

**Día 13:** Chubascos en el Cantábrico, Galicia y cabeceras del Ebro y Duero. Parcialmente nuboso en el resto de la vertiente atlántica. Poco nuboso en las demás regiones. Vientos del noroeste moderados.

**Día 14:** Empeoramiento por la vertiente atlántica.

NIVEL TERMICO RESPECTO AL NORMAL

AREAS CON PRECIPITACION (12 h. ayer a 12 h. hoy)

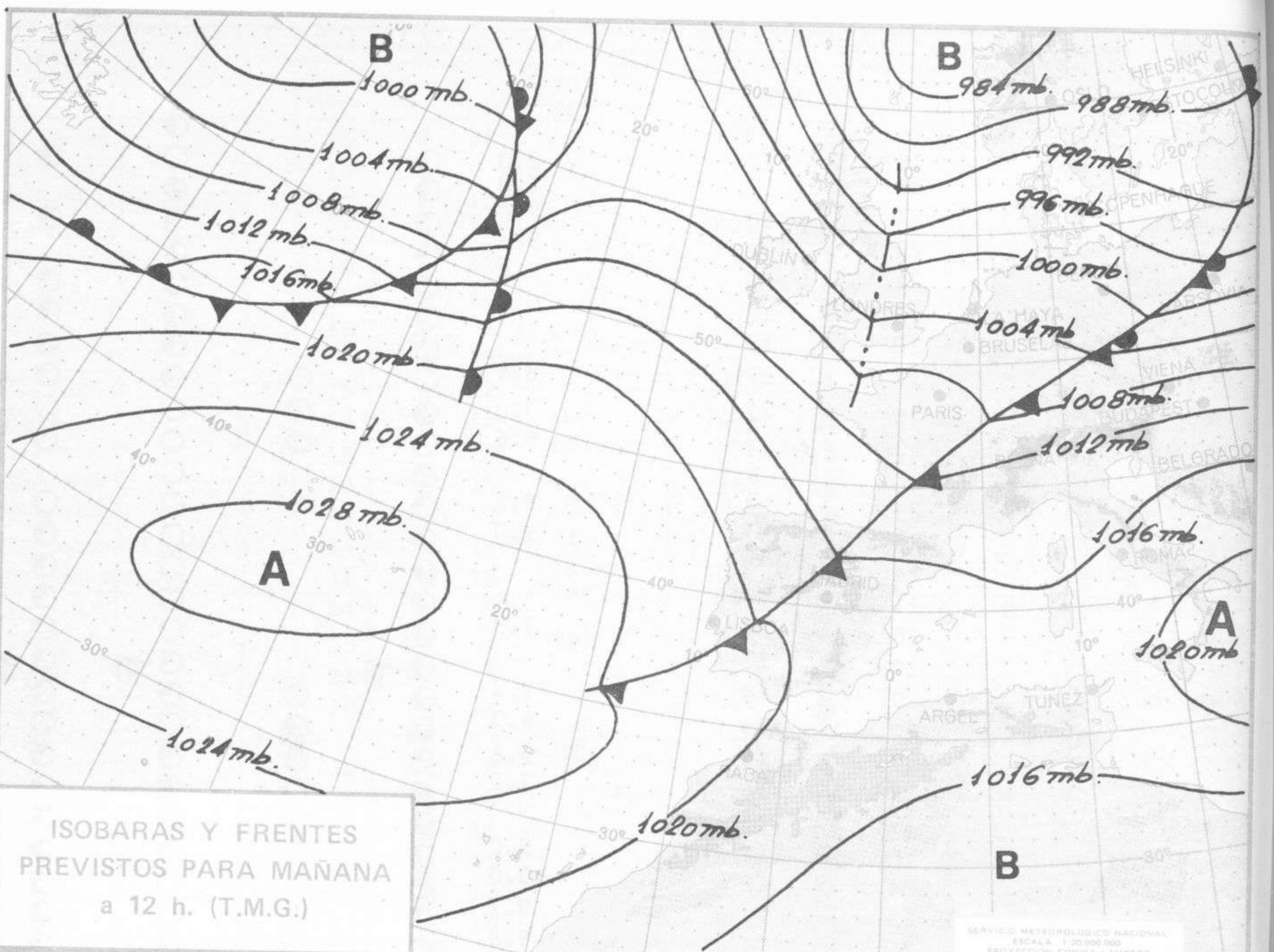


Estaciones	Temperaturas (°C)			Precipitación (l/m <sup>2</sup> )		Horas de sol ayer	Meteoros significativos			
	Máxima de ayer	Mínima de hoy	12 horas de hoy	06 ayer a 06 hoy	Hoy 06-12		18 horas de ayer	00 horas de hoy	06 horas de hoy	12 horas de hoy
La Coruña ... ..	15	6	14			7.8	☉	○	○	☉
Monteventoso ... ..	14	4					☉		☉	☉
Lugo (Punto Centro) ... ..	12		11				☉			☉
Santiago de Compostela (A)	13	2	10			8.2	☉		☉	☉
Pontevedra ... ..	16	5	13			8.8	☉		○	☉
Vigo (A) ... ..	16	5	12				☉	○	○	○
Orense ... ..	18	-3	7				☉		☉	○
Ponferrada ... ..		-1	8						☉	☉
Asturias (A) ... ..	15	5	12			8.2	○		○	○
Oviedo ... ..	14	3	12	ip		6.5	☉	☉	○	☉
Santander (A) ... ..	15		15	ip			☉			○
Santander ... ..	15	6	15			7.4	☉	○	○	☉
Bilbao (A) ... ..	15	5	17	3		5.2	☉		○	○
San Sebastian/Igueldo ... ..	14	6	14	1		4.8	☉	○	○	☉
San Sebastian (A) ... ..	16	3	18	3		4.0	☉		○	○
León (A) ... ..	14	-1	9			9.2	☉	☉	○	○
Zamora ... ..	15	-4	7	ip		9.1	☉		☉	☉
Palencia ... ..	11	-3	9			9.7	☉		○	○
Burgos (A) ... ..	10	-5	11			5.1	☉	○	○	☉
Burgos ... ..		-5	11			7.0	☉		☉	○
Valladolid (A) ... ..	12	-6	8				☉		☉	○
Valladolid ... ..	14	-5	8			5.6	☉	○	○	○
Soria ... ..	11	-6	11			7.7	☉		○	☉
Salamanca (A) ... ..	13	-5	11			8.5	☉	○	○	○
Avila ... ..	11	0	13			8.7	○		○	○
Segovia ... ..	13	0	13			8.1	☉		○	○
Navacerrada ... ..	7	1	8			8.2	☉		○	○
Madrid/Barajas ... ..	18	-2	13			8.7	○	○	○	○
Madrid (Cdad.Universitaria)	18	0	14			9.5	○	○	○	○
Guadalajara ... ..	17	0					○		○	○
Toledo ... ..	18	2					○		☉	○
Cuenca ... ..	19	0				7.2	○		○	○
Molina de Aragón ... ..	11		13				○			○
Ciudad Real ... ..	18	0	11			8.2	☉	○	○	☉
Albacete (A) ... ..	18	3	14			9.8	○		○	☉
Cáceres ... ..	21	8	17				☉	○	○	☉
Badajoz (A) ... ..	22	1					○		○	○
Vitoria (A) ... ..	11	-1	8	ip			☉		○	○
Logroño ... ..	13	-2	8			5.6	☉		○	☉
Logroño (A) ... ..	13	0	8			2.9	☉	○	☉	☉
Pamplona ... ..	12	1		ip		4.0	☉		☉	○
Huesca (A) ... ..		2	11			7.8			○	○
Daroca ... ..	12						○			
Zaragoza (A) ... ..	16	0	10			7.1	☉	○	○	○
Zaragoza ... ..	15	3	11				☉		○	○
Calamocha ... ..	11	-5	13			4.2	○	○	○	○
Teruel ... ..	13	-1					☉		☉	○
Lérida ... ..	15	2	11			7.6	☉		☉	○
Gerona (A) ... ..		2	15						☉	☉
Barcelona ... ..	17	10	14	ip			☉		☉	☉
Barcelona (A) ... ..	16	8	14	ip		5.4	☉	☉	☉	☉
Reus (A) ... ..	18	5	16			7.7	☉		☉	○
Tarragona ... ..	18	7				4.9	☉		☉	
Tortosa ... ..	19	5				9.3	☉		☉	

SÍMBOLOS UTILIZADOS EN LOS CUADROS DE METEOROS SIGNIFICATIVOS

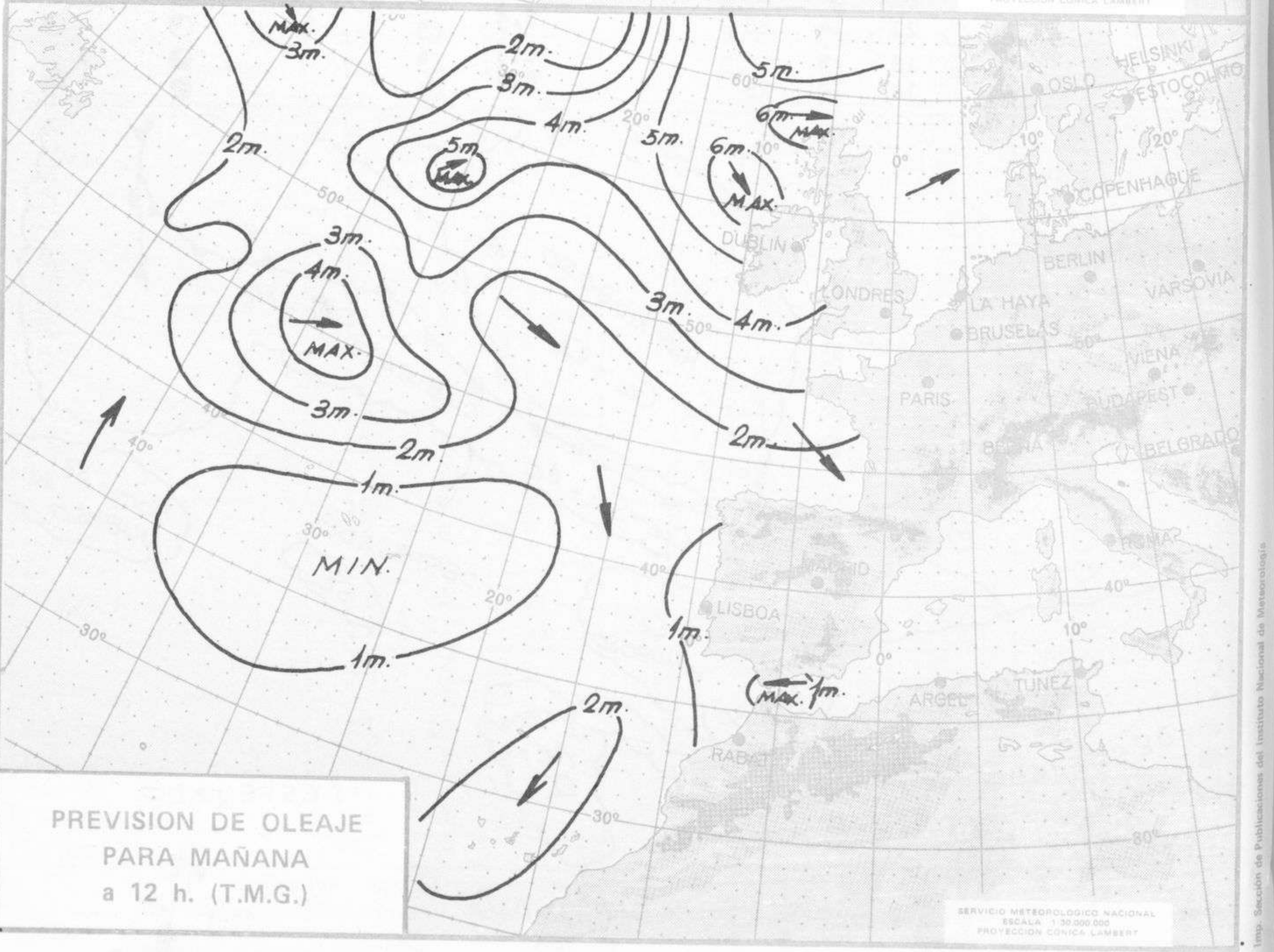
- ☉ Llovizna    ☉ Nebliña    ☉ Relámpagos    ▲ Granizo    ○ Despejado    ☉ Nuboso    ☉ NW 30 nudos    ☉ NE 35 nudos
- ☉ Lluvia    ☉ Niebla    ☉ Tormenta    \* Nieve    ☉ Poco nuboso    ☉ Cubierto    ☉ SW 50 nudos    ☉ SE 65 nudos





ISOBARAS Y FRENTES  
PREVISTOS PARA MAÑANA  
a 12 h. (T.M.G.)

SERVICIO METEOROLÓGICO NACIONAL  
ESCALA 1:30.000.000  
PROYECCION CÓNICA LAMBERT

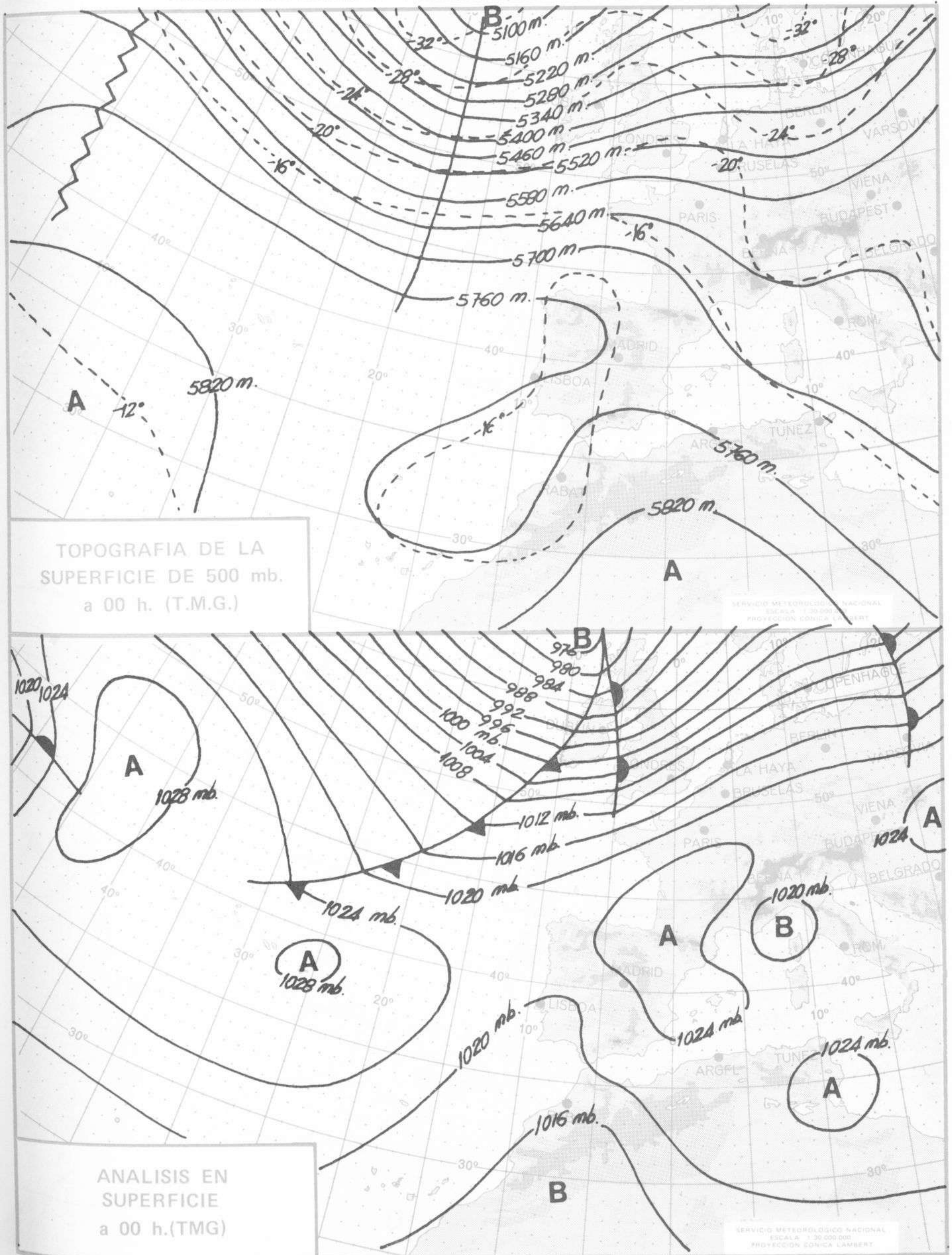


PREVISION DE OLEAJE  
PARA MAÑANA  
a 12 h. (T.M.G.)

SERVICIO METEOROLÓGICO NACIONAL  
ESCALA 1:30.000.000  
PROYECCION CÓNICA LAMBERT



Dirección postal: Centro de Análisis y Predicción (Ciudad Universitaria), Apartado 285 - Madrid - 3 - (España) - Teléfono: 244 35 00  
Fonometeo local: teléfono 094 - Fonometeo España: teléfono 232 69 40 de Madrid



TOPOGRAFIA DE LA SUPERFICIE DE 500 mb. a 00 h. (T.M.G.)

ANALISIS EN SUPERFICIE a 00 h.(TMG)

SERVICIO METEOROLOGICO NACIONAL  
ESCALA 1:30 000 000  
PROYECCION CONICA LAMBERT

