



BOLETIN DIARIO

AÑO XXII

2ª Epoca

Núm. 234

MADRID, MIERCOLES 22 de AGOSTO de 1.973

Dirección postal: Centro de Análisis y Predicción (Ciudad Universitaria), Apartado 285 - Madrid - 3 - (España) - Teléfono: 244 35 00
Fonometeo local: teléfono 094 - Fonometeo España: teléfono 232 69 40 de Madrid

TIEMPO PASADO (de 12 horas de ayer a 12 horas, T.M.G., de hoy):

Nubosidad y precipitaciones: En las últimas 24 horas hubo nieblas persistentes en el litoral norte y se registraron tormentas en Andalucía, Centro y sistema Ibérico, acompañadas de granizo en algún punto de la Costa del Sol, habiéndose recogido 26 litros por metro cuadrado en Málaga y cantidades débiles o inapreciables en las demás regiones citadas. En el resto de la Península y Canarias la nubosidad fué variable.

Vientos fuertes: En Canarias sopló del norte con velocidad de 55 Kms. hora.

Temperaturas destacables: En general sufrieron un moderado descenso, más acusado en la mitad sur de la Península. Las máximas de las capitales de provincia oscilaron entre 36° en Zaragoza y 23° en la Coruña y Pontevedra y las mínimas entre 11° en Basajoz y 23° en Valencia y Almería.

PRONOSTICO PARA MAÑANA:

En el Cantábrico algunas neblinas que se disiparán en el transcurso del día. En Andalucía y Levante riesgo de algún chubasco de tipo tormentoso. En el resto poco nuboso o despejado.

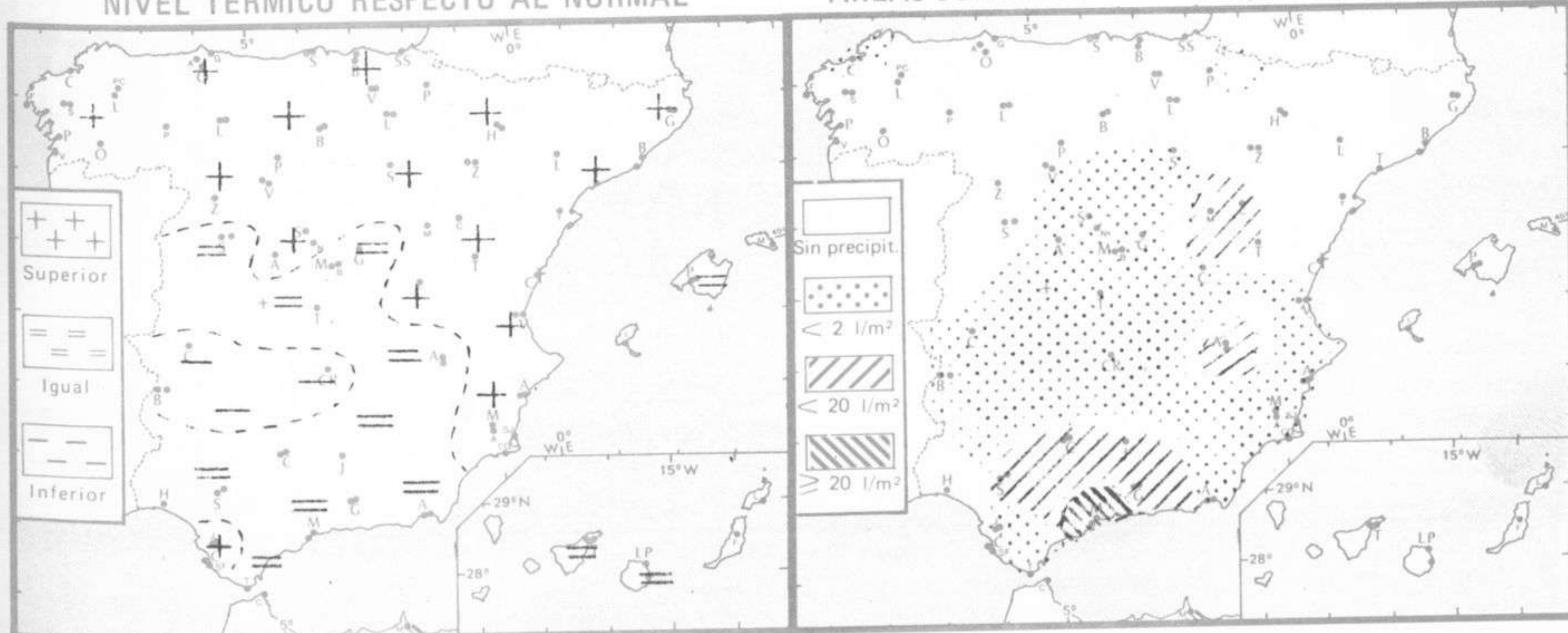
TENDENCIA PARA LOS DIAS 24 y 25

Día 24: Nuboso en el norte de Galicia y Cantábrico y Levante. En Andalucía continuará el riesgo de algún fenómeno tormentoso. En el resto poco nuboso o despejado.

Día 25: Abundante nubosidad en la cuenca mediterránea. Algo nuboso en el Cantábrico.

NIVEL TERMICO RESPECTO AL NORMAL

AREAS CON PRECIPITACION (12 h. ayer a 12 h. hoy)

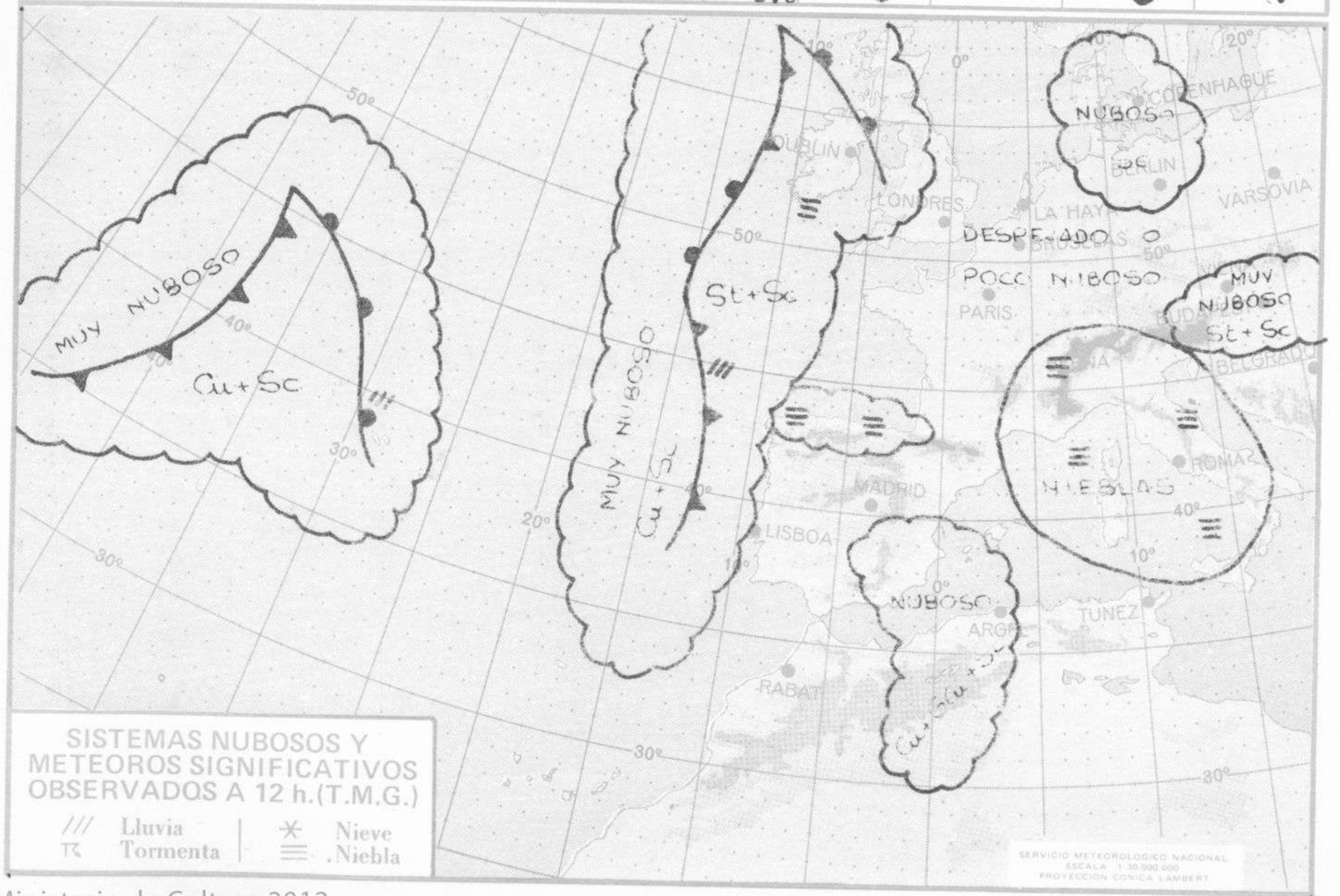


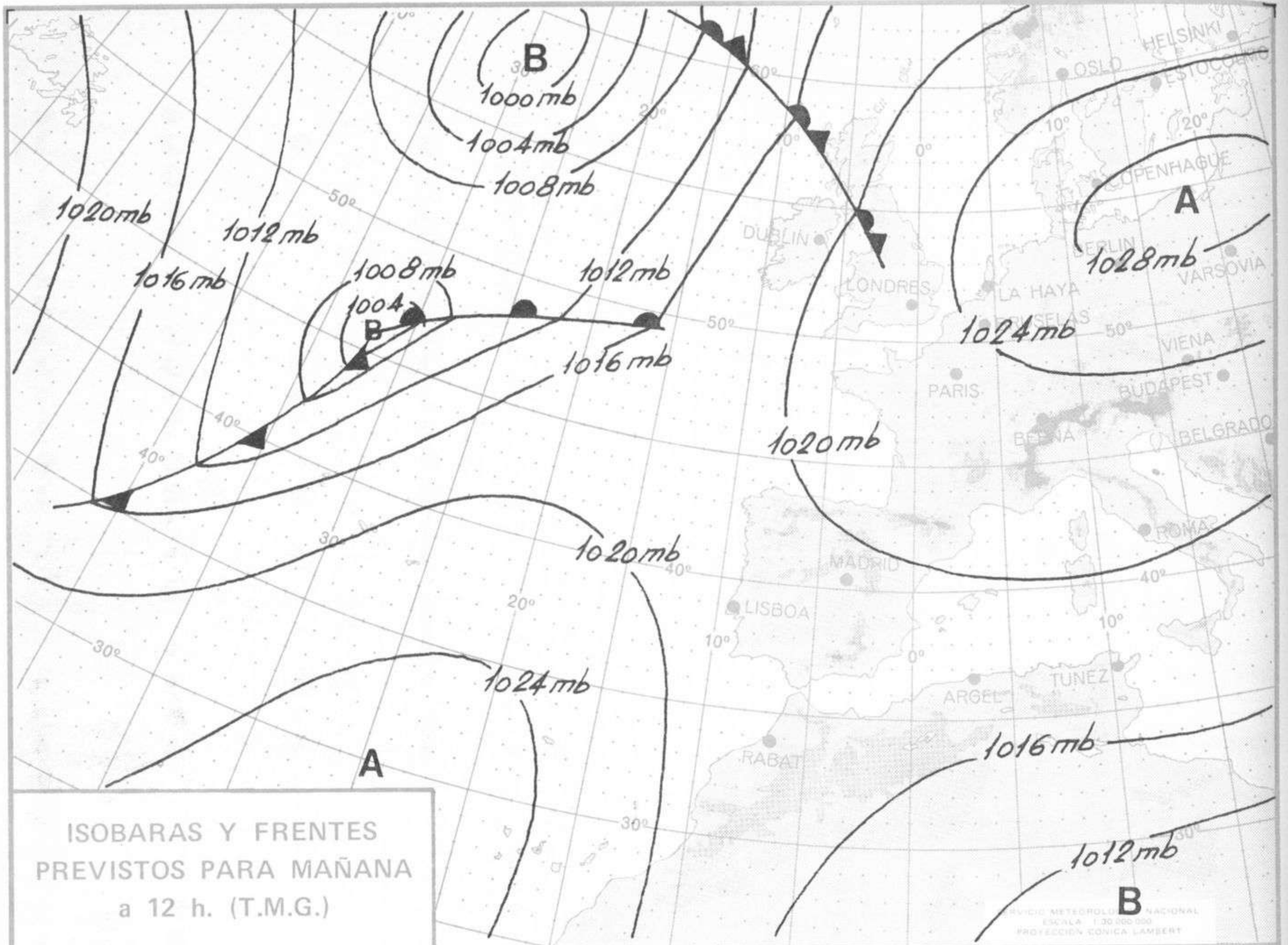
Estaciones	Temperaturas (°C)			Precipitación (l/m ²)		Horas de sol ayer	Meteoros significativos			
	Máxima de ayer	Mínima de hoy	12 horas de hoy	06 ayer a 06 hoy	Hoy 06-12		18 horas de ayer	00 horas de hoy	06 horas de hoy	12 horas de hoy
La Coruña	23	17	21				☉	☁	☁	☁
Monteventoso	25	17	17	ip		7.5	☉	☁	☁	☁
Lugo (Punto Centro)	31	13	25			9.5	☉		☁	☁
Santiago de Compostela (A)	30	12	23			9.5	☉	☉	☁	☁
Pontevedra	23	15					☉		☁	
Vigo (A)	26	15	23				☉	☉	☁	☁
Orense		14	26						☁	☁
Ponferrada	32		27				☉		☁	☁
Asturias (A)	24	19	20			5.9	☉		☁	☁
Gijón	26	19	22			2.9	☉		☁	☁
Santander (A)			25						☁	☁
Santander	25	20				6.1	☁	☁	☁	
Bilbao (A)	28	20	28			7.2	☁	☁	☁	☁
San Sebastian/Igueldo	25	20	24			3.6	☁	☁	☁	☁
San Sebastian (A)	27	22	26			5.8	☉		☁	☁
León (A)	32	17	27			11.7	☉	☉	☁	☁
Zamora	33	18				9.8	☁		☁	☁
Palencia	33	18	29			12.3	☉		☁	☁
Burgos (A)	32	13	28			10.6	☉	☉	☁	☁
Burgos	32	16	29			11.8	☉		☁	☁
Valladolid (A)	33	15	27			10.8	☉		☁	☁
Valladolid	34	17	30	ip		10.4	☁	☉	☁	☁
Soria	33	14	26	ip		11.2	☉		☁	☁
Salamanca (A)	30	15	28			10.2	☁	☉	☁	☁
Avila	29	17	24			4.6	☁		☁	☁
Segovia	30	18	28			6.5	☁		☁	☁
Navacerrada	33	13	19	ip		7.7	☉		☁	☁
Madrid/Barajas	34	16	28	ip		5.7	☁	☁	☁	☁
Madrid (Cdad. Universitaria)	34	16	30	ip				☁	☁	☁
Guadalajara	33	16					☁		☁	☁
Toledo	30	18	29			0.8	☁		☁	☁
Cuenca	32	16	28	1		5.1	☁		☁	☁
Molina de Aragón	31	13	25	4		7.6	☁		☁	☁
Ciudad Real	30	14	28	1		1.4	☉	☉	☁	☁
Albacete (A)	32	15	23	3		3.1	☁	☁	☁	☁
Cáceres	28	19	29	ip			☁	☁	☁	☁
Badajoz (A)	31	11	29	ip		3.5	☁		☁	☁
Vitoria (A)	31	19	28				☉		☁	☁
Logroño	35	19	30			11.0	☉		☁	☁
Logroño (A)	36	19	29			11.6	☉	☉	☁	☁
Pamplona	35	19	30	ip		11.0	☉		☁	☁
Huesca (A)	35	20	29	2		10.2	☉		☁	☁
Daroça	32	16	28			9.3	☉		☁	☁
Zaragoza (A)	36	19	30			12.2	☉	☉	☁	☁
Zaragoza	37	21	29				☉		☁	☁
Calamocha	31	13	27			8.6	☁	☉	☁	☁
Teruel									☁	☁
Lérida	36	21				7.3	☁		☁	☁
Gerona (A)	35	17							☁	☁
Barcelona									☁	☁
Barcelona (A)	30	21	29			12.1	☉	☉	☁	☁
Reus (A)		21	29			10.7			☁	☁
Tarragona	29	21				8.5	☉		☁	☁
Tortosa	30	21				9.5	☉		☁	☁

SÍMBOLOS UTILIZADOS EN LOS CUADROS DE METEOROS SIGNIFICATIVOS

- ☉ Llovizna ☁ Niebla ⚡ Relámpagos ▲ Granizo ☉ Despejado ☁ Nuboso ⚡ NW 30 nudos ⚡ NE 35 nudos
- ☁ Lluvia ☁ Niebla ☁ Tormenta * Nieve ☉ Poco nuboso ☁ Cubierto ⚡ SW 50 nudos ⚡ SE 65 nudos

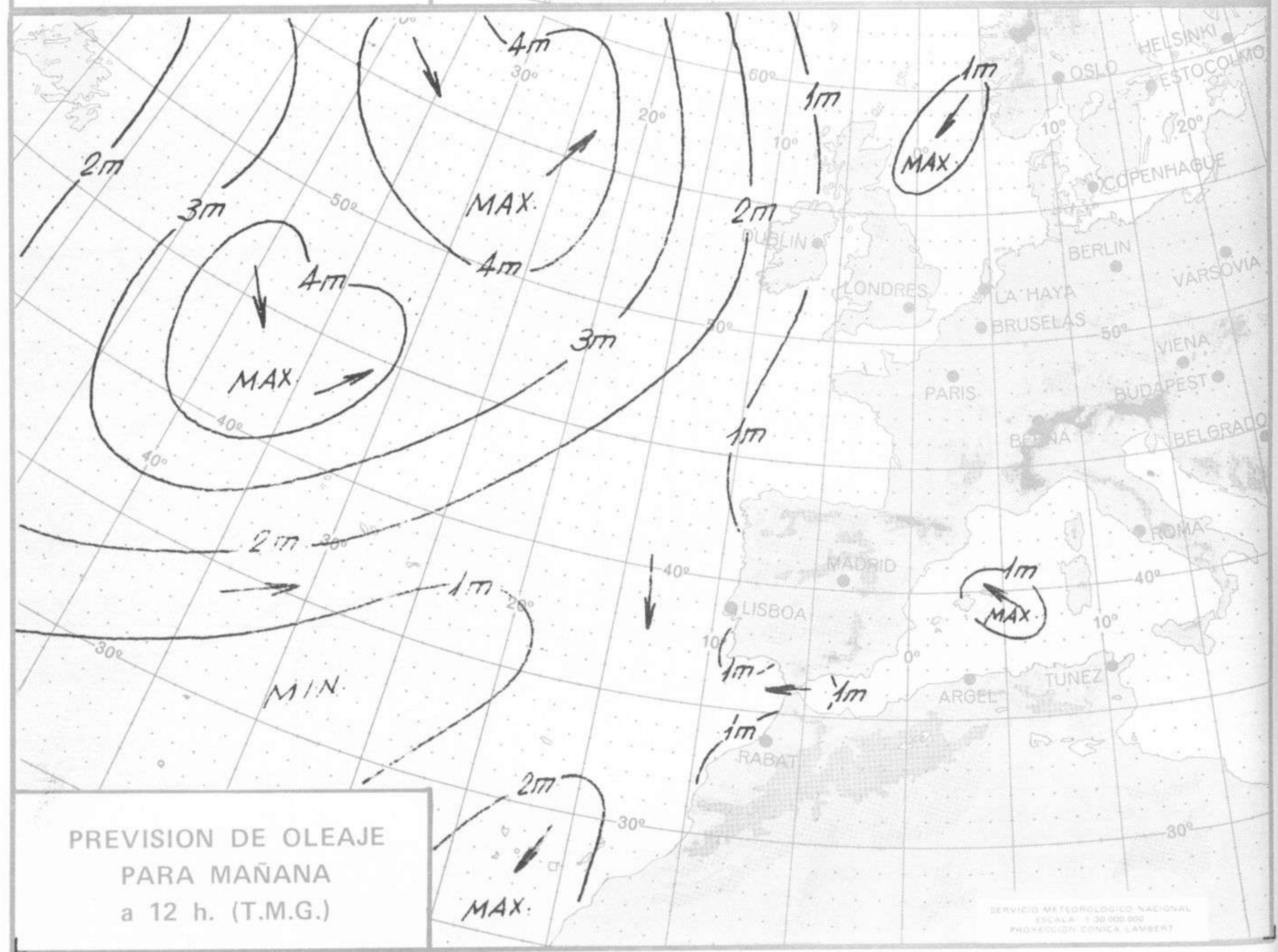
Estaciones	Temperaturas (°C)			Precipitación (l/m²)		Horas de sol ayer	Meteoros significativos			
	Máxima de ayer	Mínima de hoy	12 horas de hoy	06 ayer a 06 hoy	Hoy 06-12		18 horas de ayer	00 horas de hoy	06 horas de hoy	12 horas de hoy
Castellón de la Plana ...	30	22	28			9.2	●		●	●
Valencia (A) ...	31	22	27		ip	10.0	●	●	●	●
Valencia ...	30	23				9.9	●		●	
Alicante (A) ...	30	22	27		ip	6.8	●	○	●	●
Alicante ...	30	22		ip		3.9	●		●	
Murcia (A) ...	31		23				●			●
Murcia ...	32		29				●			●
Cartagena ...	26	22	27				●		●	●
San Javier ...	28	20	28				●		●	●
Sevilla (A) ...	36	17	28	4		5.0	●	○	●	●
Córdoba (A) ...	35	19	28	9		4.3	TR ●	TR ●	●	●
Jaén ...	X	18	26	5	ip	3.2	TR ●		●	●
Granada (A) ...	33	17	27	3		5.4	●		///	●
Huelva ...	35	20		ip		4.8	●			●
Jerez de la Frontera (A) ...	36	20	31	ip			●	○	●	●
Cádiz ...	35	22	25	ip		10.5	○		●	○
San Fernando ...	36		26	1			●		●	○
Tarifa ...	25	22				10.5	●		●	
Málaga (A) ...	31	21	28	26		9.0	●	TR ●	●	●
Almería (A) ...	30	23	29	2		5.2	●		●	●
Palma de Mallorca (A) ...	31	17	30			10.9	●	○	●	●
Mahón (A) ...	33	X	29			11.0	○	○	○	●
Ibiza (A) ...	31	21	29			11.4	○	○	○	●
Santa Cruz de Tenerife (A)...	22	16	20			8.7	●	●	●	●
Santa Cruz de Tenerife ...	29	21	26			10.9	●		○	○
Las Palmas (A) ...	25	21	25			11.0	●	○	●	○
Fuerteventura (A) ...	26	20	26			11.0	○		●	○
Lanzarote (A) ...	27	20	24			11.8	○		●	○
Ceuta ...	25	17	23			3.5	/// ●		●	○
Melilla ...	30	24	27	ip		0.8	●		●	○





ISOBARAS Y FRENTES
PREVISTOS PARA MAÑANA
a 12 h. (T.M.G.)

SERVICIO METEOROLÓGICO NACIONAL
ESCALA: 1:30.000.000
PROYECCIÓN CÓNICA LAMBERT

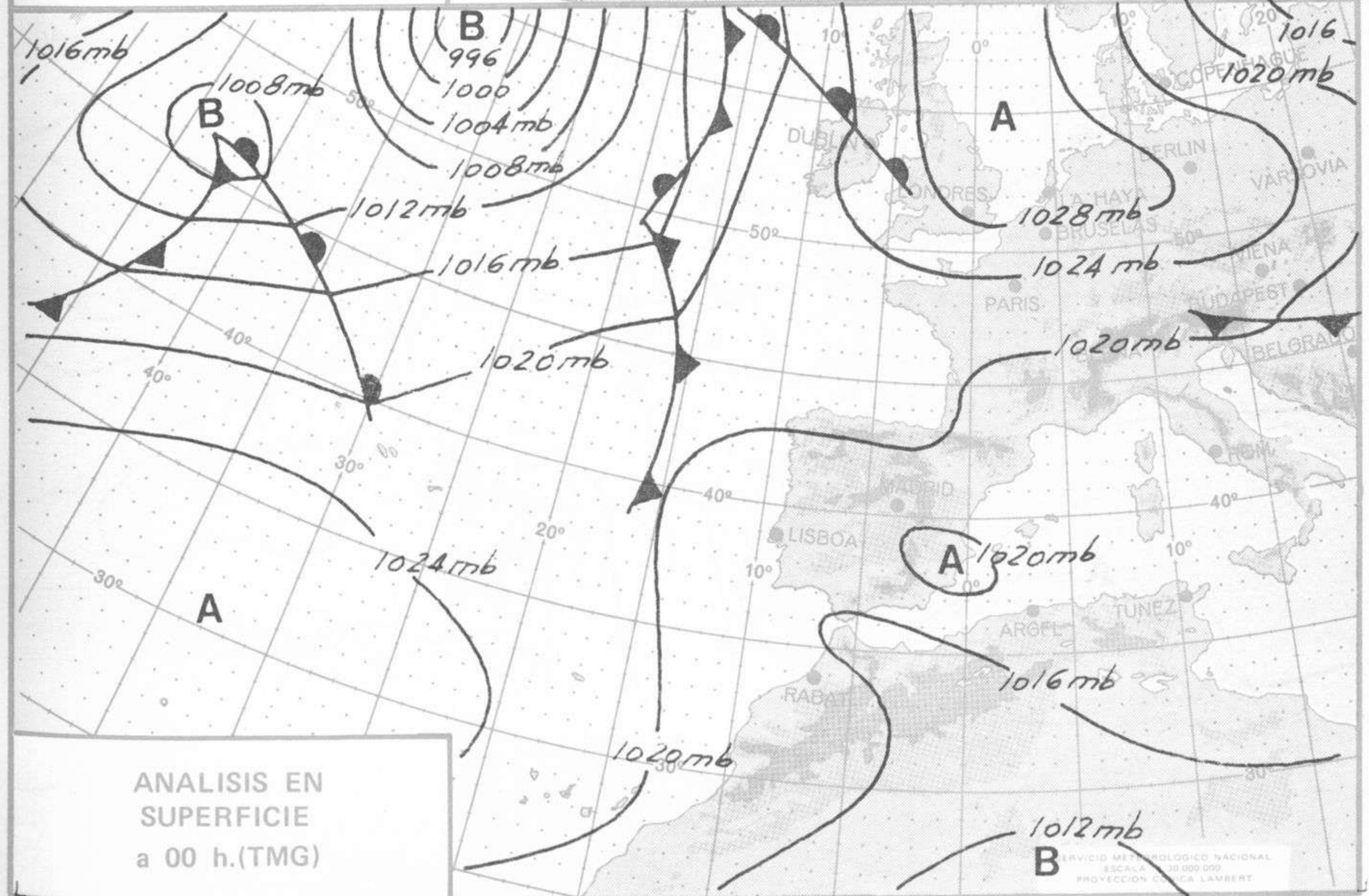
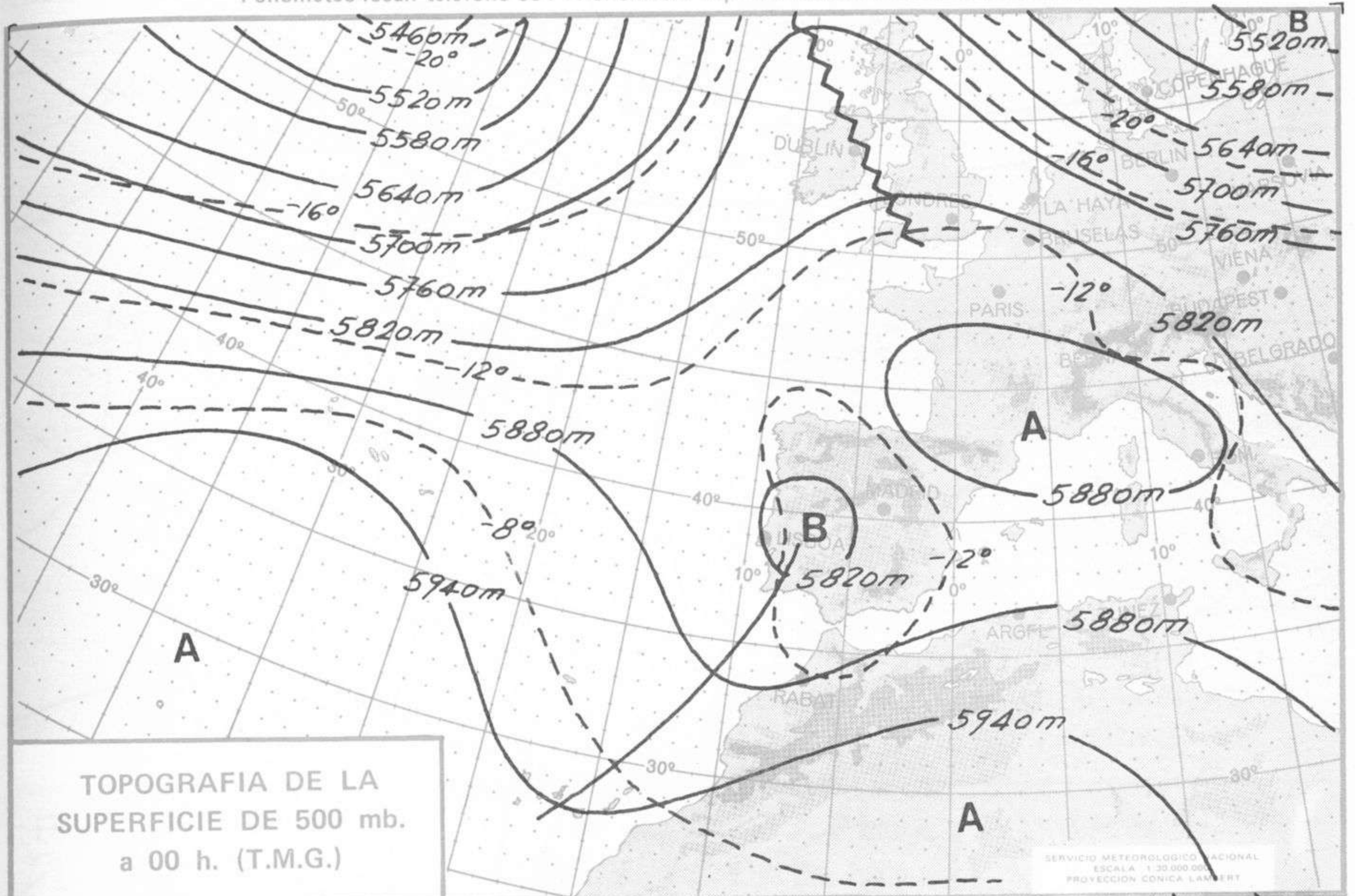


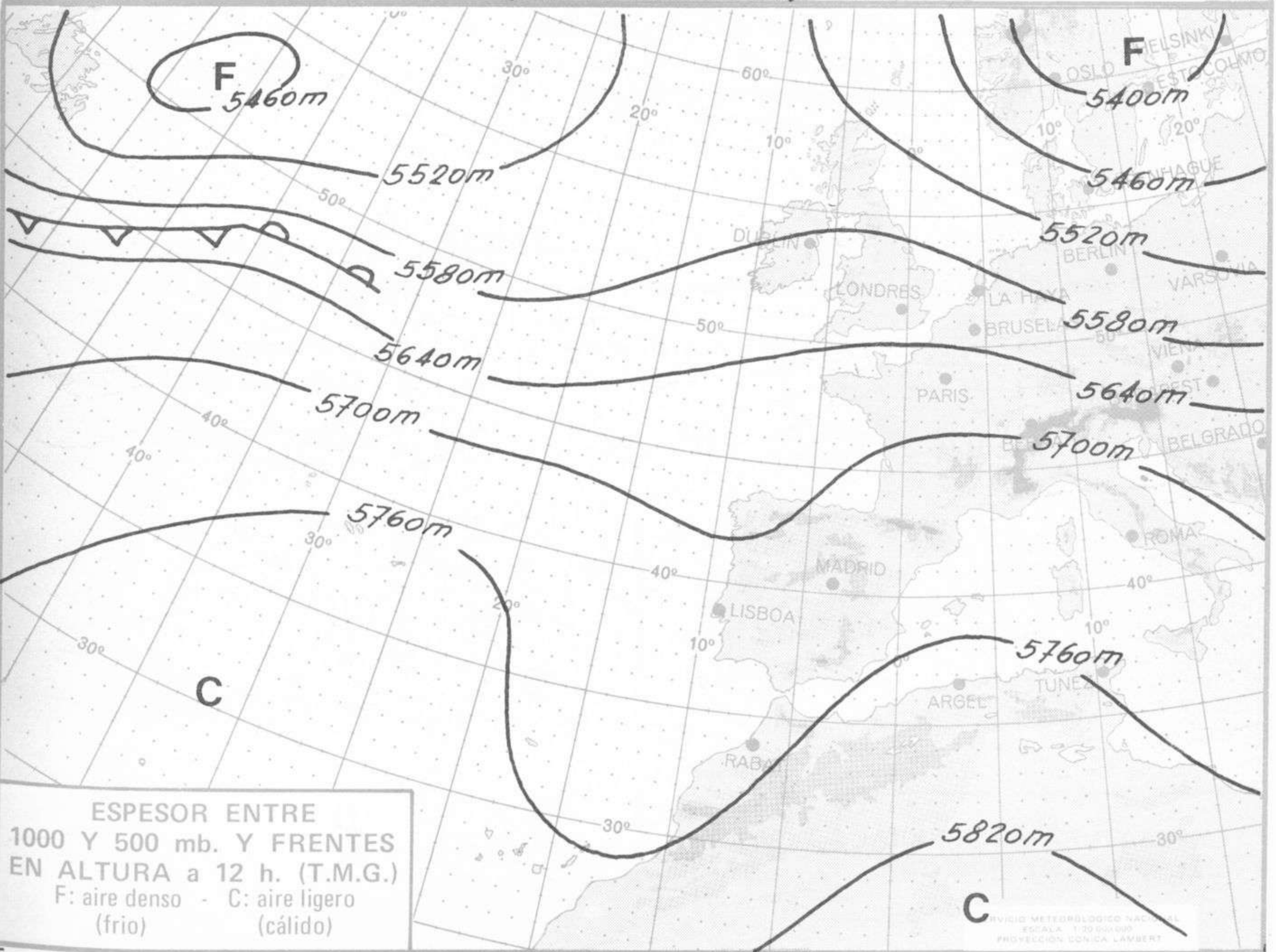
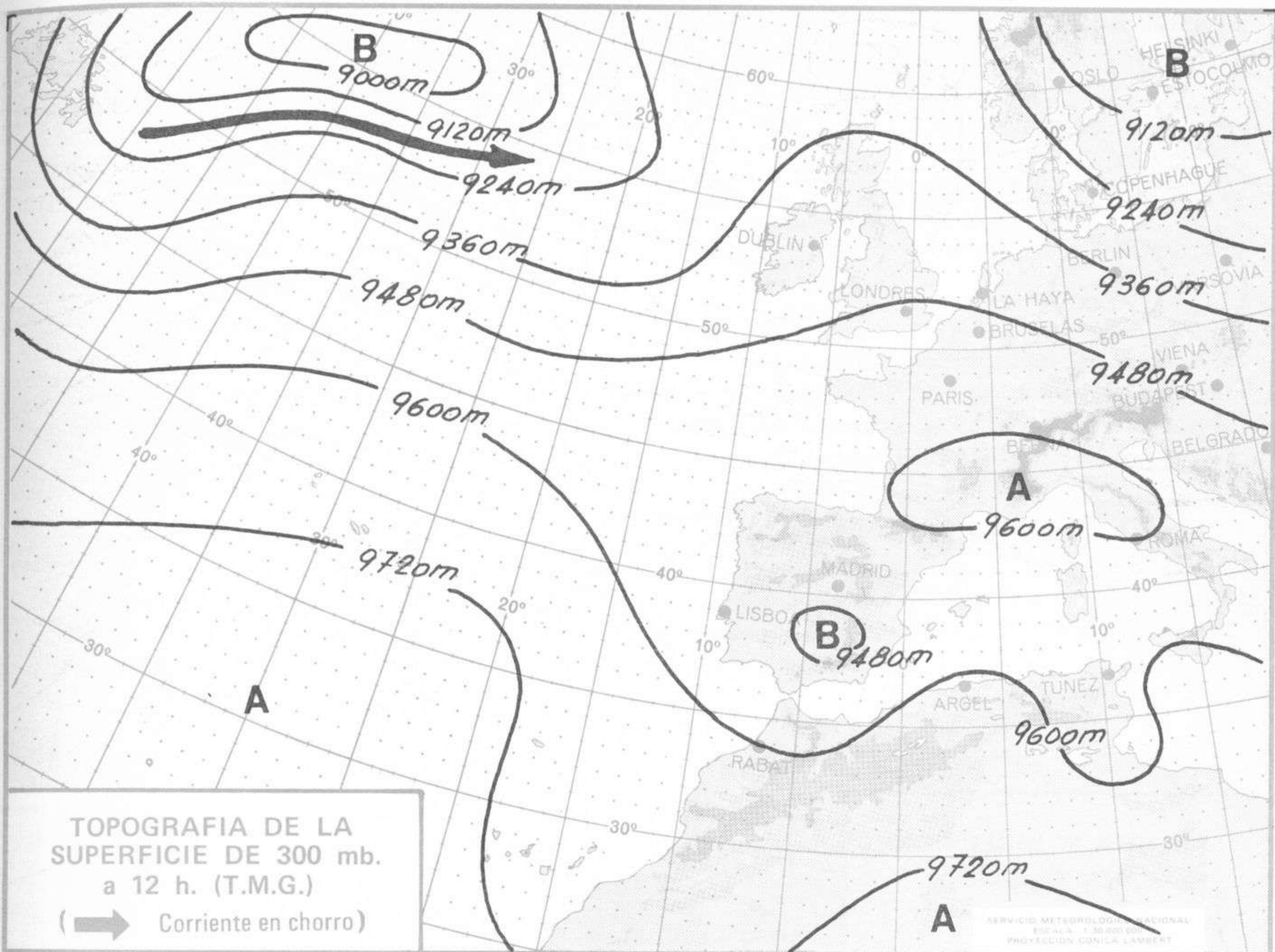
PREVISION DE OLEAJE
PARA MAÑANA
a 12 h. (T.M.G.)

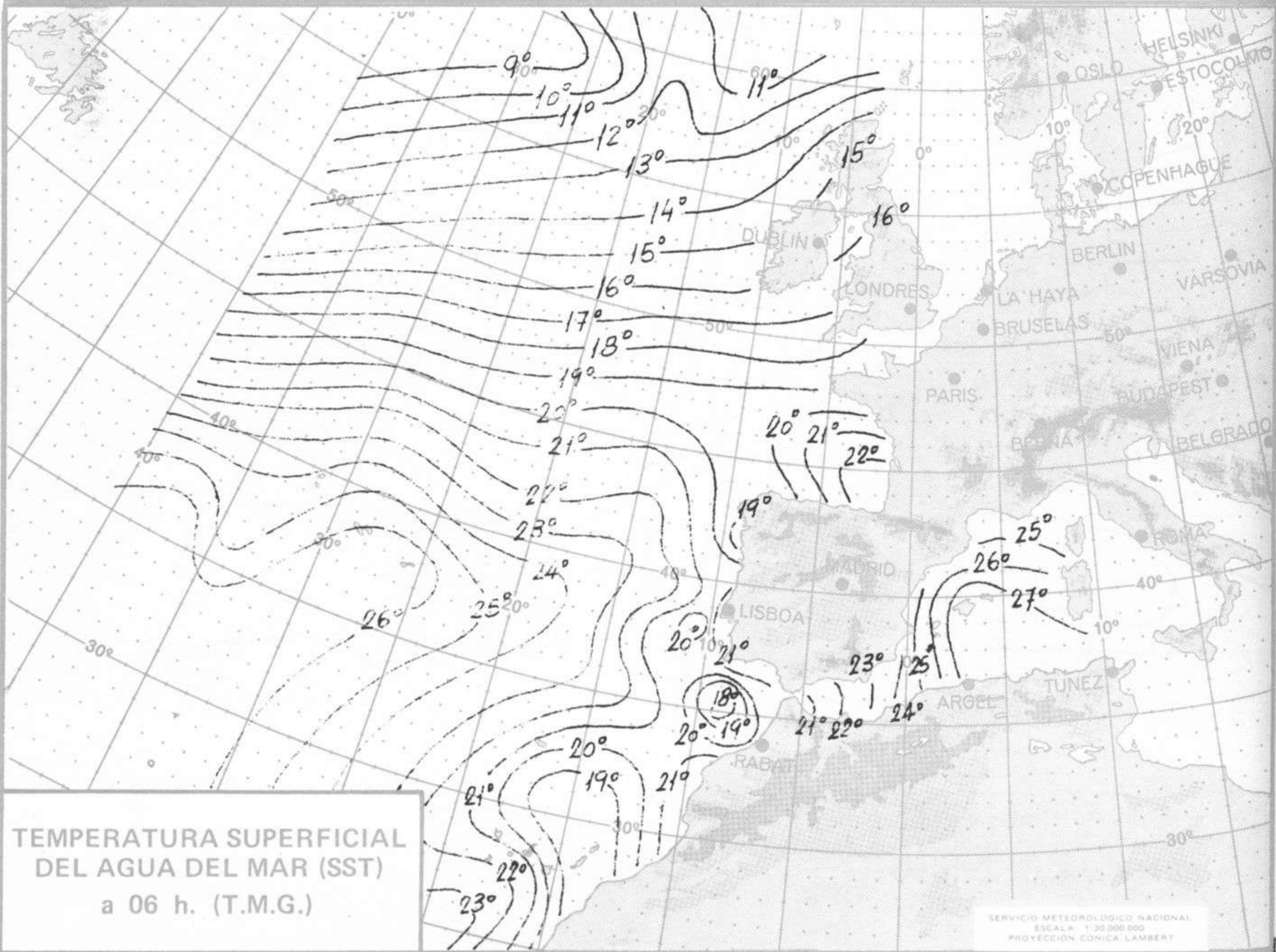
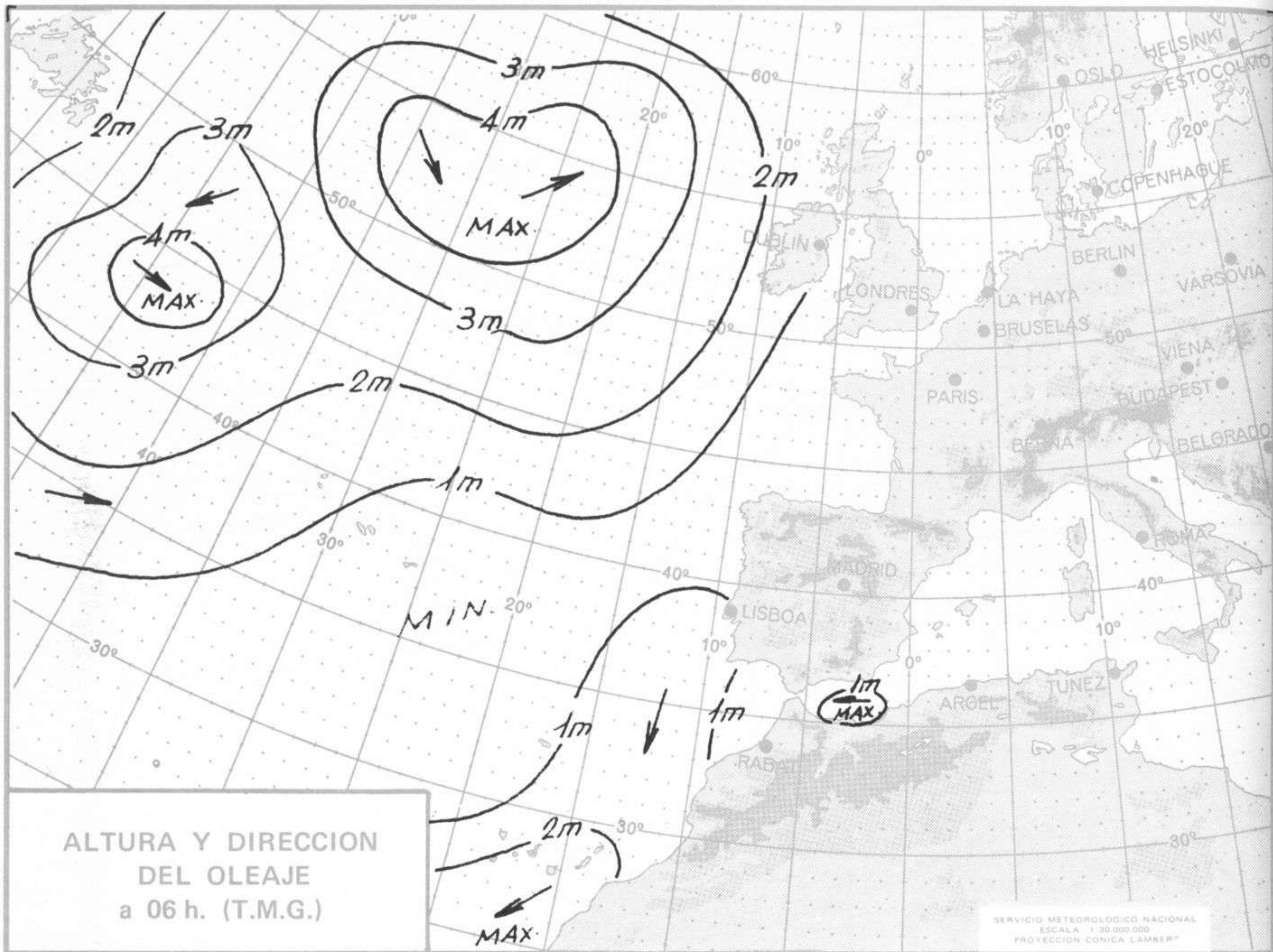
SERVICIO METEOROLÓGICO NACIONAL
ESCALA: 1:30.000.000
PROYECCIÓN CÓNICA LAMBERT



Dirección postal: Centro de Análisis y Predicción (Ciudad Universitaria), Apartado 285 - Madrid - 3 - (España) - Teléfono: 244 35 00
Fonometeo local: teléfono 094 - Fonometeo España: teléfono 232 69 40 de Madrid







MINISTERIO DEL AIRE - SERVICIO METEOROLOGICO NACIONAL



COMPLEMENTO A LA INFORMACION TECNICA DIARIA



Dirección postal: Centro de Análisis y Predicción (Ciudad Universitaria), Apartado 285 - Madrid - 3 - (España) - Teléfono: 244 35 00
 Fonometeo local: teléfono 094 - Fonometeo España: teléfono 232 69 40 de Madrid

MADRID, Miércoles 22 de AGOSTO de 1.973

		R A D I O S O N D E O S										
		Sondeos a 00 horas (TMG)					Sondeos a 12 horas (TMG)					
		Presiones tipo					Puntos notables					
		PPP	hhh	TT	DD	dd ff	PPP	TT	DD	PPP	TT	DD
La Coruña	08.001	1000	178	18	06	00 00	1014	18	03			
		850	1574	19	59	00 00	899	20	59			
		700	3204	6	56	22 12	856	19	59			
		500	5860	-13	21	20 16	784	14	58			
		400	7530	-25	49	21 18	670	3	50			
		300	9550	-41		23 16	584	-4	47			
		250	10770	-50		24 16	530	-11	00			
		200	12210	-54		25 14	370	-15	50			
		150	14040	-57		28 10	417	-22	49			
		100	16590	-58		30 06	308	-40	60			
		70					234	-52				
50					203	-53						
30					189	-56						
20												
Madrid / Barajas	08.221	1000	154				947	23	63			
		850	1564	18	61	21 05	816	15	60			
		700	3186	5	43	08 13	740	8	57			
		500	5840	-13	57	10 10	650	-1	15			
		400	7500	-26		10 20	521	-11	56			
		300	9510	-43		12 22	415	-24	61			
		250	10720	-52		13 22	338	-37				
		200					250	-52				
		150										
		100										
		70										
50												
30												
20												
Palma de Mallorca / Bon Bonet	08.302	1000										
		850										
		700										
		500										
		400										
		300										
		250										
		200										
		150										
		100										
		70										
50												
30												
20												
Santa Cruz de Tenerife	60.020	1000	182	21	57	01 10	xxx					
		850	1583	21		36 18	954	18	56			
		700	3224	11		31 16	906	24				
		500	5930	-6	58	29 12	646	7				
		400	7630	-20	40	29 22	548	-5	42			
		300	9710	-35		30 25	518	-4	57			
		250	10950	-46		31 24	408	-18	34			
		200	12400	-58		31 24	305	-34				
		150	14150	-72		31 22	218	-54				
		100					150	-72				
		70										
50												
30												
20												

V I E N T O E N A L T I T U D																
Estación	Tipo de viento	Indicativo	dia/hora	Tierra dd ff	1000m dd ff	1500m dd ff	2000m dd ff	3000m dd ff	4000m dd ff	5500m dd ff	7000m dd ff	9000m dd ff	10500m dd ff	12000m dd ff	13500m dd ff	16000m dd ff

Table with columns for 'Estaciones' and two 'SYNOPSIS de 00 horas (T.M.G.)' sections. It lists various weather stations and their corresponding meteorological data points.

Table with columns for 'Estaciones' and two 'SYNOPSIS de 12 horas (T.M.G.)' and 'SYNOPSIS de 18 horas (T.M.G.)' sections. It continues the list of weather stations and their data for later times of the day.