



BOLETIN DIARIO

AÑO XXII
2ª Epoca
Núm. 186

MADRID,

JUEVES

5

de

JULIO

de 1.973

Dirección postal: Centro de Análisis y Predicción (Ciudad Universitaria), Apartado 285 - Madrid - 3 - (España) - Teléfono: 244 35 00
Fonometeo local: teléfono 094 - Fonometeo España: teléfono 232 69 40 de Madrid

TIEMPO PASADO (de 12 horas de ayer a 12 horas, T.M.G., de hoy):

Nubosidad y precipitaciones: Durante las últimas 24 horas ha llovido débilmente en el Cantábrico, alto Ebro y puntos muy aislados de Cataluña y norte de Levante. El cielo ha estado nuboso en Galicia, Cantábrico, alto Ebro, bajo Duero y Canarias y poco nuboso, con grandes claros, en las demás regiones.

Vientos fuertes: Rachas aisladas en Canarias.

Temperaturas destacables: Superiores a las normales en alto Duero, Aragón, Costa Brava, Centro, La Mancha, sur de Extremadura, bajo Guadalquivir, alta Andalucía y región murciana, inferiores en el interior de Galicia, norte de Extremadura e iguales en el resto del país.

PRONOSTICO PARA MAÑANA:

En el Cantábrico nuboso con alguna precipitación dispersa. En el alto Ebro, Aragón y Cataluña parcialmente nuboso. Nubosidad de evolución diurna en las zonas del interior, más acusada en el sistema Central. Poco nuboso en las demás regiones.

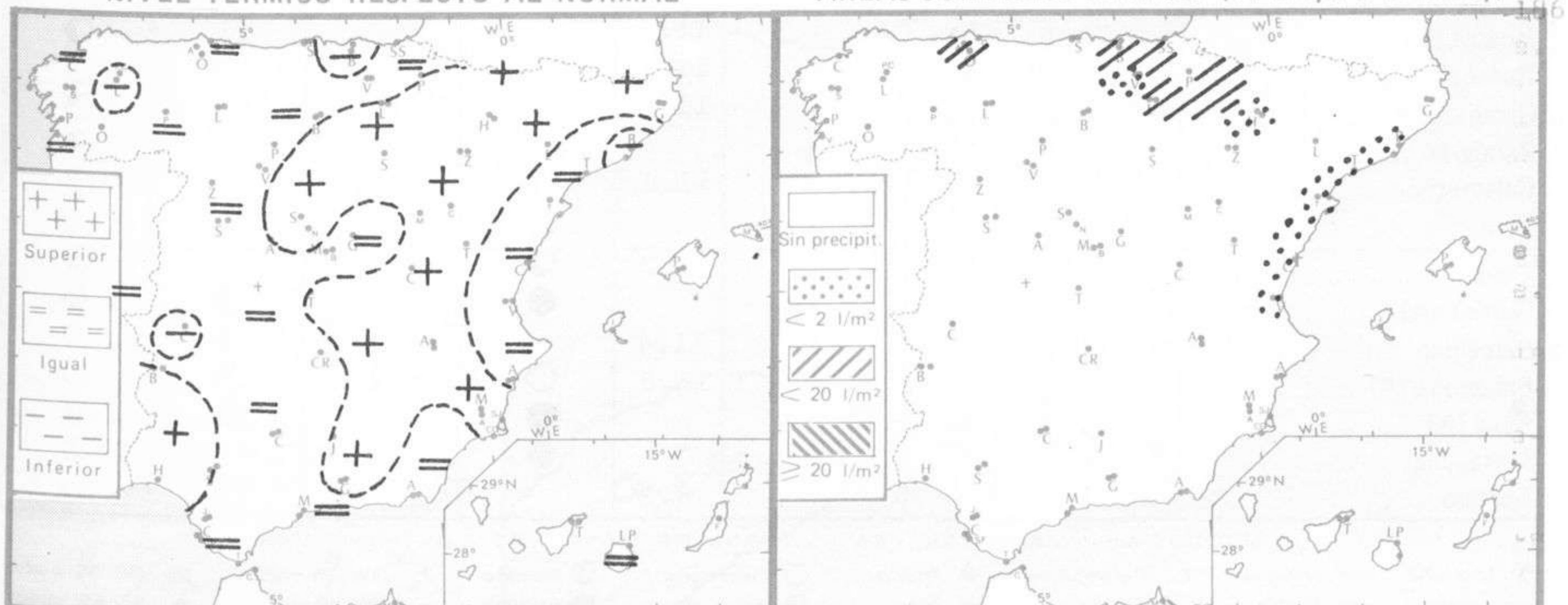
TENDENCIA PARA LOS DIAS 7 y 8

Día 7: Nuboso con algún chubasco en el Cantábrico. Alguna nubosidad de evolución diurna en los sistemas montañosos de la mitad norte. Poco nuboso en las demás regiones. Aumento de temperatura.

Día 8: Continuará con análogas características.

NIVEL TERMICO RESPECTO AL NORMAL

AREAS CON PRECIPITACION (12 h. ayer a 12 h. hoy)

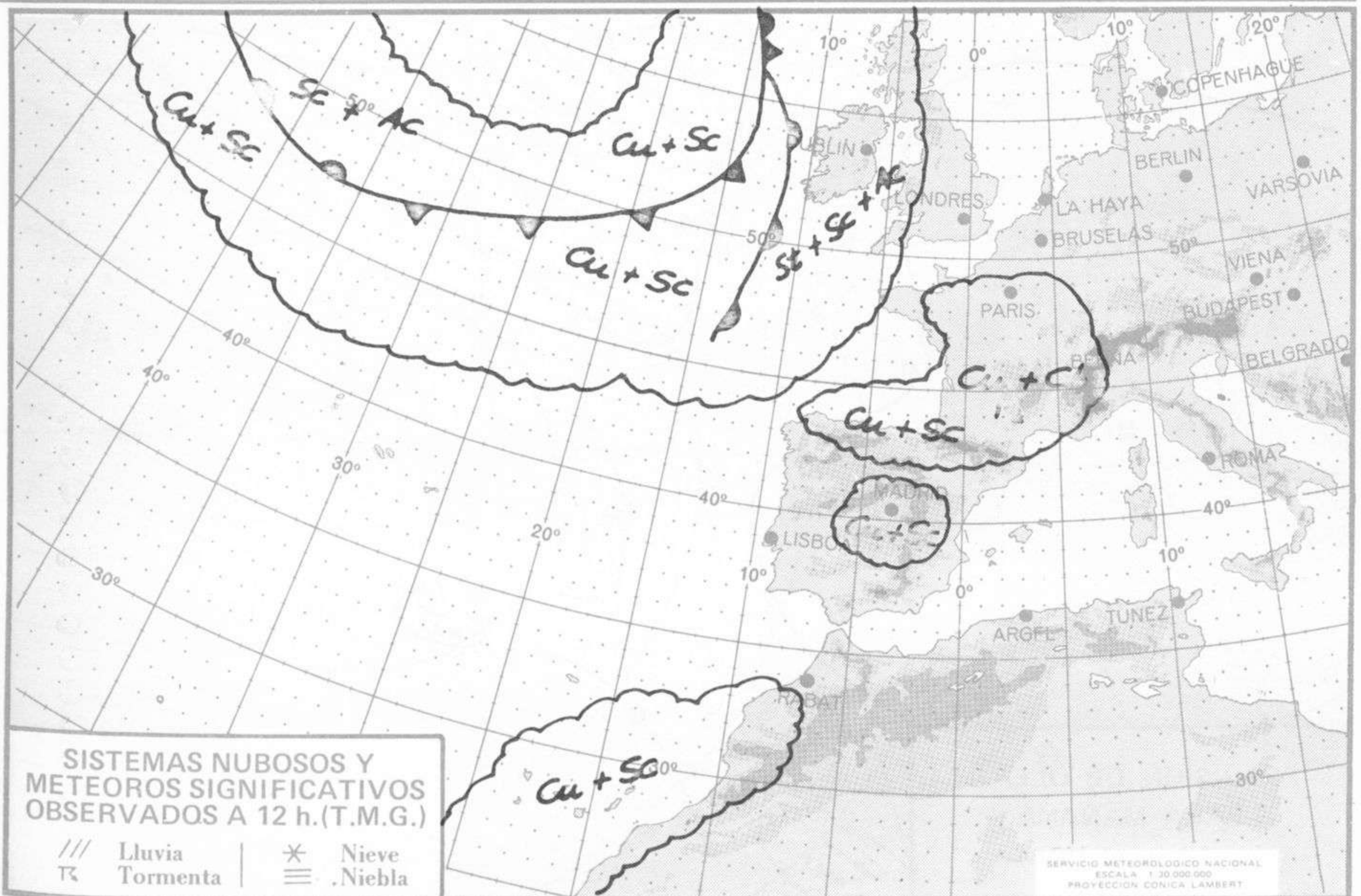


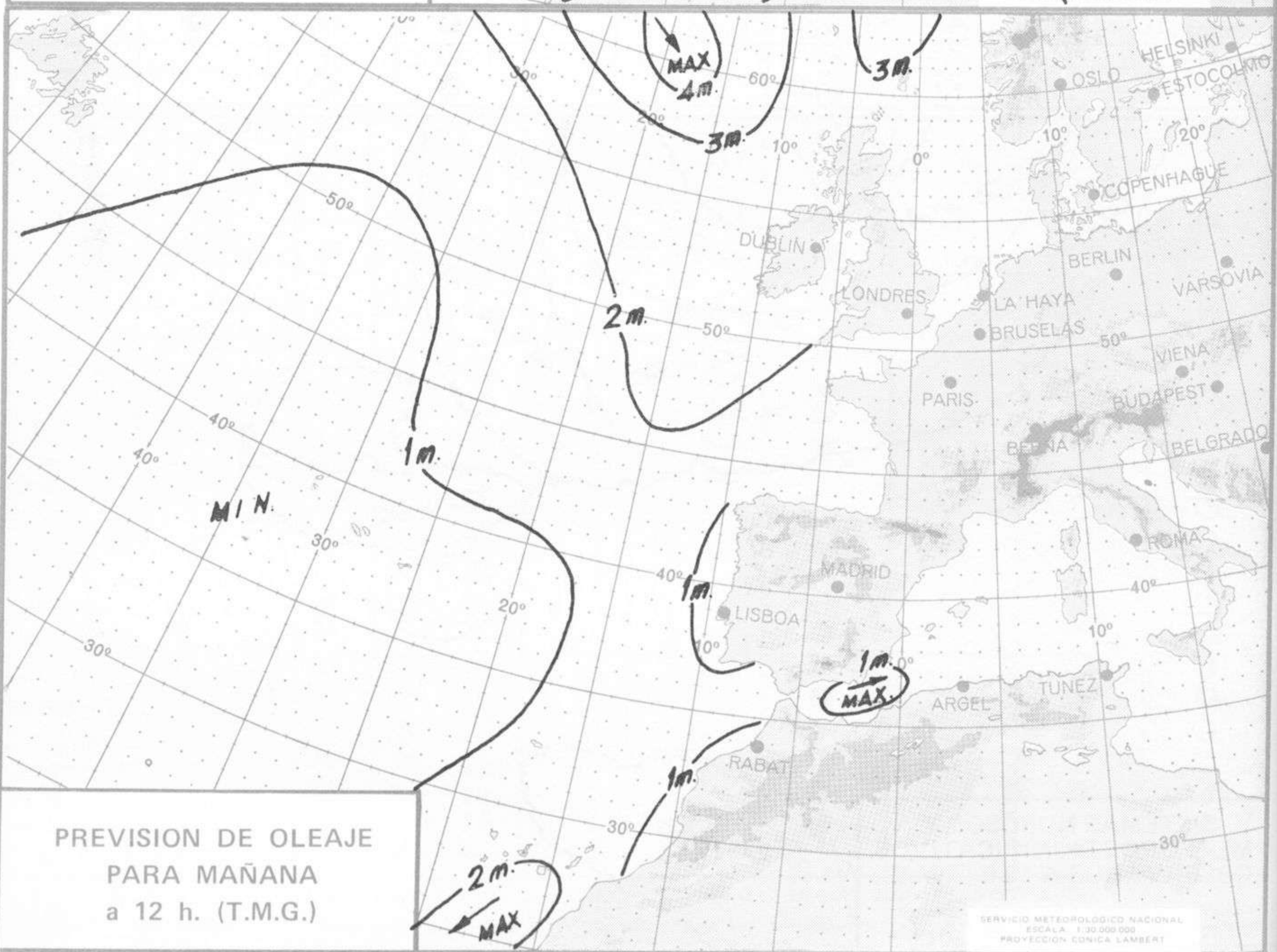
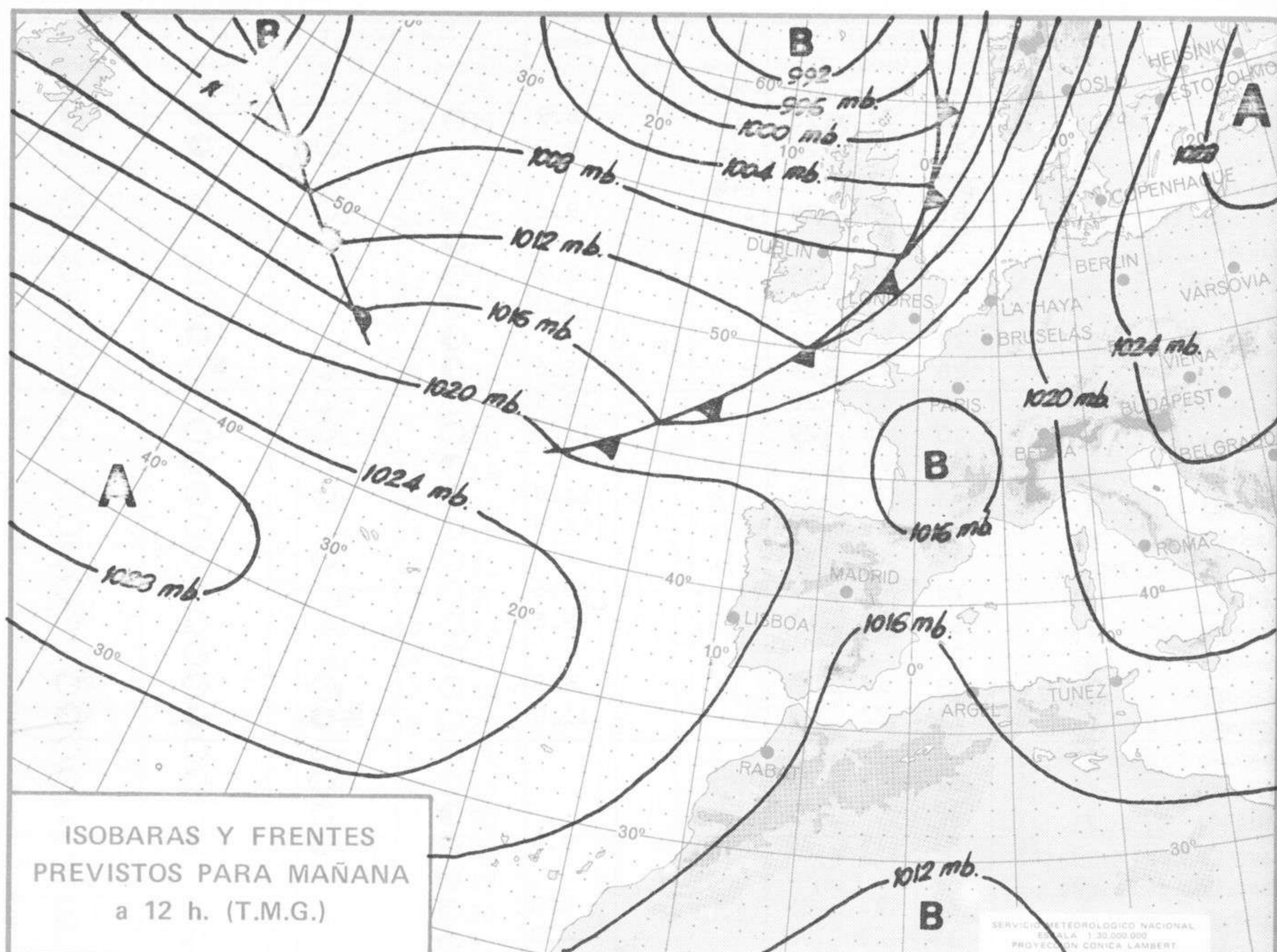
Estaciones	Temperaturas (°C)			Precipitación (l/m ²)		Horas de sol ayer	Meteoros significativos			
	Máxima de ayer	Mínima de hoy	12 horas de hoy	06 ayer a 06 hoy	Hoy 06-12		18 horas de ayer	00 horas de hoy	06 horas de hoy	12 horas de hoy
La Coruña	22	14	21				☉	☉	☉	☉
Monteventoso	20	11					☉	☉	☉	☉
Lugo (Punto Centro)	21	7	19			8.8	☉	☉	☉	☉
Santiago de Compostela (A)	22	11	19			5.8	☉	☉	☉	☉
Pontevedra	24						☉	☉	☉	☉
Vigo (A)	21	12	19				☉	☉	☉	☉
Orense							☉	☉	☉	☉
Ponferrada	26	X					☉	☉	☉	☉
Asturias (A)	24	11	18	ip		0.0	☉	☉	☉	☉
Gijón	19			ip			☉	☉	☉	☉
Santander (A)	21		20	1	1		☉	☉	☉	☉
Santander	21	15	19	1		0.0	☉	☉	☉	☉
Bilbao (A)	21	14	21	2		0.0	☉	☉	☉	☉
San Sebastian/Igueldo	20	15	19	2		1.1	☉	☉	☉	☉
San Sebastian (A)	24	17	21	6		4.3	☉	☉	☉	☉
León (A)	29	9	20			12.5	☉	☉	☉	☉
Zamora	28	13	23			14.2	☉	☉	☉	☉
Palencia	30	14	21				☉	☉	☉	☉
Burgos (A)	31	12	18				☉	☉	☉	☉
Burgos	32	13	20				☉	☉	☉	☉
Valladolid (A)	32	8	21			12.7	☉	☉	☉	☉
Valladolid	32	12	23			13.8	☉	☉	☉	☉
Soria	33	13	20			12.0	☉	☉	☉	☉
Salamanca (A)	31	10	23			12.9	☉	☉	☉	☉
Avila	29	12	19			12.8	☉	☉	☉	☉
Segovia	32	13	20			12.8	☉	☉	☉	☉
Navacerrada	23	7	13			13.0	☉	☉	☉	☉
Madrid/Barajas	37	14	27			12.7	☉	☉	☉	☉
Madrid (Cdad. Universitaria)	36	13	27				☉	☉	☉	☉
Guadalajara	36						☉	☉	☉	☉
Toledo	35	18	26			12.0	☉	☉	☉	☉
Cuenca	35	13				11.7	☉	☉	☉	☉
Molina de Aragón	34		24				☉	☉	☉	☉
Ciudad Real	37	14	24			12.2	☉	☉	☉	☉
Albacete (A)	40	17				10.6	☉	☉	☉	☉
Cáceres	33	14	26				☉	☉	☉	☉
Badajoz (A)	37	19	26			12.7	☉	☉	☉	☉
Vitoria (A)	30	13	20	1			☉	☉	☉	☉
Logroño	35	17	22	1		9.6	☉	☉	☉	☉
Logroño (A)	35	16	21	7		9.8	☉	☉	☉	☉
Pamplona	35	15		6		9.0	☉	☉	☉	☉
Huesca (A)		16	26	ip		11.9	☉	☉	☉	☉
Daroca		16	25			11.1	☉	☉	☉	☉
Zaragoza (A)		18	25			11.4	☉	☉	☉	☉
Zaragoza		18	25				☉	☉	☉	☉
Calamocha	36	12	25			11.1	☉	☉	☉	☉
Teruel	35		26				☉	☉	☉	☉
Lérida	38	20	28			11.2	☉	☉	☉	☉
Gerona (A)	35	19					☉	☉	☉	☉
Barcelona		23				11.4	☉	☉	☉	☉
Barcelona (A)	28	X	25			11.8	☉	☉	☉	☉
Reus (A)	29	20	28	ip			☉	☉	☉	☉
Tarragona	29		25				☉	☉	☉	☉
Tortosa		21	31			8.2	☉	☉	☉	☉

SÍMBOLOS UTILIZADOS EN LOS CUADROS DE METEOROS SIGNIFICATIVOS

- ☉ Llovizna ☉ Neblina ☉ Relámpagos ▲ Granizo ☉ Despejado ☉ Nuboso ☉ NW 30 nudos
- ☉ Lluvia ☉ Niebla ☉ Tormenta ✱ Nieve ☉ Poco nuboso ☉ Cubierto ☉ SW 50 nudos
- ☉ NE 35 nudos ☉ SE 65 nudos

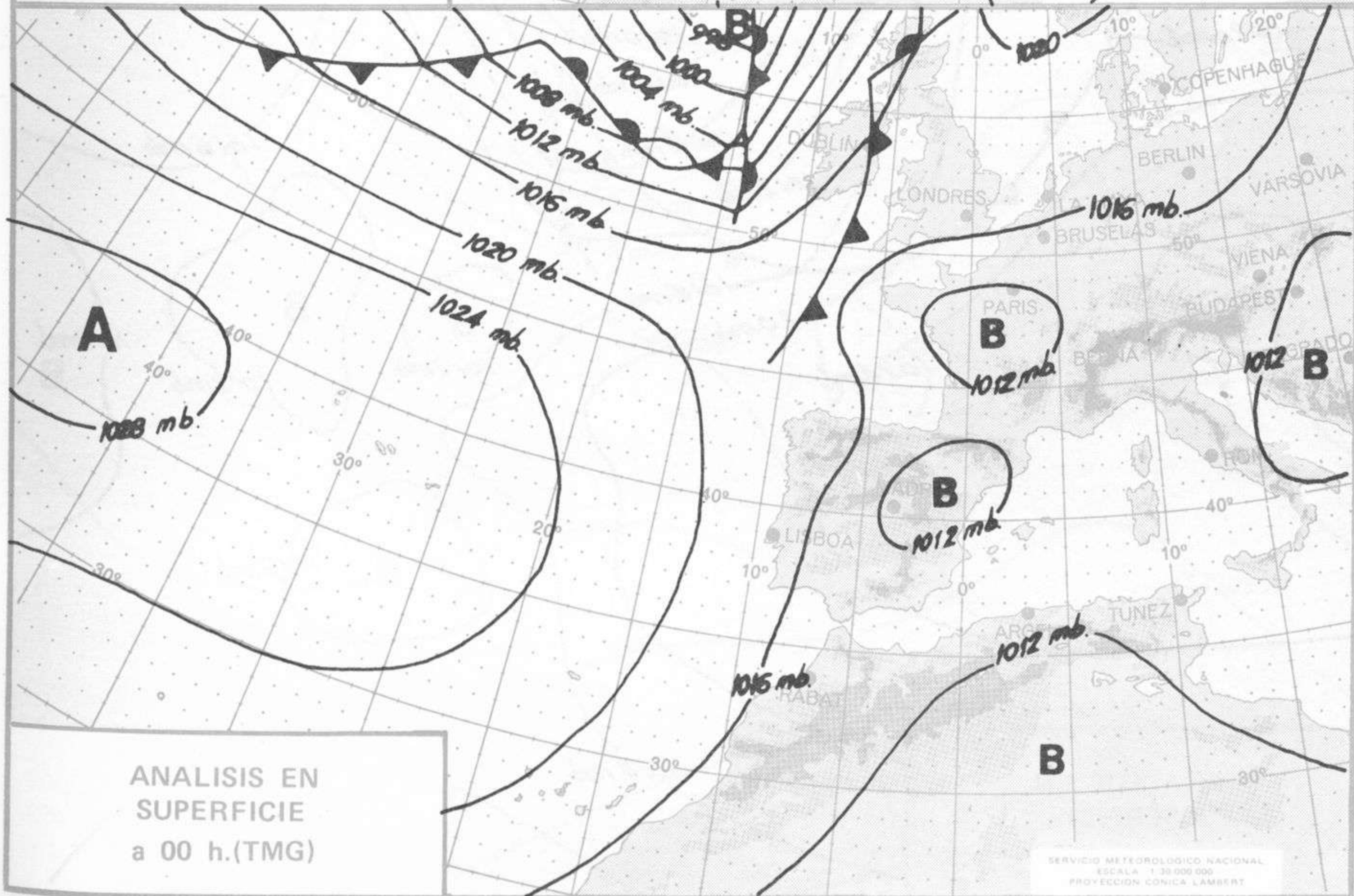
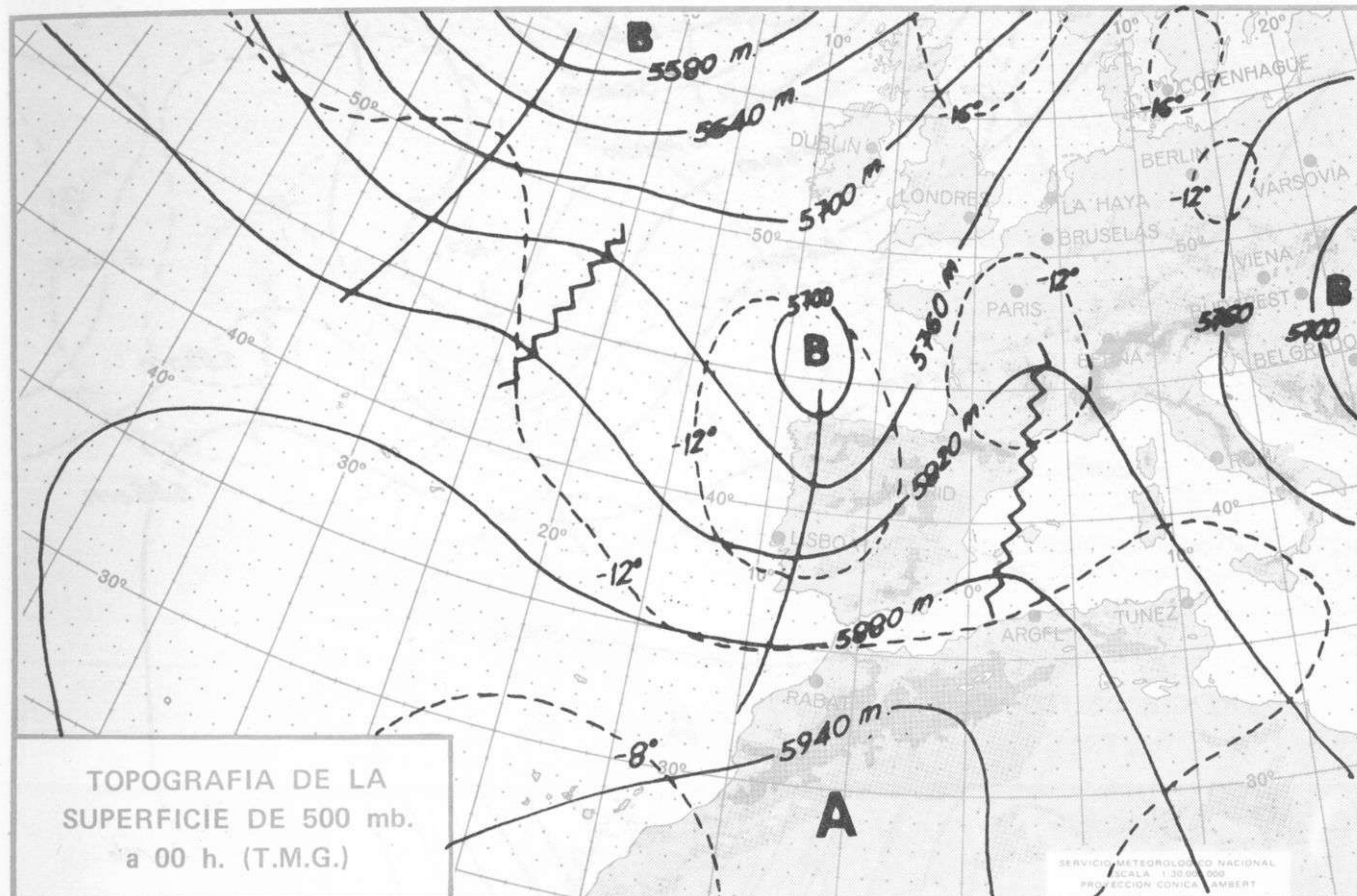
Estaciones	Temperaturas (°C)			Precipitación (l/m ²)		Horas de sol ayer	Meteoros significativos			
	Máxima de ayer	Mínima de hoy	12 horas de hoy	06 ayer a 06 hoy	Hoy 06-12		18 horas de ayer	00 horas de hoy	06 horas de hoy	12 horas de hoy
Castellón de la Plana	30	21	28	ip		8.9	☾		☾	☾
Valencia (A)	31	19	28	ip		8.0	☾	☉	☾	☾
Valencia	29			ip			☾			
Alicante (A)	31	20	28			8.5	☾	☉	☉	☉
Alicante	30						☾			
Murcia (A)	37	19	35			7.2	☾		☉	☉
Murcia	37	21	34			8.0	☾		☉	☉
Cartagena	29	20	24				☾			☉
San Javier	28	19	29			5.6	☾	☉	☾	☉
Sevilla (A)	38	19	28			13.8	☉	☉	☉	☉
Córdoba (A)	40	16	29			11.0	☉	☉	☉	☉
Jaén	39	20					☾		☉	
Granada (A)		20	29			12.0	☉	☉	☉	☉
Huelva	37	19	28			14.0	☉		☉	☉
Jerez de la Frontera (A) ...	36	18	28				☉	☉	☉	☉
Cádiz	28	21	24			13.5	☉		☉	☉
San Fernando	30	20	26			9.5	☉		☉	☉
Tarifa	26						☉		☉	☉
Málaga (A)	29	18	33			9.0	☉	☉	☉	☉
Almería (A)	29	22	27			11.0	☉	☾	☾	☾
Palma de Mallorca (A)	32		30				☉	☉	☉	☉
Mahón (A)	32		29				☉	☉	☉	☉
Ibiza (A)	30		30				☾	☾	☉	☉
Santa Cruz de Tenerife (A)...	23	15	20			9.0	☾	☾	☾	☾
Santa Cruz de Tenerife	27		28				☾			☾
Las Palmas (A)	23	20	25			0.0	☾	☾	☾	☾
Fuerteventura (A)	30	23	26			4.0	☾		☾	☾
Lanzarote (A)	27	29	25				☾		☾	☾
Ceuta	26						☉			☉
Melilla	27		29				☾	☉		☉

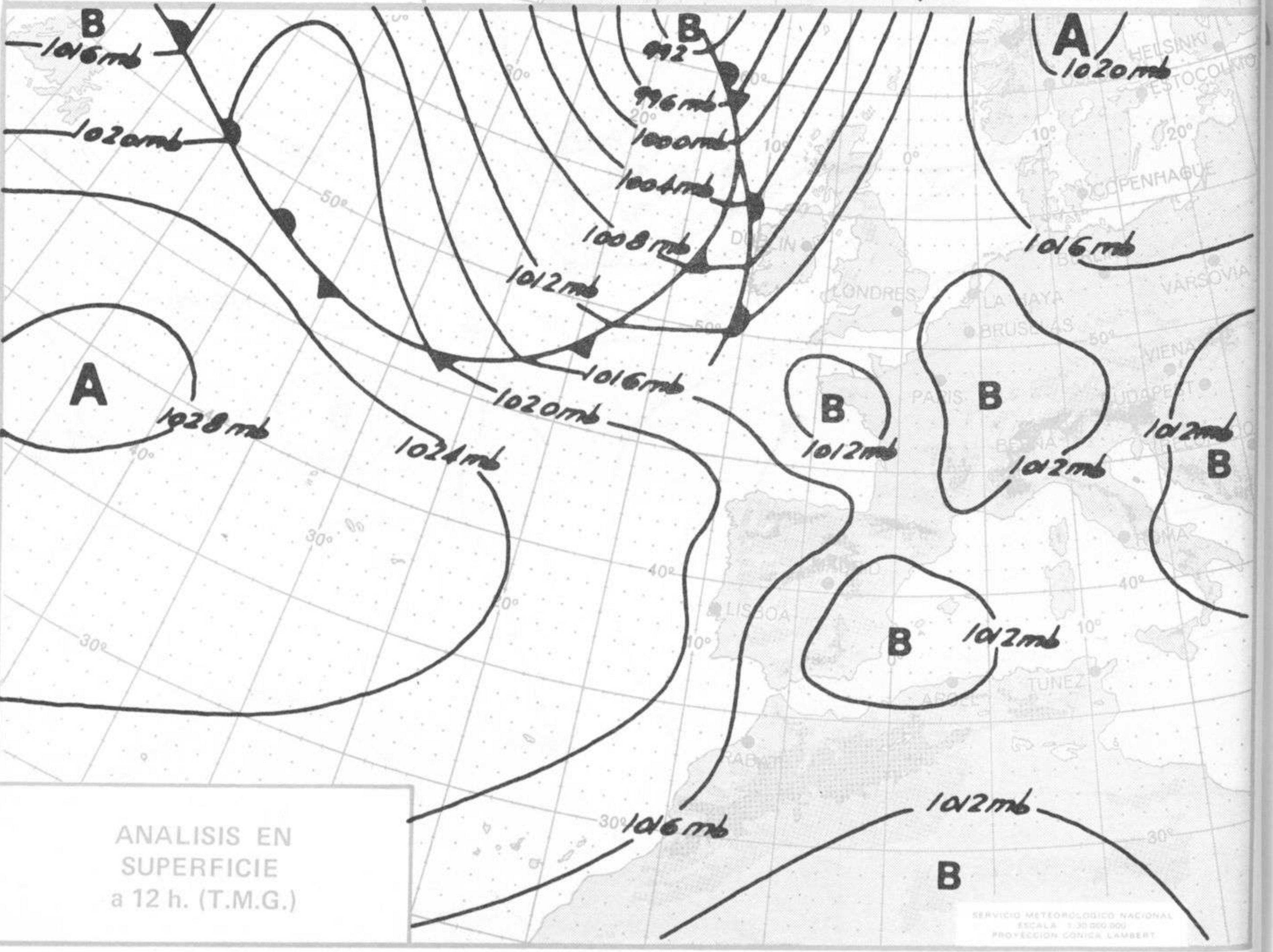
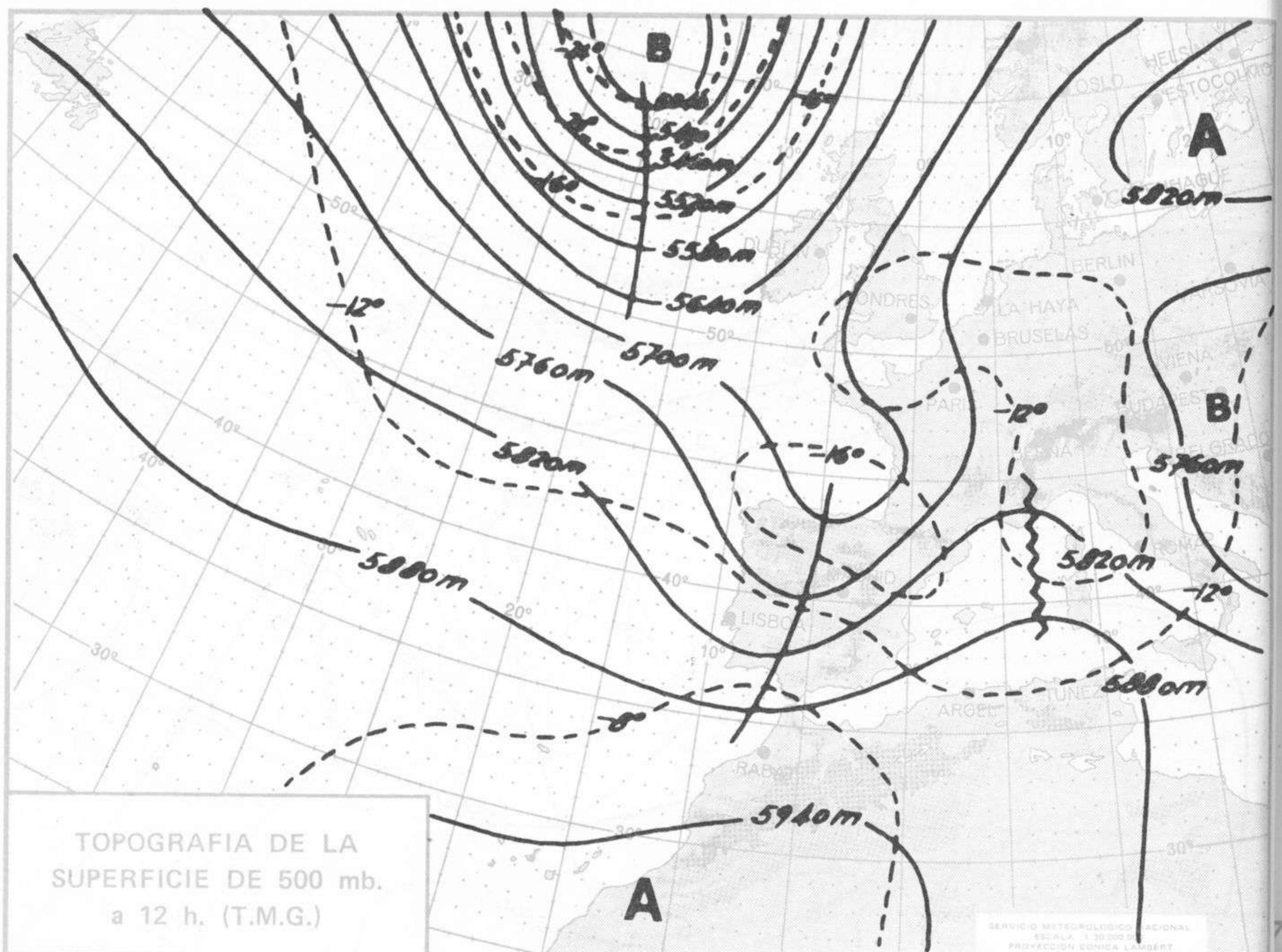


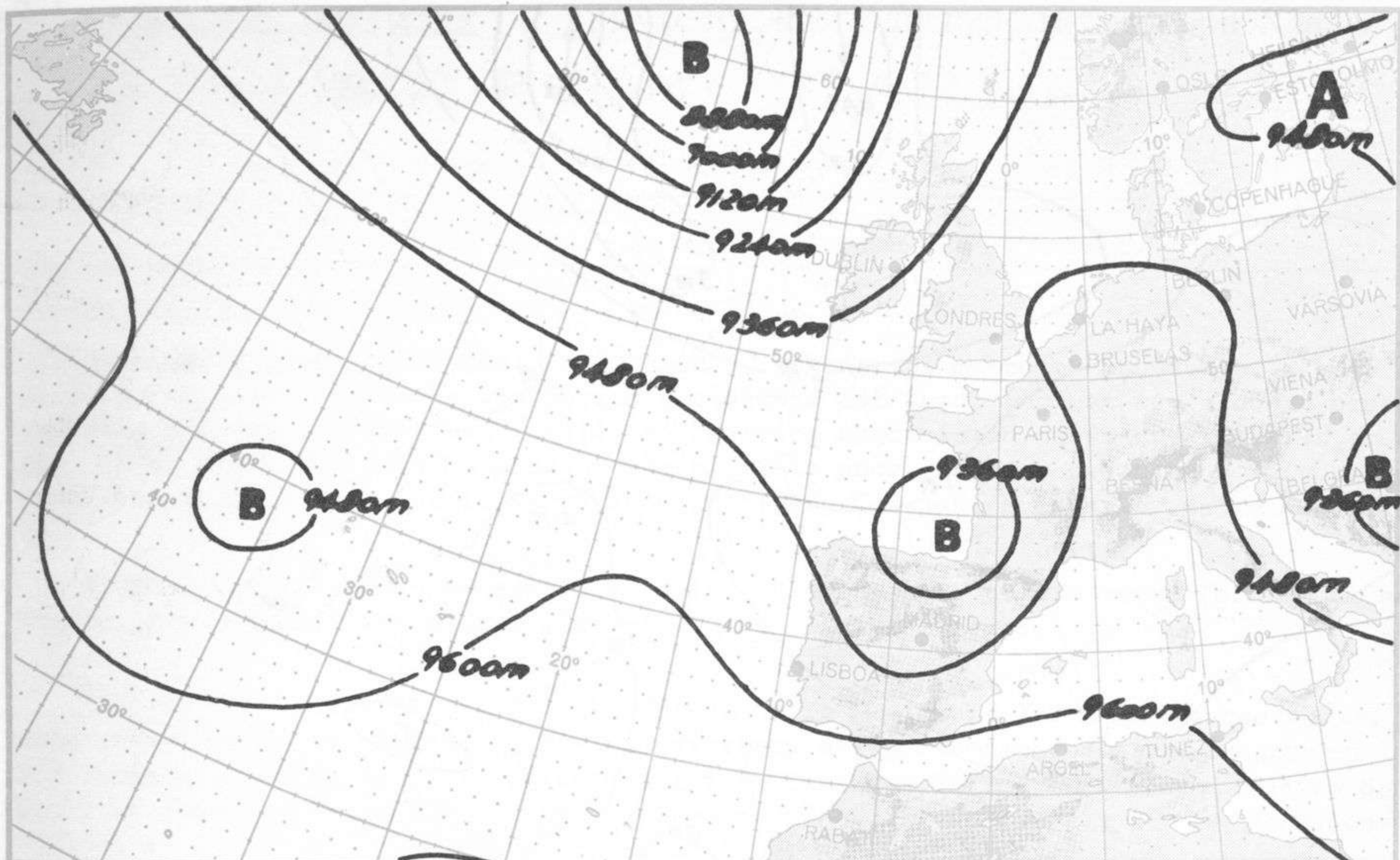




Dirección postal: Centro de Análisis y Predicción (Ciudad Universitaria), Apartado 285 - Madrid - 3 - (España) - Teléfono: 244 35 00
Fonometeo local: teléfono 094 - Fonometeo España: teléfono 232 69 40 de Madrid



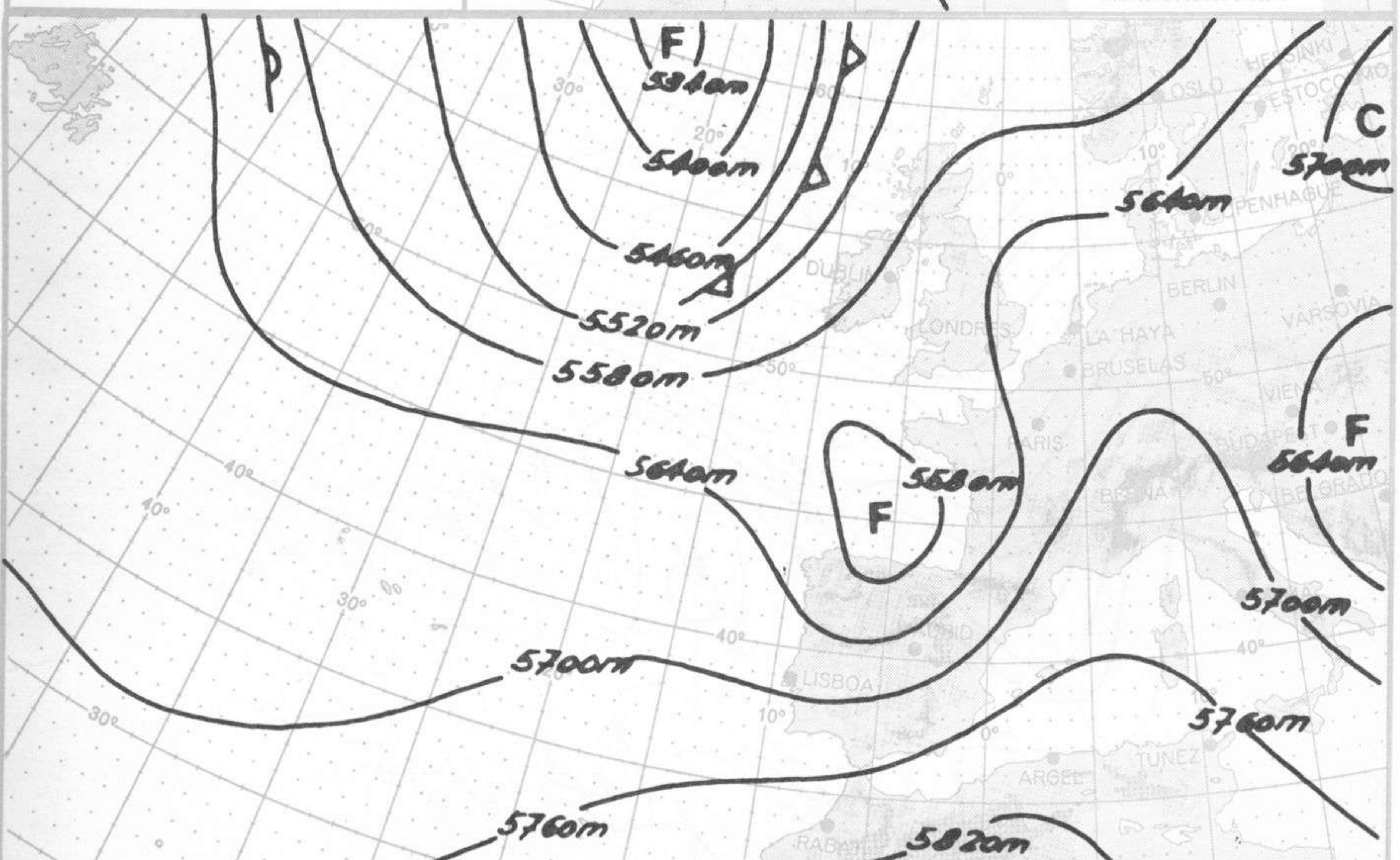




TOPOGRAFIA DE LA SUPERFICIE DE 300 mb. a 12 h. (T.M.G.)

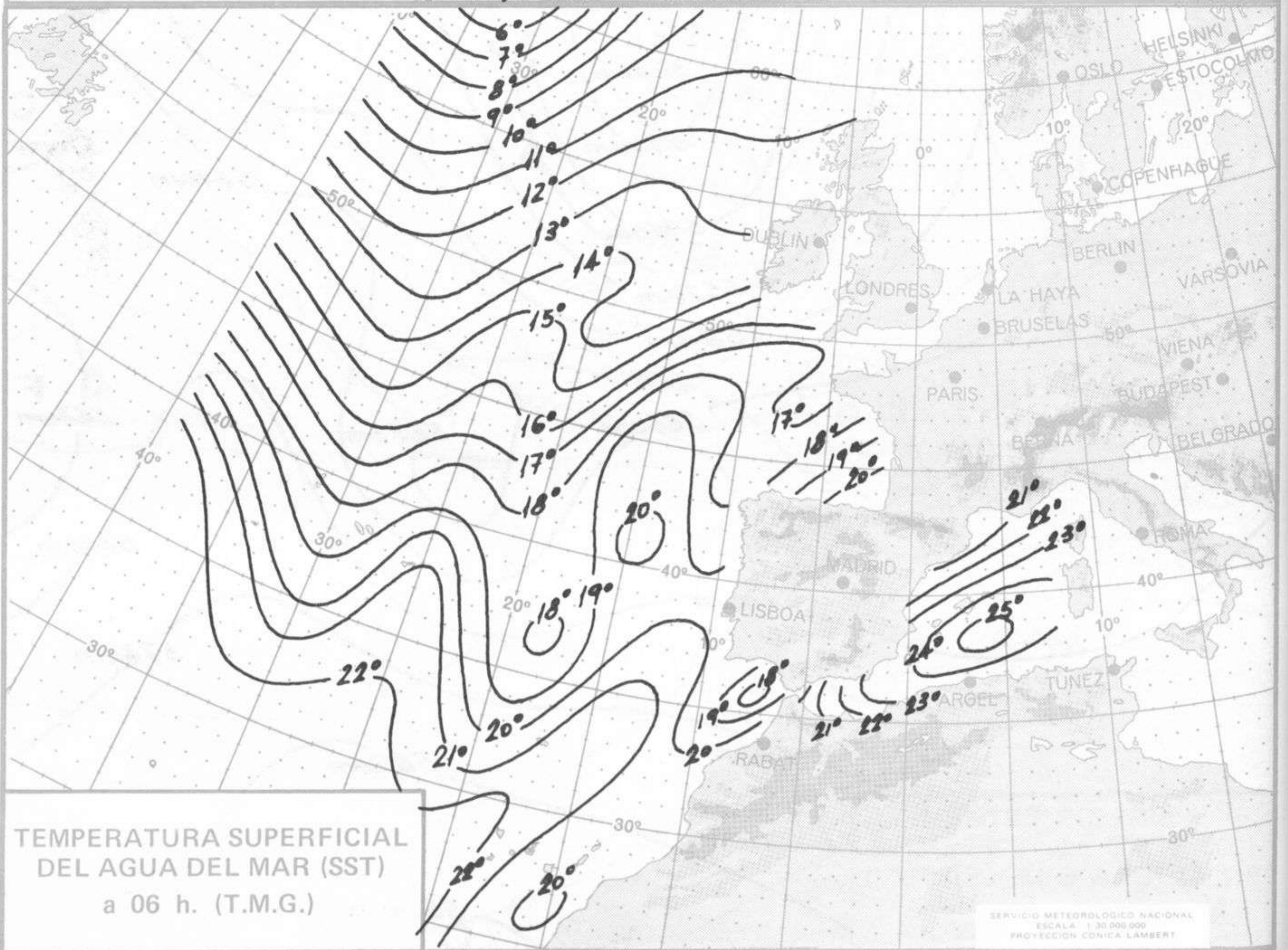
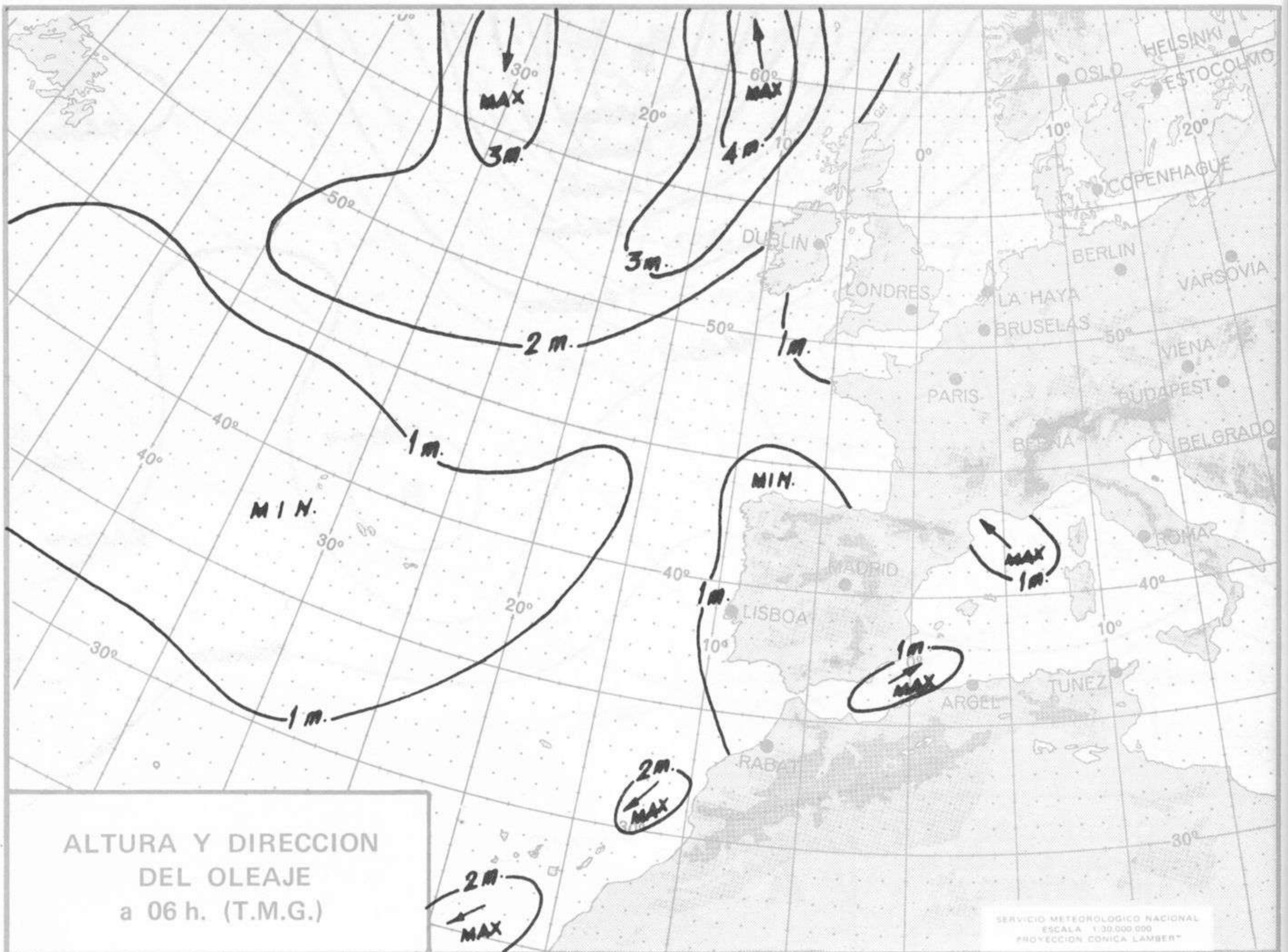
(→ Corriente en chorro)

SERVICIO METEOROLÓGICO NACIONAL
ESCALA 1:3000000
PROYECCIÓN CÓNICA LAMBERT



ESPESOR ENTRE 1000 Y 500 mb. Y FRENTE EN ALTURA a 12 h. (T.M.G.)
F: aire denso (frio) - C: aire ligero (cálido)

SERVICIO METEOROLÓGICO NACIONAL
ESCALA 1:3000000
PROYECCIÓN CÓNICA LAMBERT





COMPLEMENTO A LA INFORMACION TECNICA DIARIA



Dirección postal: Centro de Análisis y Predicción (Ciudad Universitaria), Apartado 285 - Madrid - 3 - (España) - Teléfono: 244 35 00
 Fonometeo local: teléfono 094 - Fonometeo España: teléfono 232 69 40 de Madrid

MADRID, Jueves 5 de JULIO de 1.973

		R A D I O S O N D E O S																
		Sondeos a 00 horas (TMG)					Sondeos a 12 horas (TMG)											
		Presiones tipo					Puntos notables											
		PPP	hhh	TT	DD	dd ff	PPP	TT	DD	PPP	TT	DD						
La Coruña 08.001	1000	164	15	26	33	02	1013	14	13	1000	168	20	58	00	00	1013	21	58
	850	1522	8	32	31	07	965	14	57	850	1537	7	31	30	11	844	12	44
	700	3102	-1	38	30	11	772	4	14	700	3116	0	59	32	14	745	3	57
	500	5700	-19	68	31	13	739	3	56	500	5760	-17	67	33	28	574	-9	66
	400	7320	-31	66	31	16	657	5	08	400	7360	-29	67	32	40	342	-37	69
	300	9320	-41		31	35	623	-6	70	300								
	250	10550	-46		31	64	316	-40	65	250								
	200	12030	-50		31	45	219	-49		200								
	150	13890	-54		30	23	163	-53		150								
	100	16470	-59		29	30	100	-59		100								
	70									70								
50									50									
30									30									
20									20									
Madrid / Barajas 08.221	1000	133					942	25	68	1000	92					941	26	70
	850	1552	19		24	14	889	22	74	850	1503	16	65	00	00	931	22	74
	700	3148	6		23	24	500	-15		700	3106	4		28	12	741	4	57
	500	5800	-15		22	48	358	-30		500	5760	-12		26	33	733	6	74
	400	7450	-26		24	65	285	-45		400	7530	-25		26	31	561	-3	
	300	9480	-42		26	65	210	-55		300	9460	-40		27	42	272	-45	
	250	10690	-53		25	60	145	-52		250	10680	-48		27	34	231	-52	
	200	12130	-55		26	55	1182	-61		200	12130	-54		26	36	163	-57	
	150	13980	-52		27	50				150	13960	-57		26	35	126	-57	
	100	16530	-1		25	30				100								
	70									70								
50									50									
30									30									
20									20									
Palma de Mallorca/Bon Bonet 08.302	1000									1000	101	30	61	29	16	1006	31	62
	850									850	1526	21		20	14	904	23	64
	700									700	3173	10		23	35	798	19	
	500									500	5840	-16		24	33	648	4	
	400									400	7500	-24		26	29	497	-16	
	300									300	9540	-38		25	35	456	-18	
	250									250	10770	-47		24	19	196	-57	
	200									200	12219	-56		24	29	170	-52	
	150									150	14060	-54		24	46	105	-61	
	100									100								
	70									70								
50									50									
30									30									
20									20									
Santa Cruz de Tenerife 60.020	1000	156	25		26	06	1014	25	60	1000	157	27	67	04	04	1014	28	62
	850	1573	23		36	20	952	25		850	1563	22		34	16	918	20	
	700	3223	10		36	10	921	23		700	3221	13	63	34	10	827	23	
	500	5840	-7		25	20	874	25		500	5940	-6	56	28	16	787	20	
	400	7450	-20		25	20	732	14		400	7640	-20	31	27	24	599	2	20
	300	9530	-35		27	40	623	3	11	300	9730	-33		28	30	486	-8	56
	250	10770	-45		28	35	583	1	57	250	10980	-45		28	30	373	-23	26
	200	12330	-56		28	30	417	-17	00	200	12430	-59		28	35	323	-30	
	150						341	-28	00	150	14190	-62		12	08	288	-34	
	100						322	-31		100	16570	-71		12	20	193	-61	
	70						170	-63		70						131	-74	
50									50									
30									30									
20									20									

V I E N T O E N A L T I T U D																
Estación	Tipo de Sonda	Indicativo	dia/hora	Tierra dd ff	1000m dd ff	1500m dd ff	2000m dd ff	3000m dd ff	4000m dd ff	5500m dd ff	7000m dd ff	9000m dd ff	10500m dd ff	12.000m dd ff	13500m dd ff	16000m dd ff

