



BOLETIN DIARIO

AÑO XXII

2ª Epoca

Núm. 168.

MADRID, DOMINGO 17 de JUNIO de 1.973

Dirección postal: Centro de Análisis y Predicción (Ciudad Universitaria), Apartado 285 - Madrid - 3 - (España) - Teléfono: 244 35 00
 Fonometeo local: teléfono 094 - Fonometeo España: teléfono 232 69 40 de Madrid

TIEMPO PASADO (de 12 horas de ayer a 12 horas, T.M.G., de hoy):

Nubosidad y precipitaciones: Ayer el cielo estuvo poco nuboso en Galicia, hubo nieblas persistentes en el Cantábrico, abundante nubosidad en el resto de la vertiente atlántica y en la cuenca del Ebro con numerosas tormentas. En Teruel se recogieron 20 litros por metro cuadrado. En la vertiente mediterránea, Baleares y Canarias el cielo estuvo nuboso. Durante la noche y mañana de hoy ha cedido mucho la actividad tormentosa y solo se ha registrado en algún punto de la Ibérica y de La Mancha.

Vientos fuertes: No se registraron.

Temperaturas destacables: Han sido muy próximas a las normales. Ayer se alcanzaron 34º en Orense y pasaron de los 30º también en Badajoz, Zaragoza, Lérida, Gerona, Murcia, Sevilla y Córdoba. Las mínimas de hoy han sido de 9º en Lugo y Soria. A las 12 horas de hoy la temperatura más alta correspondía con 32º en Almería y la más baja Coruña con 17º.

PRONOSTICO PARA MAÑANA:

Alguna nubosidad en la región del Estrecho con vientos moderados de Levante. En las demás regiones cielo poco nuboso o despejado con aumento de temperatura.

TENDENCIA PARA LOS DIAS19 Y 20.

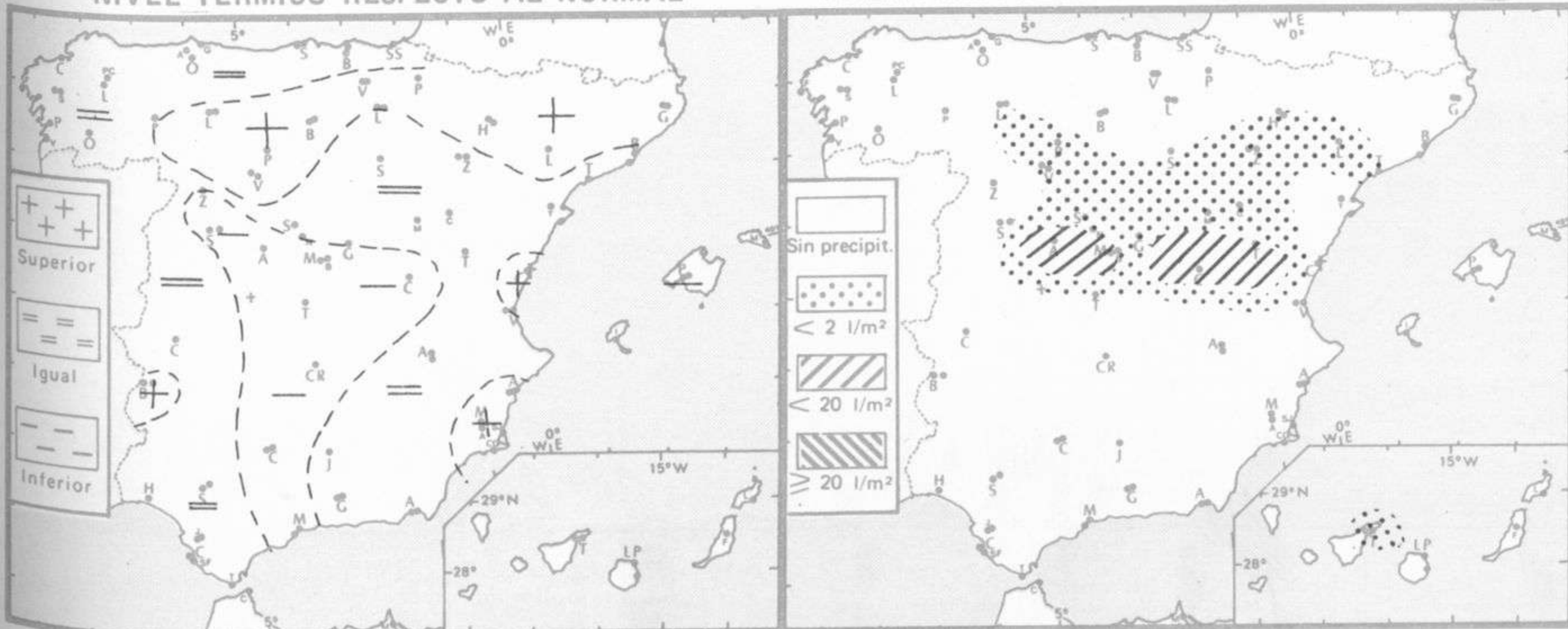
Día 19: Continuará con análogas características.

Día 20: Aumento de nubosidad en Galicia, Levante moderado o fuertes en el Estrecho.

Poco nuboso en las demás regiones.

NIVEL TERMICO RESPECTO AL NORMAL

AREAS CON PRECIPITACION (12 h. ayer a 12 h. hoy)

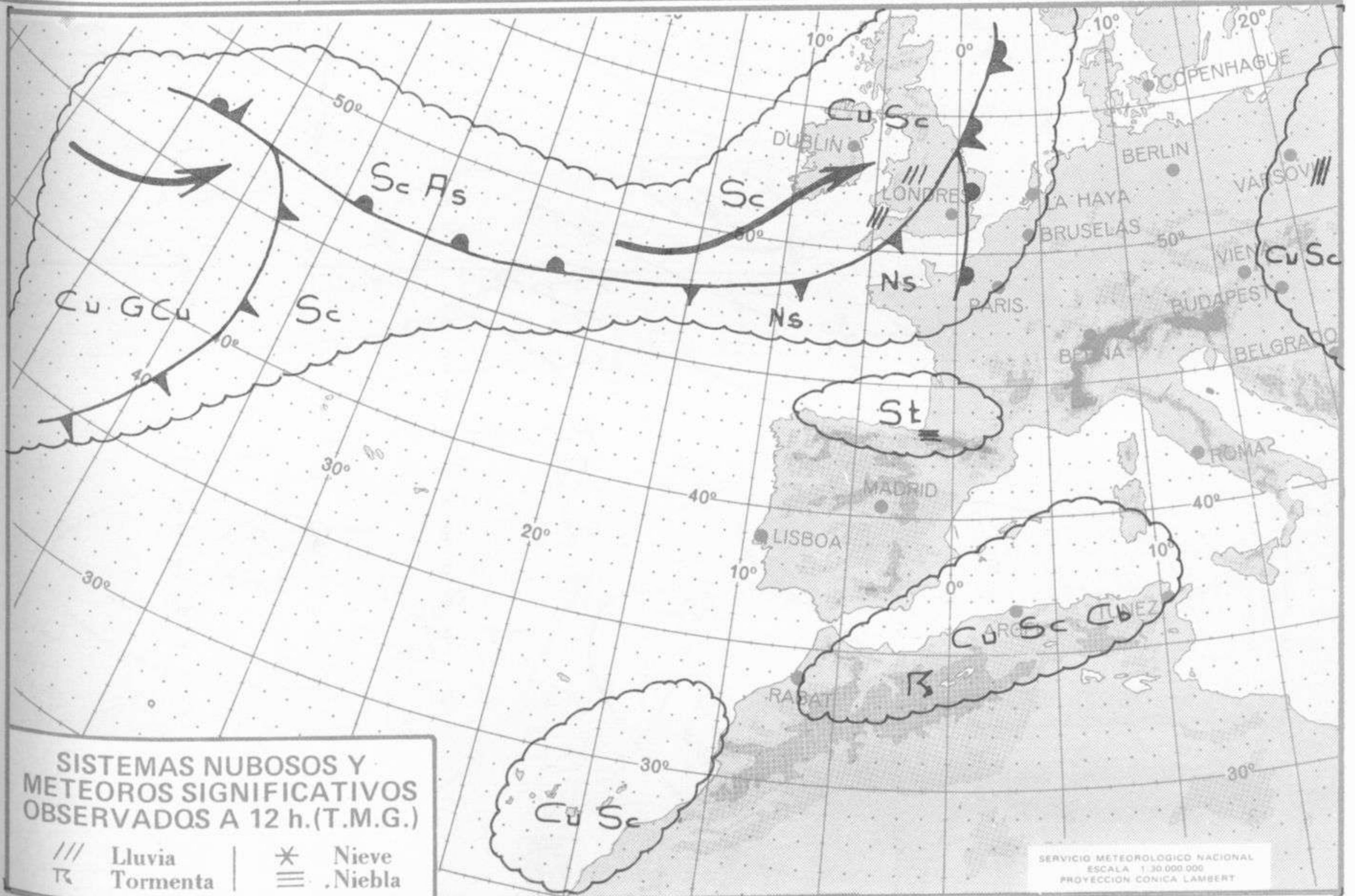


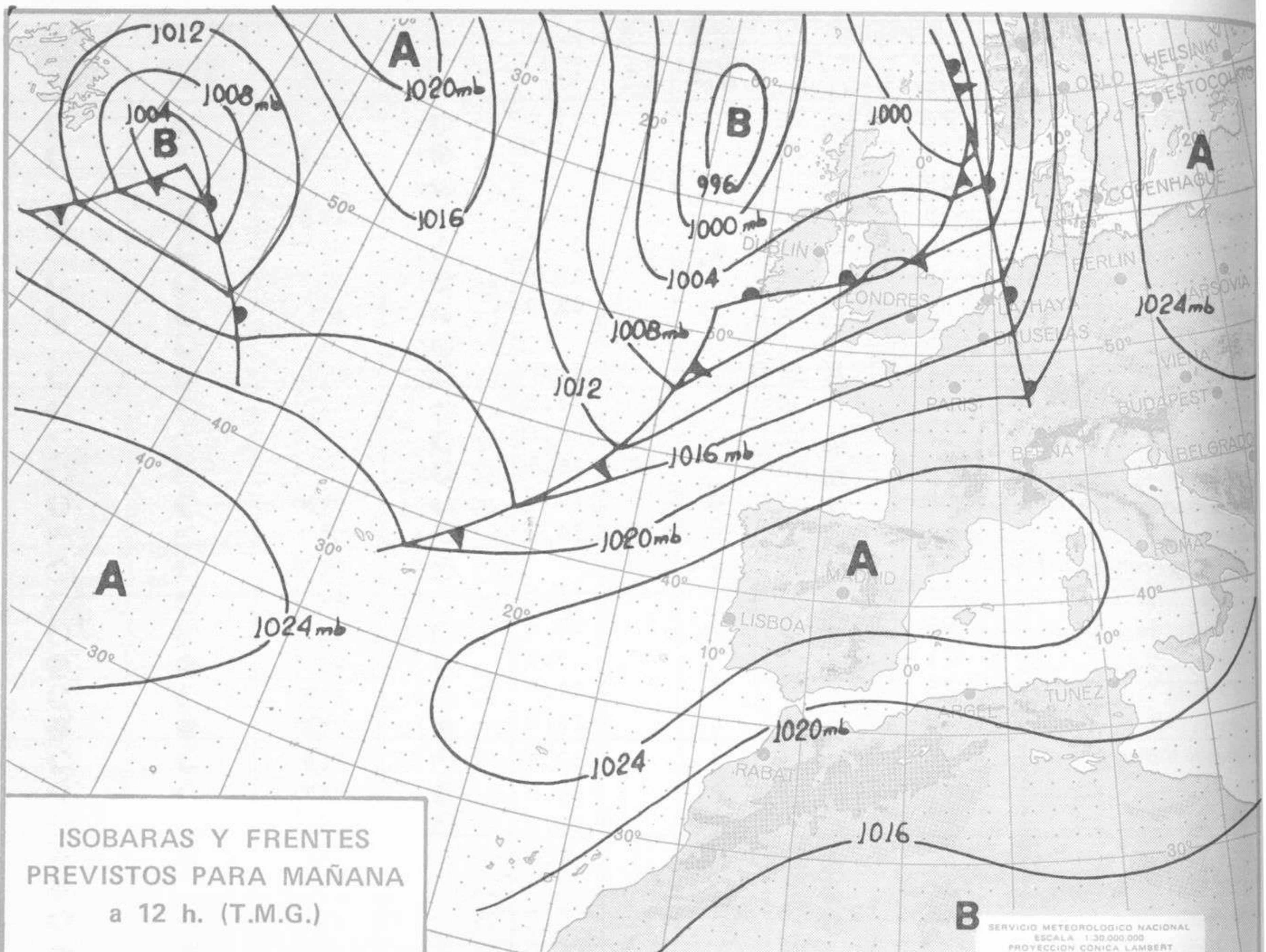
Estaciones	Temperaturas (°C)			Precipitación (l/m ²)		Horas de sol ayer	Meteoros significativos			
	Máxima de ayer	Mínima de hoy	12 horas de hoy	06 ayer a 06 hoy	Hoy 06-12		18 horas de ayer	00 horas de hoy	06 horas de hoy	12 horas de hoy
La Coruña	18	14	17				☉	☉	☉	☉
Monteventoso	17	8	18				☉		☉	☉
Lugo (Punto Centro)	25	9	20			13.0	☉	☉	☉	☉
Santiago de Compostela (A)	24	11	21			11.3	☉	☉	☉	☉
Pontevedra	26	14				14.5	☉		☉	
Vigo (A)	22	11	25				☉	☉	☉	☉
Orense	34	9	26				☉		☉	☉
Ponferrada		14	27						☉	☉
Asturias (A)	17	13	17			0.0	☉		☉	☉
Gijón			18						☉	☉
Santander (A)	20		18				☉		☉	☉
Santander	23	15	18			2.0	☉	☉	☉	☉
Bilbao (A)	23	15	22			2.6	☉	☉	☉	☉
San Sebastian/Igueldo	20	14	18			5.0	☉	☉	☉	☉
San Sebastian (A)	23	15	20			9.7	☉		☉	☉
León (A)	28	12	25	ip		0.7	☉	☉	☉	☉
Zamora	27	14				12.5	☉		☉	
Palencia	29									
Burgos (A)	25	6	22			12.6	☉	☉	☉	☉
Burgos	27	10	23			12.0	☉		☉	☉
Valladolid (A)	27	11	24	ip		11.6	☉		☉	☉
Valladolid	28	12	26	ip		10.7	☉	☉	☉	☉
Soria	24	9	24	2		5.9	☉		☉	☉
Salamanca (A)	26	12	26	5		11.5	R ☉	☉	☉	☉
Avila	20	10	21	7		5.5	☉		☉	☉
Segovia	23	11	23	1		4.7	☉		☉	☉
Navacerrada	15	10	16	9		2.1	R ☉		☉	☉
Madrid/Barajas	25	13	28			1.4	☉	☉	☉	☉
Madrid (Cdad.Universitaria)	26	13	27				☉	☉	☉	☉
Guadalajara	27	13		5			☉		☉	☉
Toledo	27	16	26			4.6	☉		☉	☉
Cuenca	22	11	24			2.0	☉		☉	☉
Molina de Aragón	23			1			☉		☉	☉
Ciudad Real	28	13	27			11.8	☉	☉	☉	☉
Albacete (A)	29	12	25	1		8.0	R ☉	☉	☉	☉
Cáceres	28	18	27				☉	☉	☉	☉
Badajoz (A)	31	18	31			11.6	☉		☉	☉
Vitoria (A)	24	12	19				☉	☉	☉	☉
Logroño	29	12	25			12.2	☉		☉	☉
Logroño (A)	29	12	23			12.3	☉		☉	☉
Pamplona	26	13	20			14.2	☉		☉	☉
Huesca (A)	29		24	1			☉		☉	☉
Daroca	27	13				9.3	☉		☉	☉
Zaragoza (A)	32	15	24			10.1	☉	☉	☉	☉
Zaragoza	31	14	24	ip			R ☉		☉	☉
Calamocha	24	10	23	4			☉	☉	☉	☉
Teruel	26	11		20			☉		☉	☉
Lérida	32	17	27			11.0	☉		☉	☉
Gerona (A)	31	16	29				☉		☉	☉
Barcelona										
Barcelona (A)	25	14	26			10.8	☉	☉	☉	☉
Reus (A)	28	16	28			12.0	☉		☉	☉
Tarragona	26	16	24			10.0	☉		☉	☉
Tortosa	29	16	31			X	☉		☉	☉

SÍMBOLOS UTILIZADOS EN LOS CUADROS DE METEOROS SIGNIFICATIVOS

- ☉ Llovizna ☉ Neblina ☉ Relámpagos ▲ Granizo ☉ Despejado ☉ Nuboso ☉ NW 30 nudos
- ☉ Lluvia ☉ Niebla ☉ Tormenta * Nieve ☉ Poco nuboso ☉ Cubierto ☉ SW 50 nudos
- ☉ NE 35 nudos ☉ SE 65 nudos

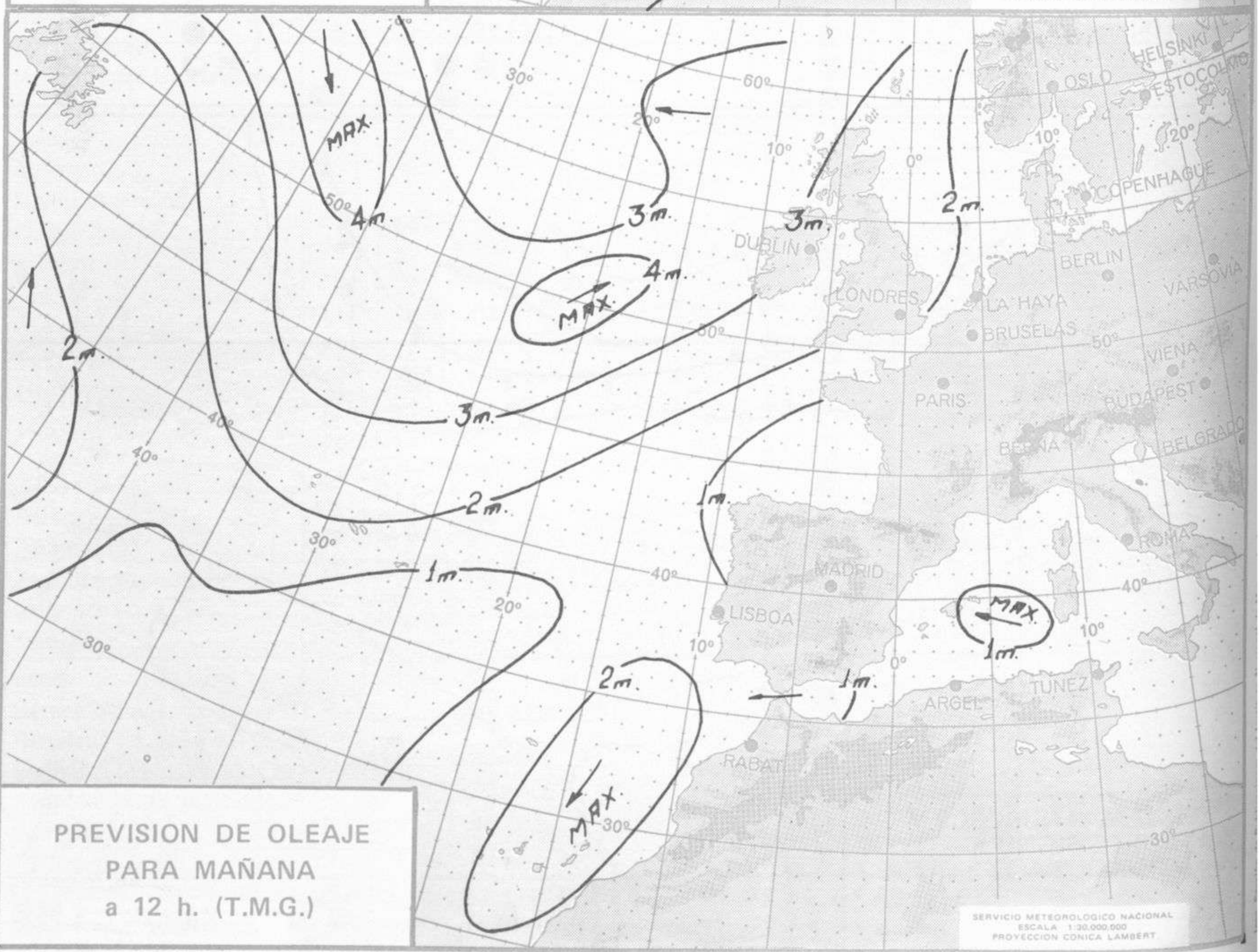
Estaciones	Temperaturas (°C)			Precipitación (l/m²)		Horas de sol ayer	Meteoros significativos			
	Máxima de ayer	Mínima de hoy	12 horas de hoy	06 ayer a 06 hoy	Hoy 06-12		18 horas de ayer	00 horas de hoy	06 horas de hoy	12 horas de hoy
Castellón de la Plana	29	18	26			9.4	☉		☉	☉
Valencia (A)	28	17	27			6.5	☉	☉	☉	☉
Valencia	28						☉			
Alicante (A)	28	18	25			12.3	☉	☉	☉	☉
Alicante	29	18				11.6	☉		☉	
Murcia (A)	30	17	25			10.8	☉		☉	☉
Murcia	31	18	26			11.8	☉		☉	☉
Cartagena	25	17					☉		☉	
San Javier	27	18	24			10.2	☉	☉	☉	☉
Sevilla (A)	33	18	30			11.5	☉	☉	☉	☉
Córdoba (A)	32	17	30			12.0	☉		☉	☉
Jaén	29	20	28			10.1	☉		☉	☉
Granada (A)	28	15	27	ip		10.4	☉	☉	☉	☉
Huelva	27	20	28			14.2	☉		☉	☉
Jerez de la Frontera (A) ...	31	17	30				☉	☉	☉	☉
Cádiz	24	20	23			13.5	☉		☉	☉
San Fernando	26	19	30			10.9	☉		☉	☉
Tarifa	21	18	21			9.8	☉		☉	☉
Málaga (A)	26	17	25			11.2	☉	☉	☉	☉
Almería (A)	26	20	32			13.0	☉	☉	☉	☉
Palma de Mallorca (A)	29	14	31			12.8	☉	☉	☉	☉
Mahón (A)	29	19	25			13.8	☉	☉	☉	☉
Ibiza (A)	27	19	26			12.2	☉	☉	☉	☉
Santa Cruz de Tenerife (A)...		13	14	4	2	4.0		☉	☉	☉
Santa Cruz de Tenerife			22						☉	☉
Las Palmas (A)		19	22			6.0		☉	☉	☉
Fuerteventura (A)		19	23			6.0		☉	☉	☉
Lanzarote (A)		17	23			4.2		☉	☉	☉
Ceuta	24	14	23			7.0	☉	☉	☉	☉
Melilla	25		22		ip		☉	☉	☉	☉





ISOBARAS Y FRENTES
PREVISTOS PARA MAÑANA
a 12 h. (T.M.G.)

B SERVICIO METEOROLOGICO NACIONAL
ESCALA 1:30.000.000
PROYECCION CONICA LAMBERT



PREVISION DE OLEAJE
PARA MAÑANA
a 12 h. (T.M.G.)

SERVICIO METEOROLOGICO NACIONAL
ESCALA 1:30.000.000
PROYECCION CONICA LAMBERT

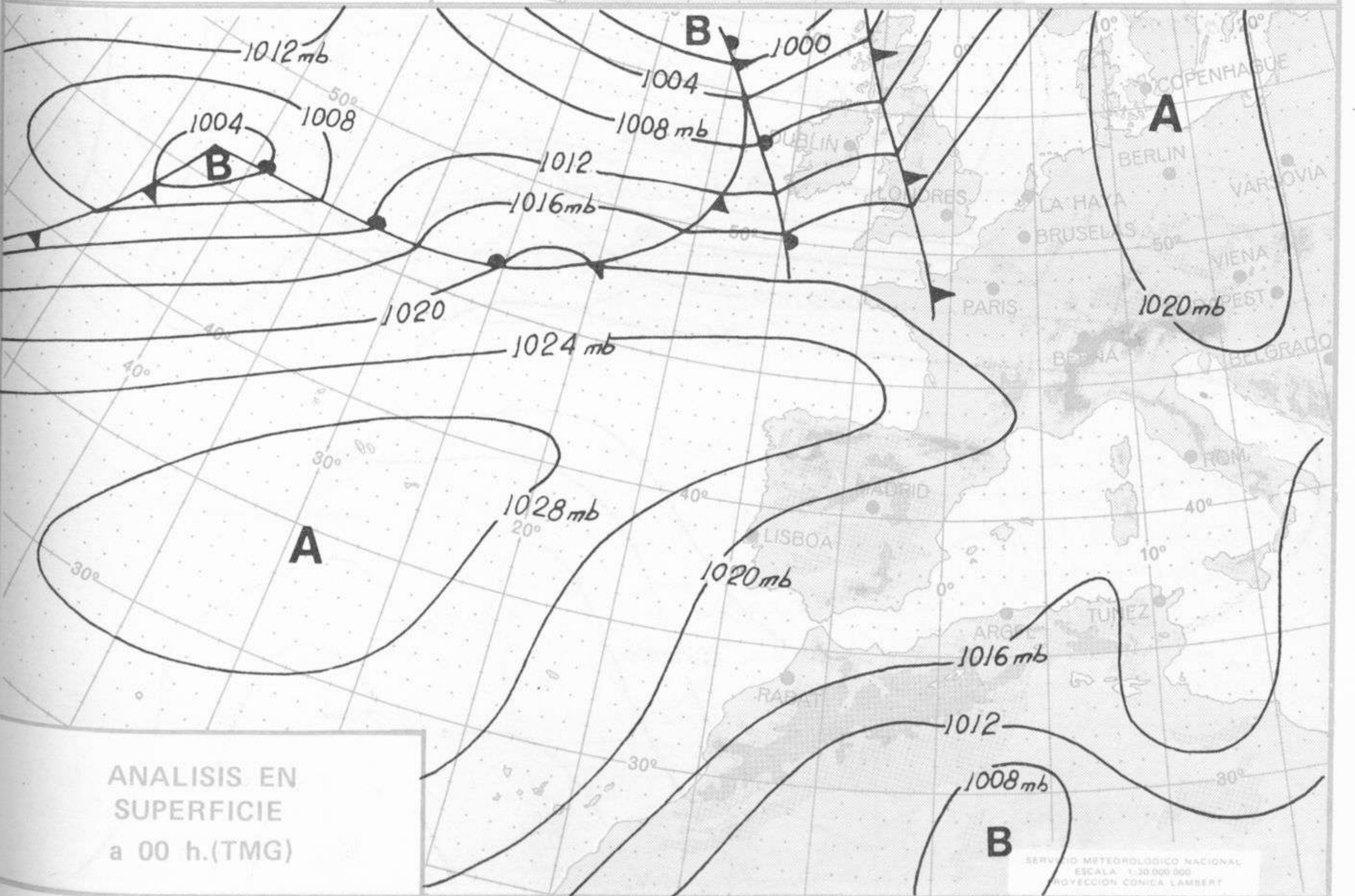
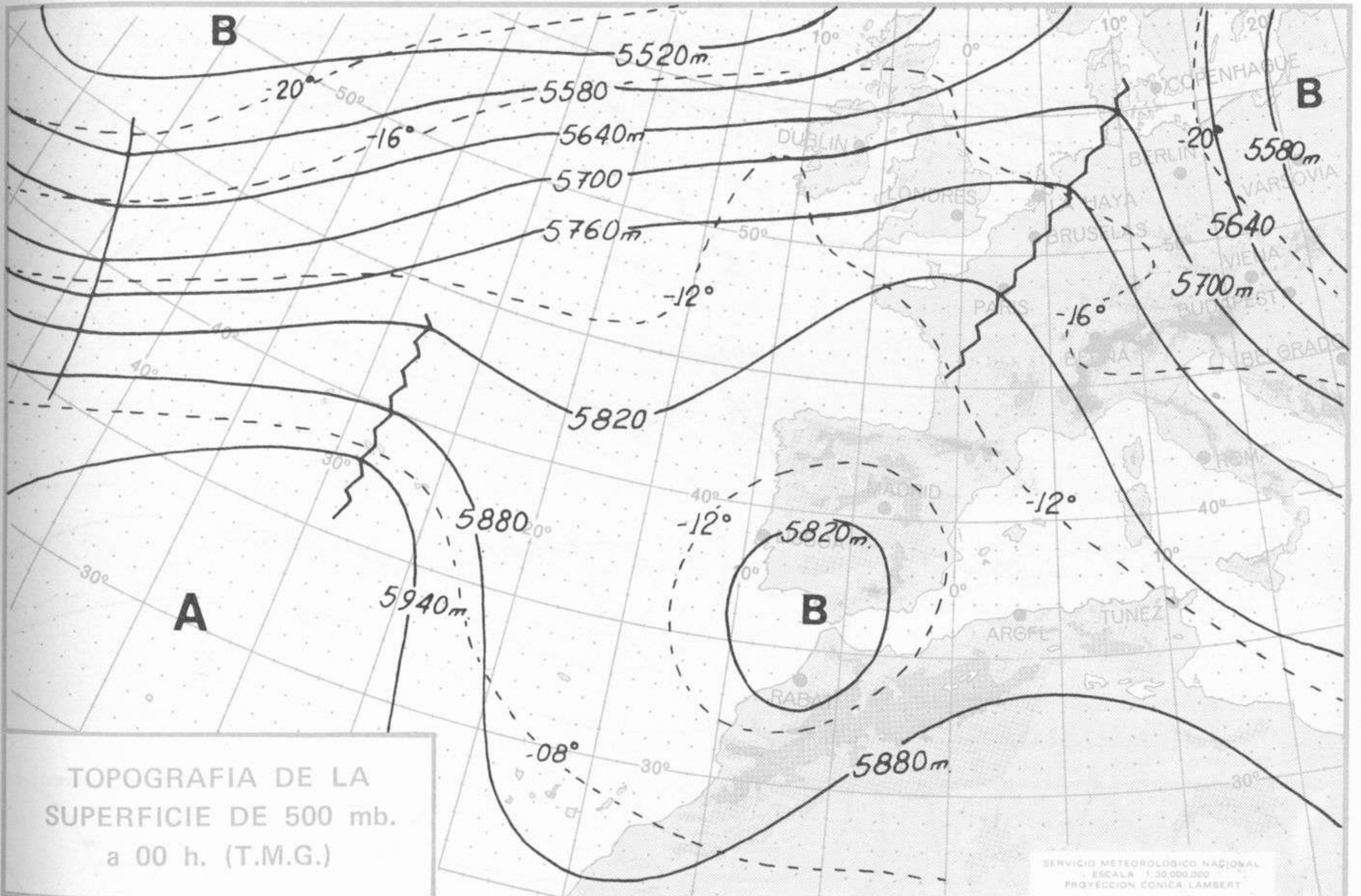


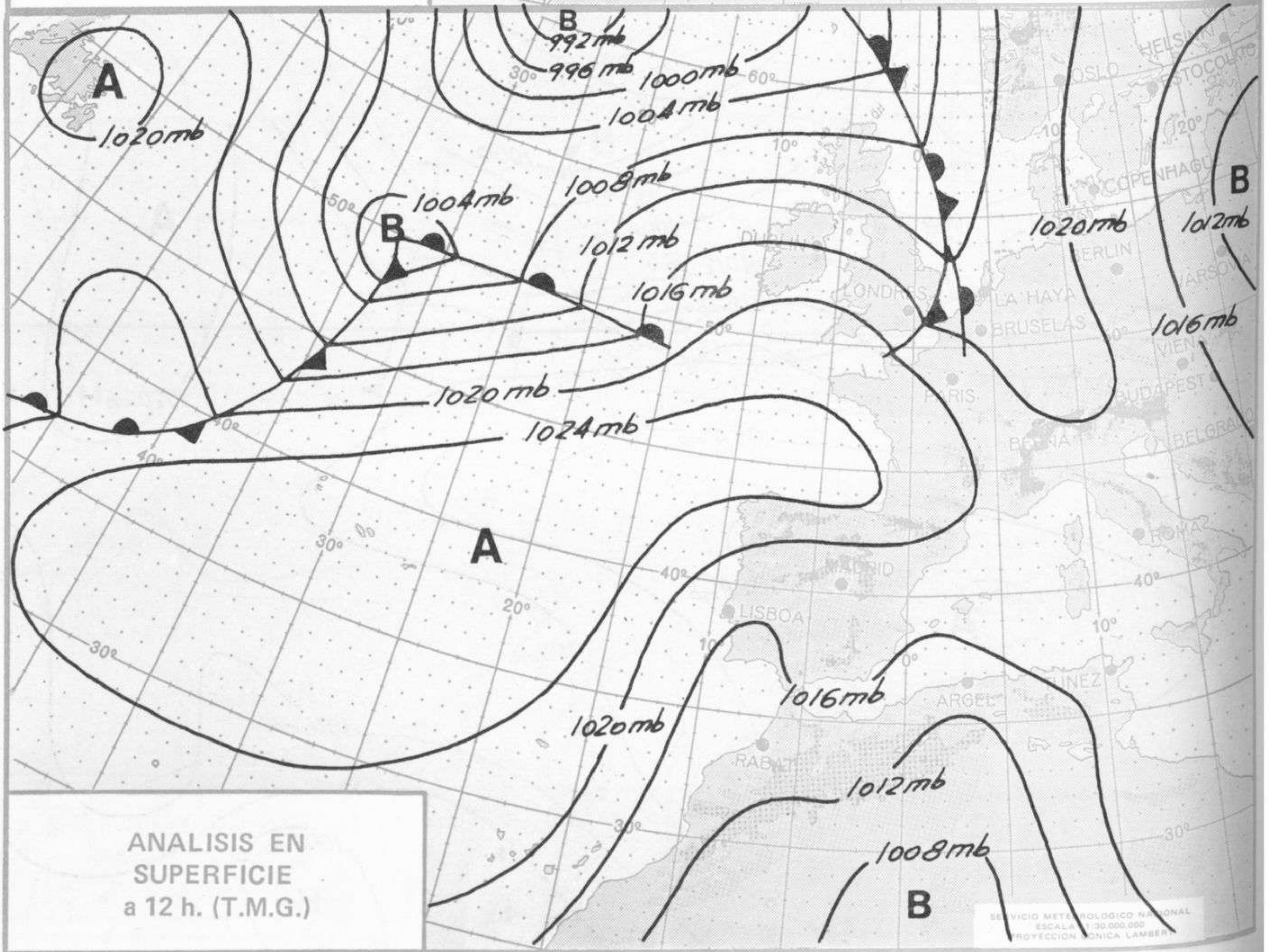
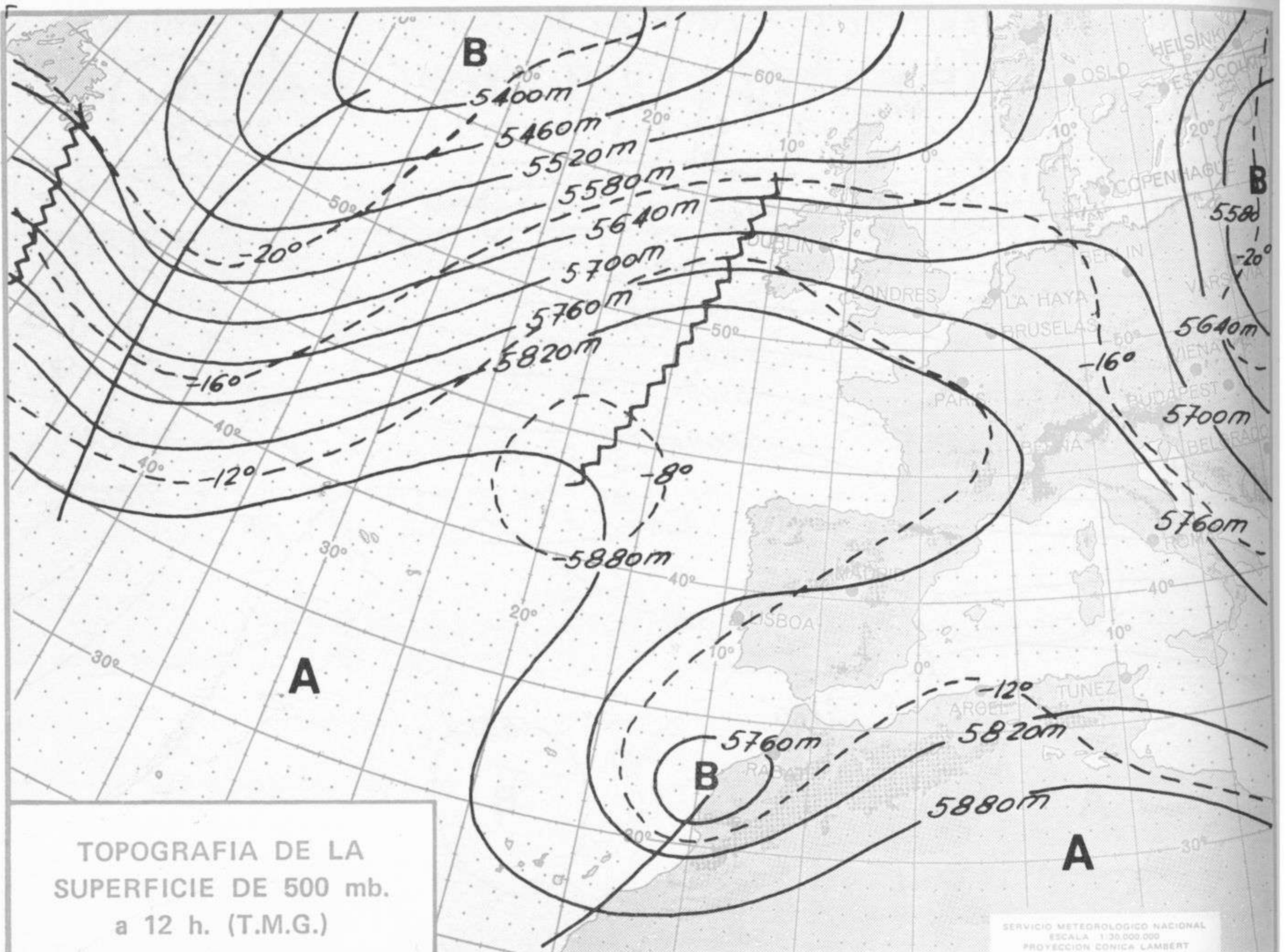
INFORMACION TECNICA DIARIA

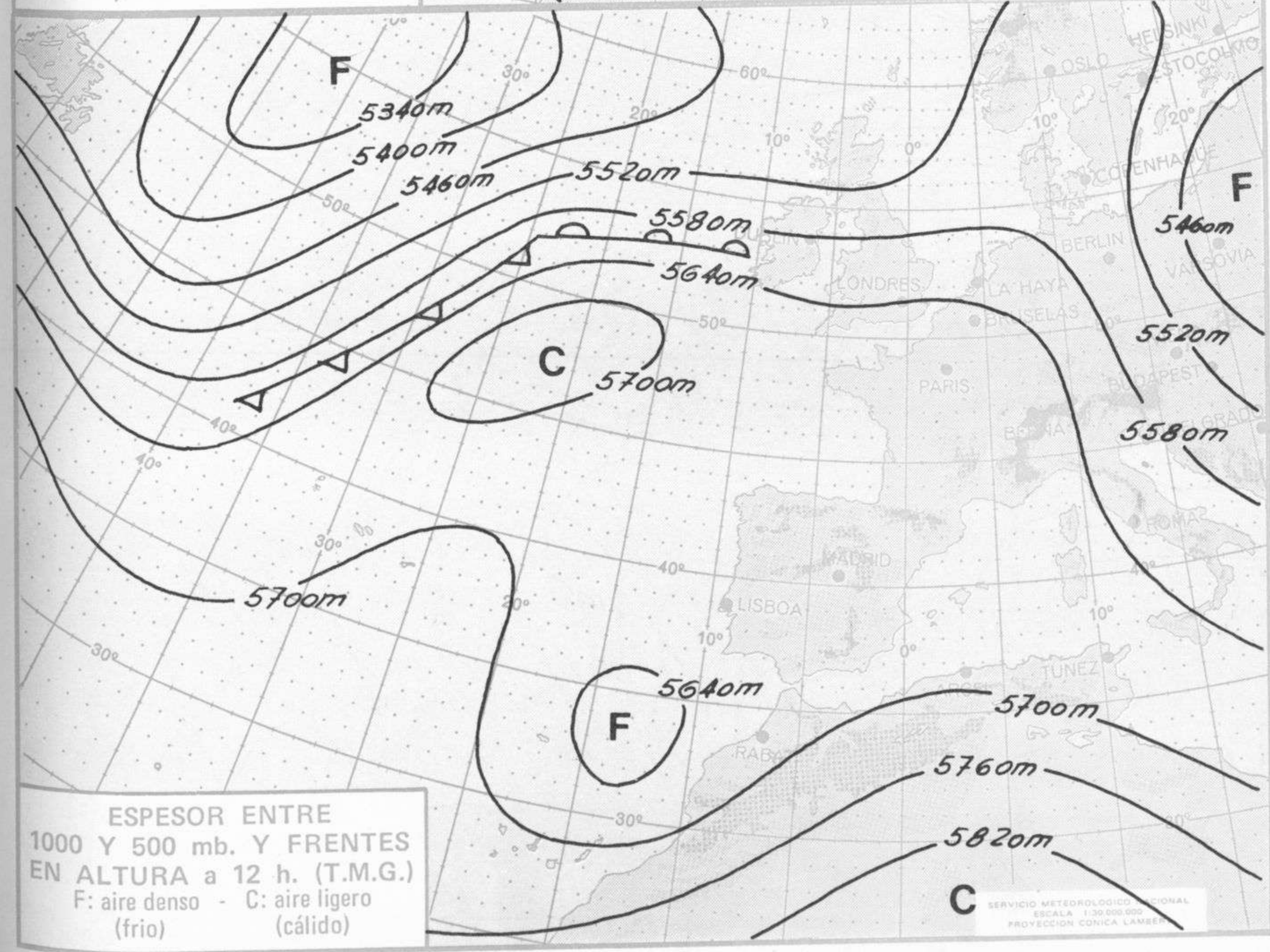
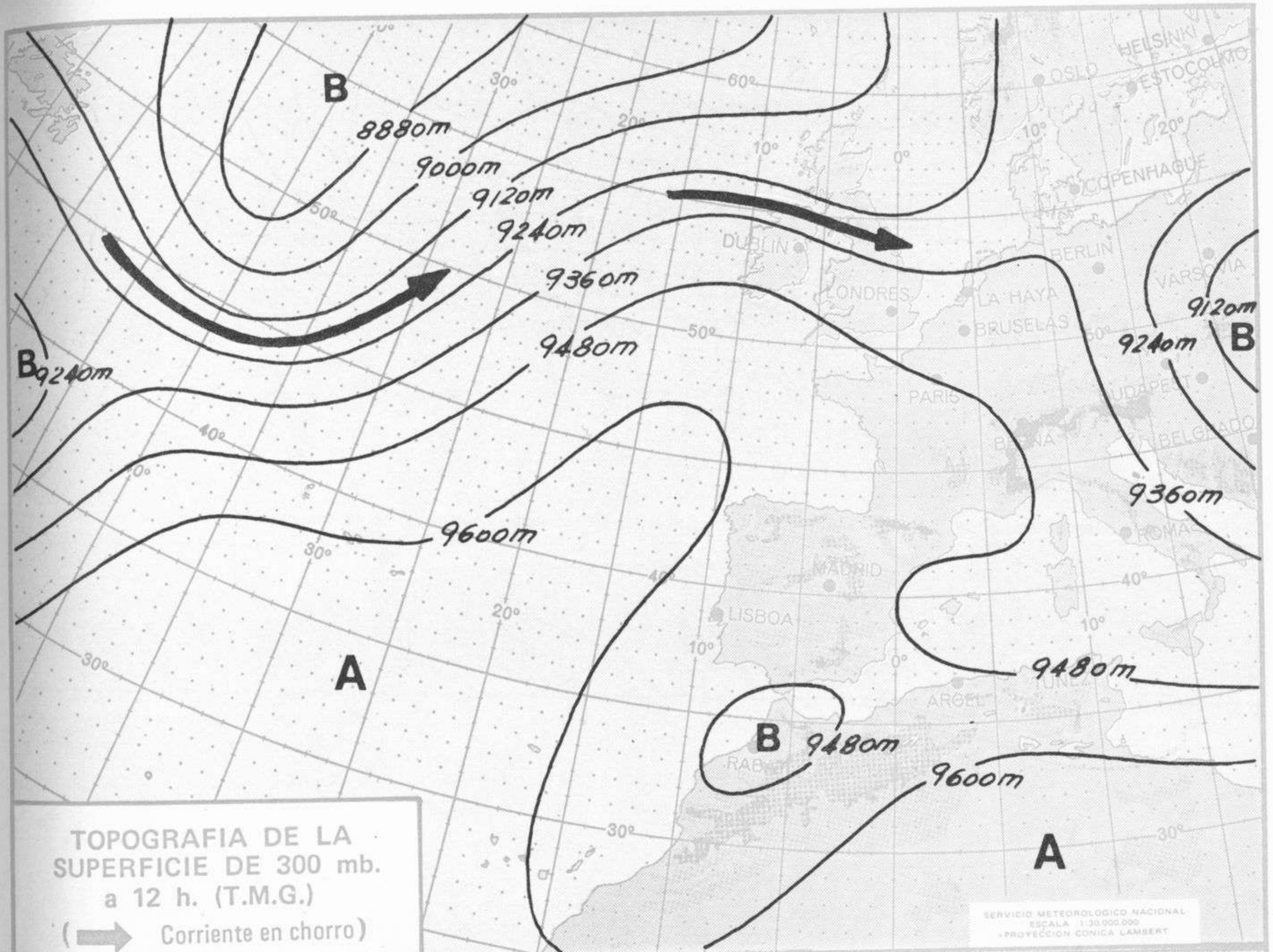
Núm. 159

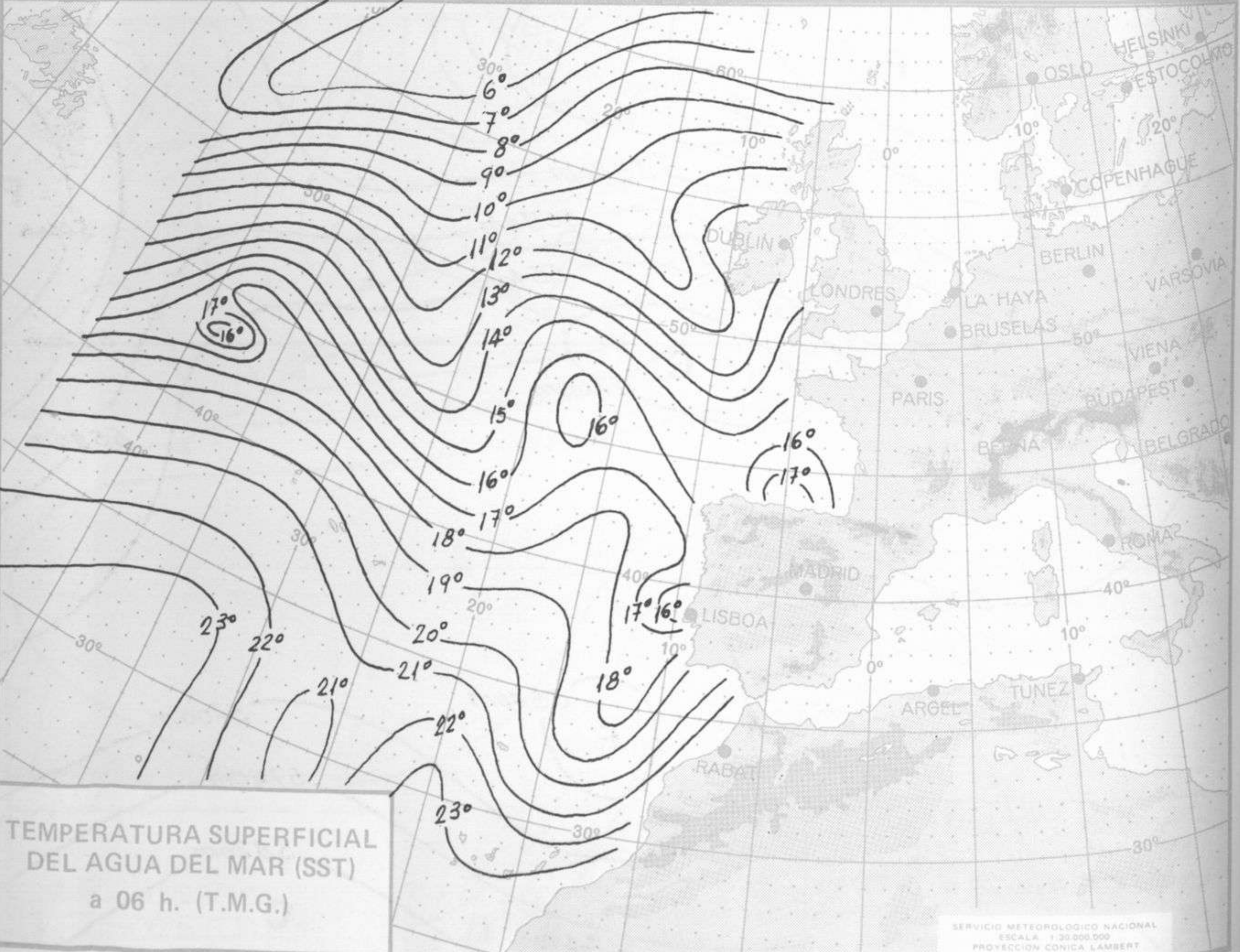
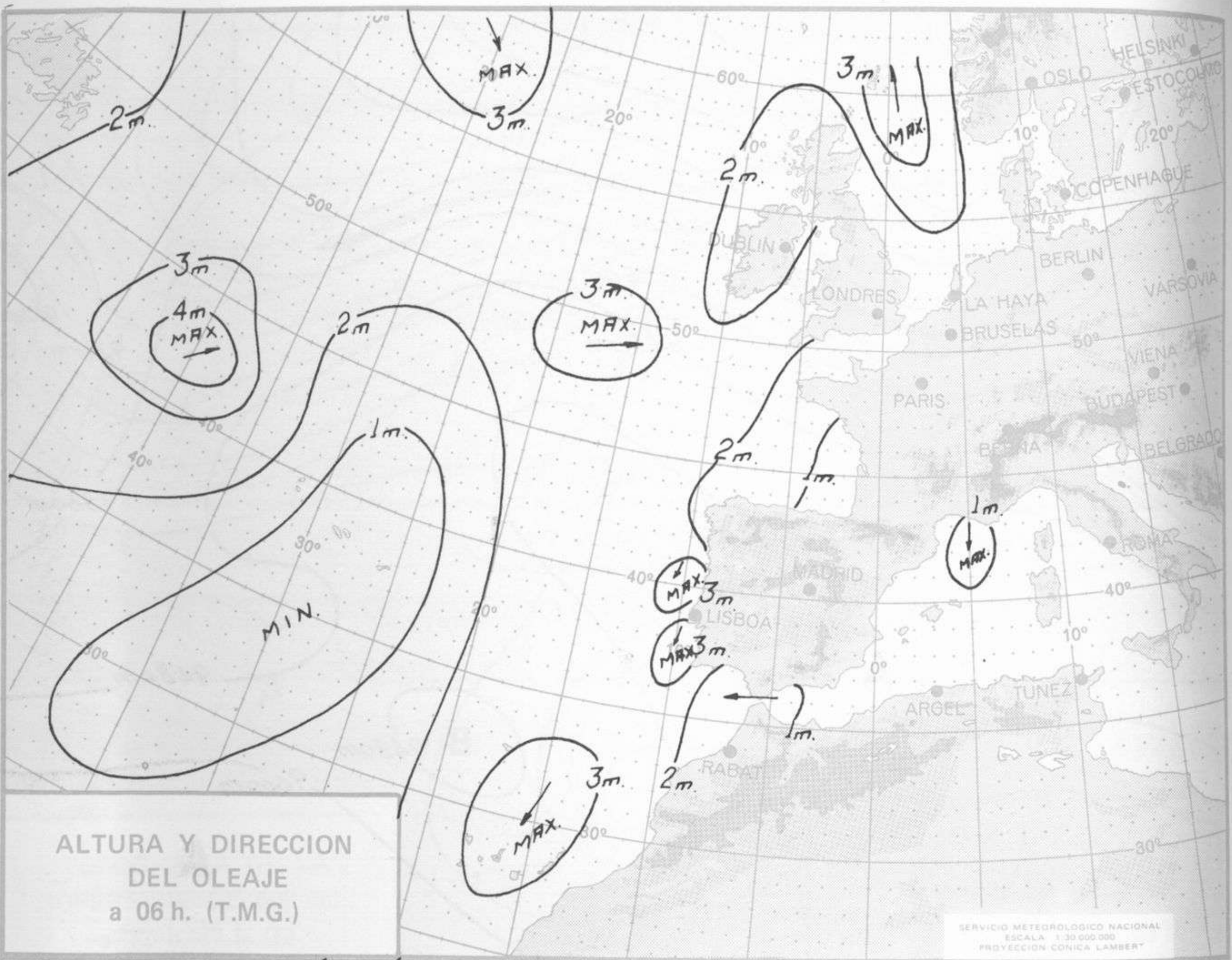
MADRID, DOMINGO 17 de JUNIO de 1973

Dirección postal: Centro de Análisis y Predicción (Ciudad Universitaria), Apartado 285 - Madrid - 3 - (España) - Teléfono: 244 35 00
Fonometeo local: teléfono 094 - Fonometeo España: teléfono 232 69 40 de Madrid











COMPLEMENTO A LA INFORMACION TECNICA DIARIA



Dirección postal: Centro de Análisis y Predicción (Ciudad Universitaria), Apartado 285 - Madrid - 3 - (España) - Teléfono: 244 35 00
 Fonometeo local: teléfono 094 - Fonometeo España: teléfono 232 69 40 de Madrid

MADRID, Domingo 17 de JUNIO de 1.973

		R A D I O S O N D E O S																	
		Sondeos a 00 horas (T.M.G.)						Sondeos a 12 horas (T.M.G.)											
		Presiones tipo			Puntos notables			Presiones tipo			Puntos notables								
		PPP	hhh	TT	DD	dd	ff	PPP	TT	DD	PPP	TT	DD	PPP	TT	DD			
La Coruña	08.001	1000	203	14	14	04	10	1017	15	21	1000	191	16	51	05	06	1016	17	56
		850	1573	12	65	01	10	952	11	00	850	1567	14	63	03	08	960	12	41
		700	3169	3	59	33	04	926	15	60	700	31800	6	64	03	06	920	17	62
		500	5830	-11	64	01	08	890	15	65	500	5850	-11	63	03	10	882	16	63
		400	7500	-23	61	02	19	795	11	64	400	7530	-23	61	03	10	660	3	64
		300	9530	-47		02	25	682	7	58	300	9570	-39	59	03	08	472	-14	62
		250	10750	-50		02	23	627	-1	65	250						294	-40	59
		200	12170	-61		02	29	393	-24	59	200								
		150	13940	-59		02	27	304	-40	59	150								
		100	16480	-68		02	19	204	-60		100								
		70						171	-65		70								
		50						148	-58		50								
30						80	-60		30										
20									20										
Madrid / Barajas	08.221	1000	170					948	8	04	1000	152					948	26	67
		850	1561	16	58	08	20	920	18	54	850	1572	18	67	03	07	716	6	66
		700	3177	4	33	07	15	886	16	52	700	3187	4	68	06	17	670	3	74
		500	5830	-13	50	05	18	864	17	58	500	5840	-13		06	22	586	-6	
		400	7490	-25		04	15	560	-8	01	400	7500	-25		06	28	518	-11	
		300	9510	-43		35	06	450	-18	61	300	9520	-41		05	50	446	-21	
		250	10710	-53		36	20	235	-56		250	10740	-50		06	40	422	-22	
		200	12130	-58		02	12	213	-59		200	12160	-57		06	50	265	-47	
		150	13960	-55		02	10	155	-54		150	13980	-55		05	23	232	-54	
		100						146	-56		100	16540	-59				178	-59	
		70						116	-56		70						144	-55	
		50									50						117	-59	
30									30						80	-60			
20									20										
Palma de Mallorca / Bon Bonet	08.302	1000	179	19	34	06	04	1015	19	22	1000	164	25	66	08	08	1013	29	67
		850	1575	15	56	12	12	948	20	56	850	1557	13	65	09	14	869	13	58
		700	3189	5		16	08	778	11	57	700	3185	4		15	04	850	14	65
		500	5840	-14		23	25	660	2		500	5800	-15	59	22	10	720	5	
		400	7490	-26		24	25	500	-14		400	7440	-28		21	10	564	-8	63
		300	9510	-42		25	35	400	-26		300	9440	-44		26	16	526	-12	48
		250	10710	-52		25	35	211	-61		250	10640	-52		26	16	462	-19	70
		200	12130	-60		25	33	132	-57		200	12040	-63		26	39	201	-64	
		150	13930	-58		30	16	86	-60		150	13840	-58		28	10	170	-57	
		100	16480	-59							100	16390	-60		30	16			
		70									70								
		50									50								
30									30										
20									20										
Santa Cruz de Tenerife	60.020	1000	137	18	56	35	08	1012	19	56	1000	121	20	56	35	15	1010	21	56
		850	1515	18		02	30	910	11	09	850	1501	17		01	15	894	11	00
		700	3149	9		33	18	880	18		700	3133	8		34	10	864	17	
		500	5860	-8		32	24	839	18		500	5840	-7		34	15	792	15	
		400	7540	-22		32	30	683	7		400	7540	-20		34	20	676	6	
		300	9600	-38		34	28	644	7		300	9600	-37		01	15	619	6	
		250	10830	-47		34	26	330	72		250	10830	48		36	15	361	-25	
		200	12270	-57		32	20	266	2		200	12270	-59		29	15	205	-58	
		150	14060	-64		27	30	167	-64		150	14070	-62		25	38	143	-63	
		100						122	-65		100								
		70									70								
		50									50								
30									30										
20									20										

V I E N T O E N A L T I T U D																
Estación	Tipo de Sonda	Indicativo	dia/hora	Tierra	1000m	1500m	2000m	3000m	4000m	5500m	7000m	9000m	10500m	12000m	13500m	15000m
				dd ff	dd ff	dd ff	dd ff	dd ff	dd ff	dd ff	dd ff	dd ff	dd ff	dd ff	dd ff	dd

