



BOLETIN DIARIO

AÑO XXII
2ª Epoca
Núm. 122.

MADRID, MIERCOLES 2 de MAYO de 1.973

Dirección postal: Centro de Análisis y Predicción (Ciudad Universitaria), Apartado 285 - Madrid - 3 - (España) - Teléfono: 244 35 00
Fonometeo local: teléfono 094 - Fonometeo España: teléfono 232 69 40 de Madrid

TIEMPO PASADO (de 12 horas de ayer a 12 horas, T.M.G., de hoy):

Nubosidad y precipitaciones: Ayer la nubosidad fué abundante en toda España y se registraron chubascos y tormentas en numerosos puntos de la mitad septentrional de la Península. Durante la noche disminuyó rápidamente la nubosidad en la otra mitad de la Península y en Baleares y por la mañana ha vuelto a cubrirse el cielo en Centro y Baleares. Se han recogido 35 litros por metro cuadrado en Vigo (aeropuerto) y 30 en Santiago.

Vientos fuertes: No se han registrado.

Temperaturas destacables: Han sido muy próximas a las normales. Ayer la máxima fué de 28º en Badajoz y Jaén y la mínima de hoy 7º en León e incluso en las montañas les ha flatado bastante para llegar a los 0º. A las doce horas del día de hoy la temperatura más alta correspondía a Murcia y Lérida con 25º y las más baja a León y Zamora con 12 grados.

PRONOSTICO PARA MAÑANA:

En la vertiente atlántica y Cantábrico nuboso con chubascos, que en el día se trasladarán de forma débil a la región mediterránea a la vez que aparecerán claros. Vientos del oeste aumentando en intensidad y ligero descenso de temperaturas. En Canarias cielo poco nuboso.

4 Y 5.

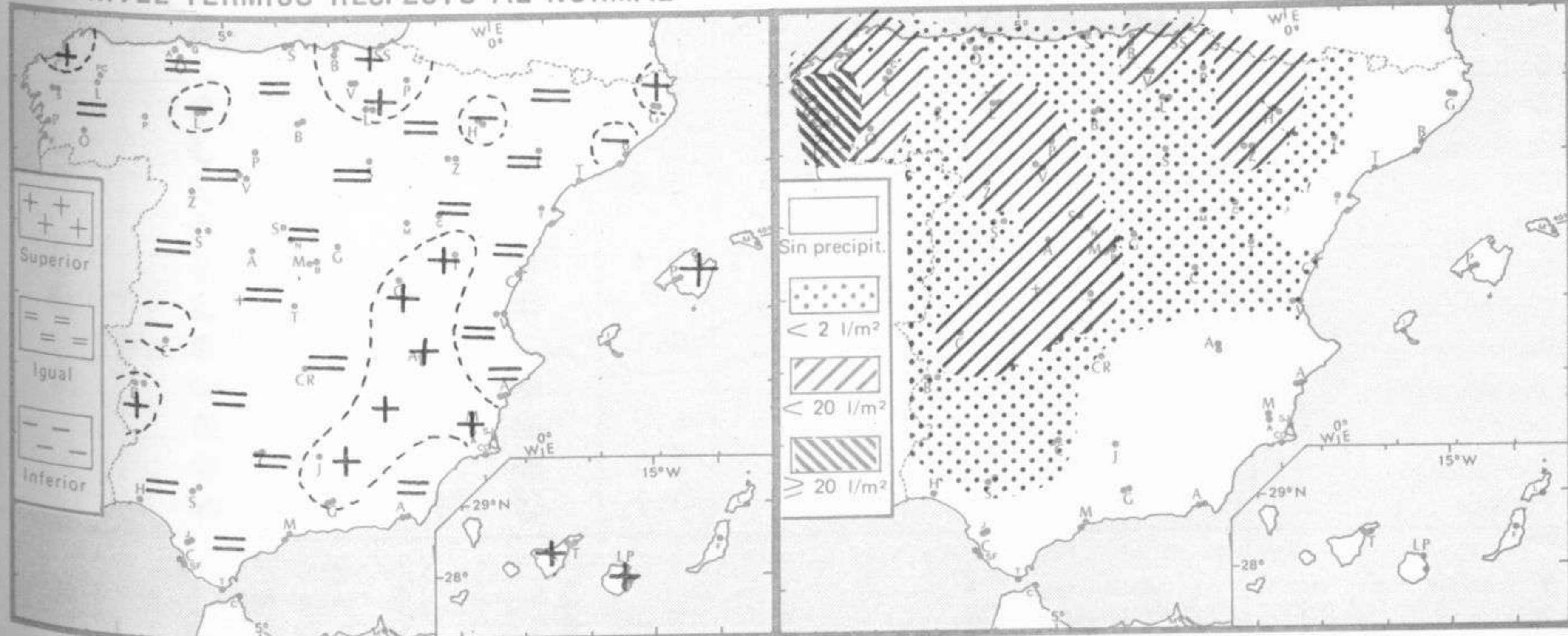
TENDENCIA PARA LOS DIAS

Día 4: Nubosidad variable con algugos chubascos en los sistemas montañosos de la mitad norte y en el Cantábrico y Galicia.

Día 5: Tendencia a empeorar por el oeste de la Península.

NIVEL TERMICO RESPECTO AL NORMAL

AREAS CON PRECIPITACION (12 h. ayer a 12 h. hoy)

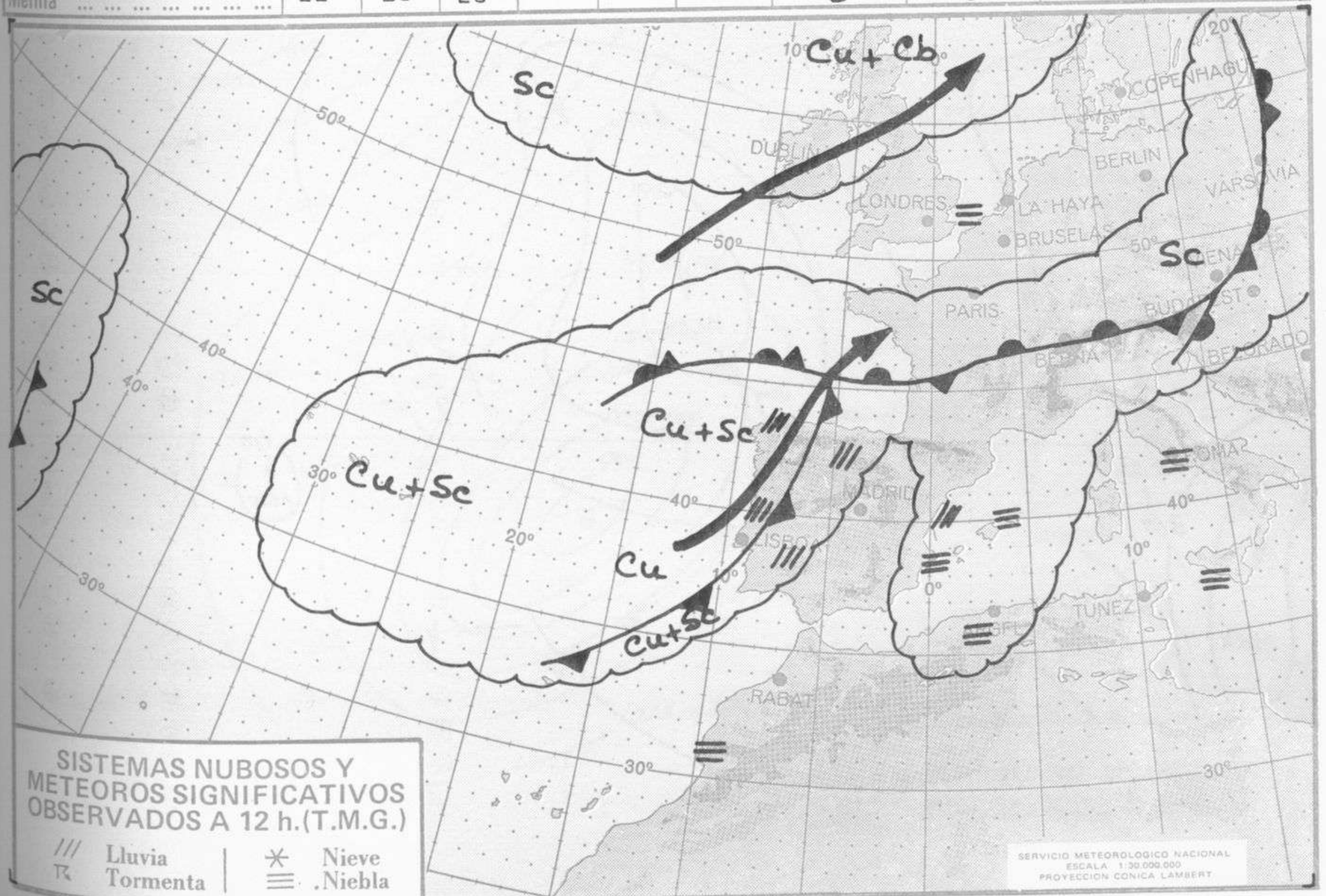


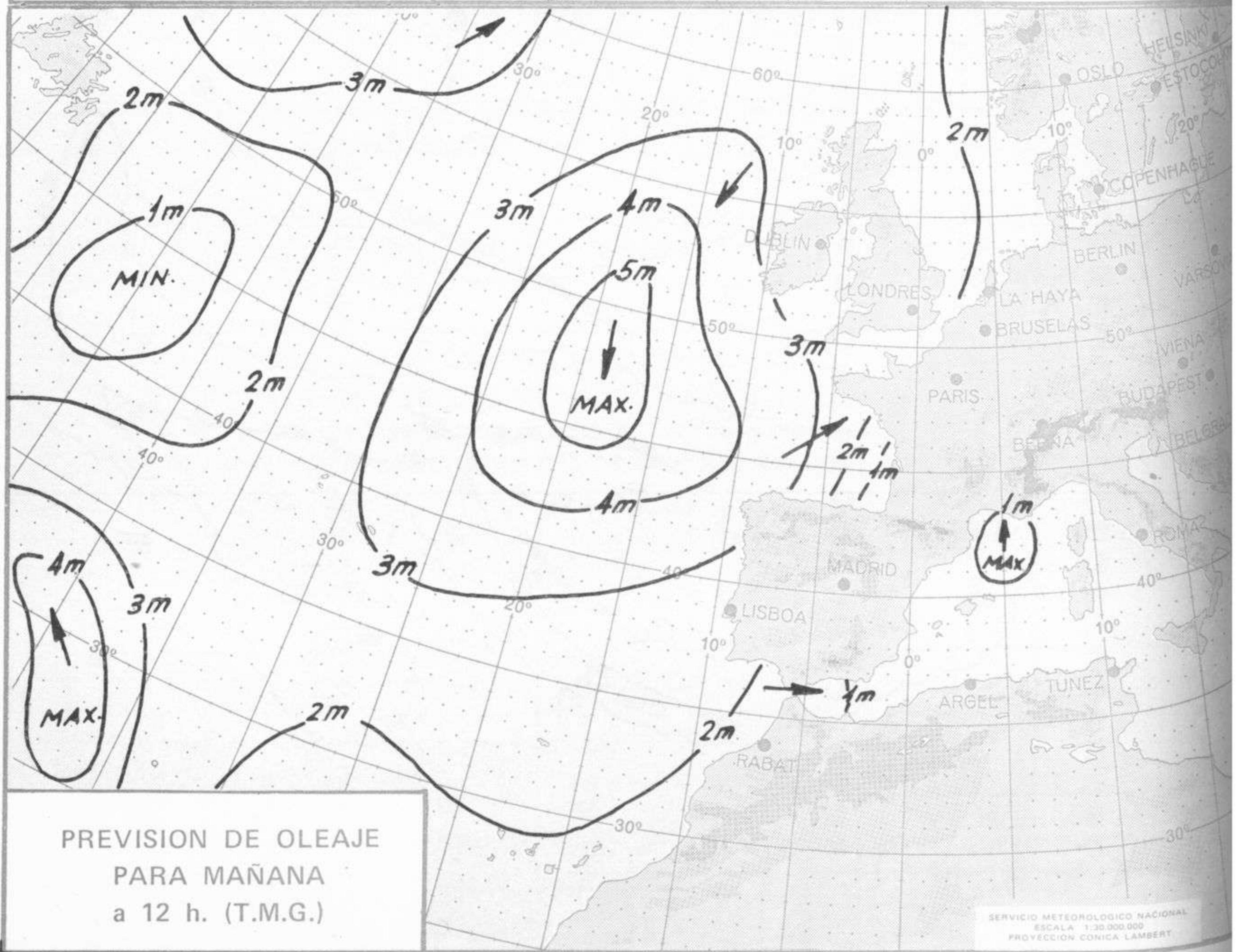
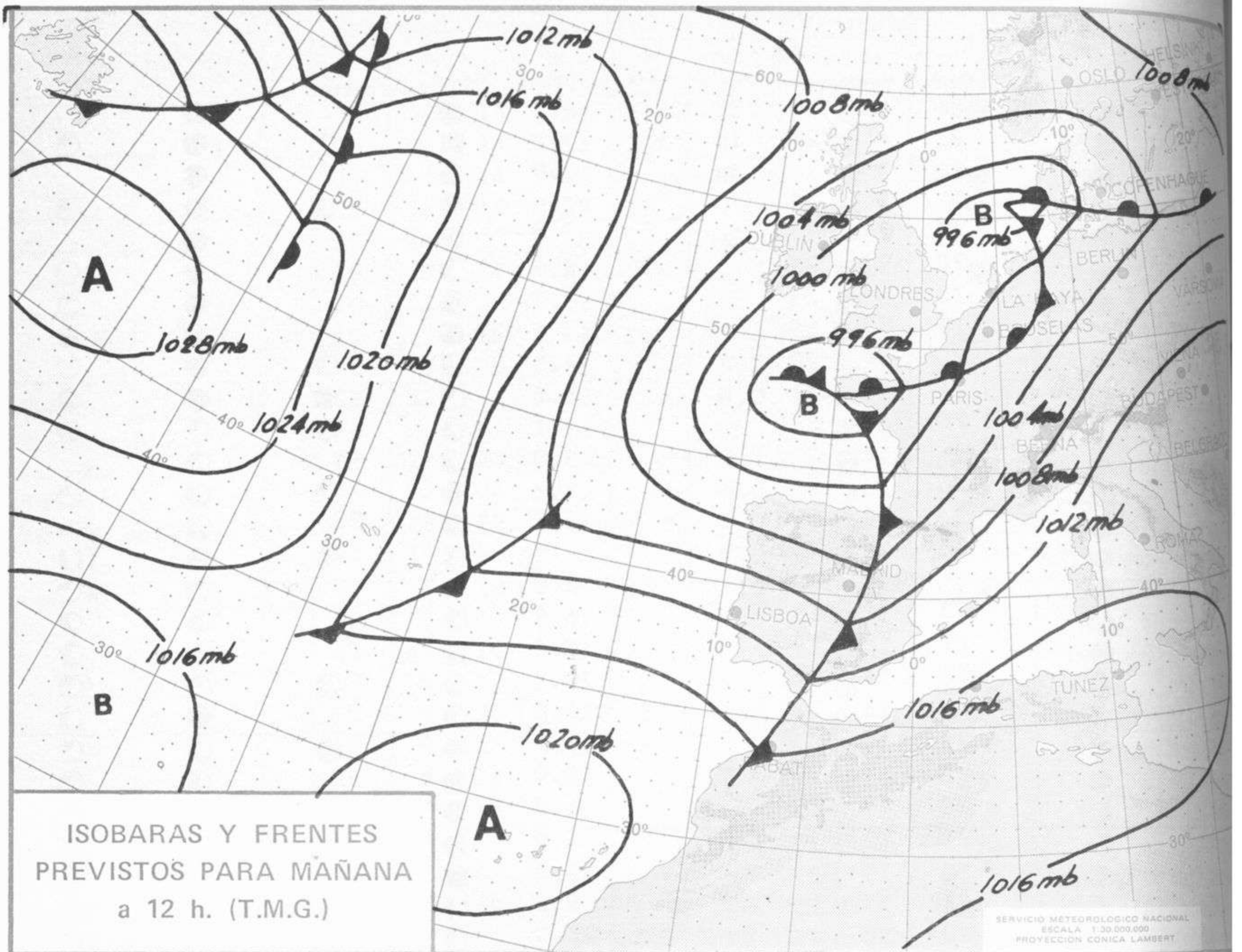
Estaciones	Temperaturas (OC)			Precipitación (l/m ²)		Horas de sol ayer	Meteoros significativos			
	Máxima de ayer	Mínima de hoy	12 horas de hoy	06 ayer a 06 hoy	Hoy 06-12		18 horas de ayer	00 horas de hoy	06 horas de hoy	12 horas de hoy
La Coruña	18	13	16	12	5		●	●	/// ●	●
Monteventoso	16	11	14	14	1		●		/// ●	●
Lugo (Punto Centro)	17	8	14	11		3.0	●	●	●	●
Santiago de Compostela (A)	16	12	14	22	13	2.5	/// ●	/// ●	●	/// ●
Pontevedra	20	14		18		5.0	/// ○		/// ●	●
Vigo (A)	19	11	17	37	6		●	●	/// ●	/// ●
Orense	20	11		3			●		/// ●	●
Ponferrada	19		16	3	ip		●			●
Asturias (A)	16	9	20	1		4.2	R ●		○	●
Gijón	17	11		6		4.0	/// ○		○	●
Santander (A)	16		21	ip			●		●	●
Santander	22	12	23	1		2.1	≡ ●	≡ ●	○	●
Bilbao (A)	22	12	24	3		6.8	○	●	●	●
San Sebastian/Igueldo	20	16	22	6		3.1	○	/// ●	○	●
San Sebastian (A)	25	17	24	4		6.5	○		○	●
León (A)	14	7	12	3	1	2.0	○	○	●	●
Zamora	19	9	12	3	3	7.6	○		○	●
Palencia	19	11	16	10	ip		●		●	●
Burgos (A)	17	9	15	6	1	4.7	●	/// ●	●	●
Burgos	18	9	16	6	3	5.5	○		/// ●	●
Valladolid (A)	18	8	15	11	ip	7.7	○		≡ ●	●
Valladolid	19	9	18	10	ip	7.8	○	○	/// ●	●
Soria	17	8	14	2		7.2	/// ●		○	●
Salamanca (A)	19	8	16	2		8.2	○	○	○	●
Avila	16	9	14	5	ip	7.4	●		○	●
Segovia	18	10	15	3		6.7	●		○	●
Navacerrada	9	3	4	13	7	0.0	●		/// ●	/// ●
Madrid/Barajas	20	8	20	2		2.3	●	○	○	●
Madrid (Cdad.Universitaria)	18	9	19	4			●	○	○	●
Guadalajara	20	11		8			●		○	●
Toledo	22	12	20	6		5.7	●		○	●
Cuenca	18	11	17	2		2.8	●		○	●
Molina de Aragón		8	16	1		7.0	●		○	●
Ciudad Real	21	10	19	3		6.1	○	○	○	●
Albacete (A)	25	11	21			4.1	●	○	○	●
Cáceres	20	12	16	2	ip		●	○	/// ●	●
Badajoz (A)	28	13	21			8.5	○		○	●
Vitoria (A)	21	10	20	4			R ●		○	●
Logroño	22	11	21	9		4.9	●		○	●
Logroño (A)	22	10	22	X		3.9	●		○	●
Pamplona	21	13	20	1		3.0	●		○	●
Huesca (A)	18	12	20	3			●		○	●
Daroca	20		23	ip			●		○	●
Zaragoza (A)	22	12	23	3		3.0	●	●	○	●
Zaragoza	21	12	20	ip			○		○	●
Zaragoza	21	6	20	ip		5.6	○	○	○	●
Calamocha	21	12					●		○	●
Teruel	21	12					●		○	●
Lérida	23	14	25	ip		4.4	●		○	●
Gerona (A)	23	13	20				○		/// ●	●
Barcelona		14				5.1			/// ●	●
Barcelona (A)	17	13	17				●	●	/// ●	●
Reus (A)	18	12				6.2	●		/// ●	●
Tarragona	18	13				1.8	●		/// ●	●
Tortosa	20	14				3.7	○		/// ●	●

SÍMBOLOS UTILIZADOS EN LOS CUADROS DE METEOROS SIGNIFICATIVOS

- Llovizna
- ≡ Niebla
- ⚡ Relámpagos
- ▲ Granizo
- Despejado
- Nuboso
- ↙ NW 30 nudos
- /// Lluvia
- ≡ Niebla
- ⚡ Tormenta
- * Nieve
- Poco nuboso
- Cubierto
- ↘ SW 50 nudos
- ↗ NE 35 nudos
- ↘ SE 65 nudos

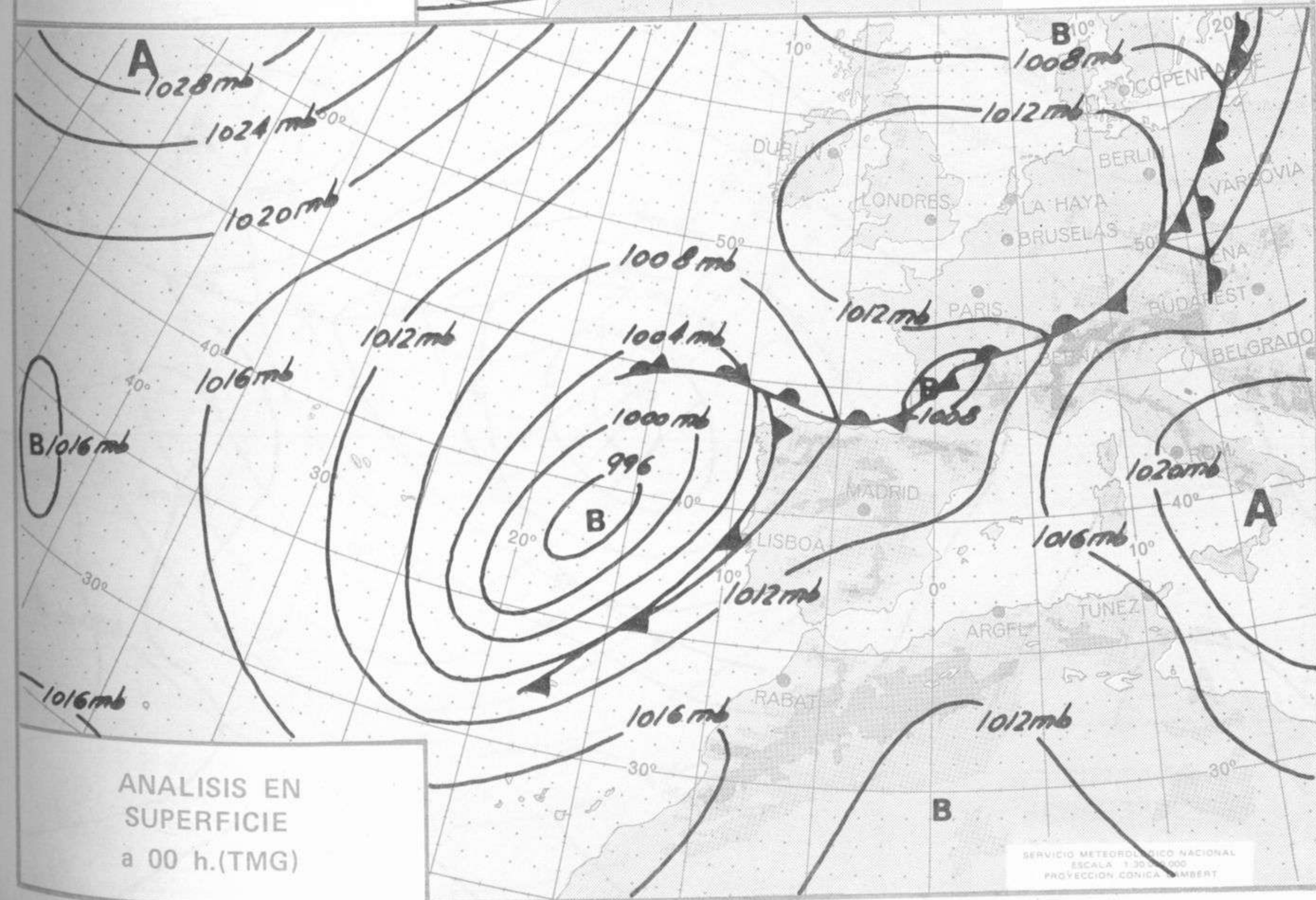
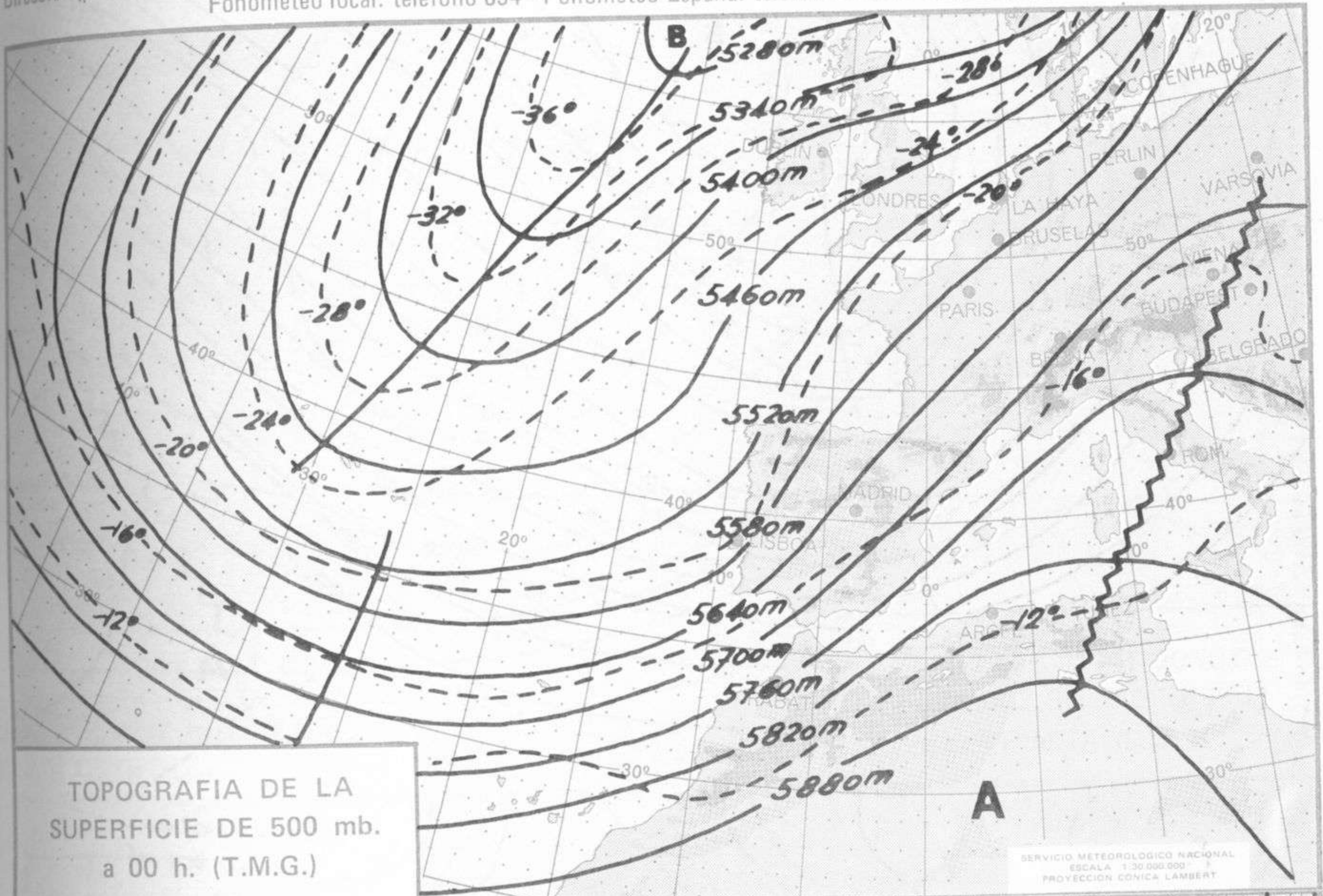
Estaciones	Temperaturas (°C)			Precipitación (l/m ²)		Horas de sol ayer	Meteoros significativos			
	Máxima de ayer	Mínima de hoy	12 horas de hoy	06 ayer a 06 hoy	Hoy 06-12		18 horas de ayer	00 horas de hoy	06 horas de hoy	12 horas de hoy
Castellón de la Plana ...	20	13		ip		8.1	●		●	
Valencia (A) ...	21	12	22	ip	ip	7.0	●	☾	●	☾
Valencia ...	20	15		ip		7.8	☾		●	
Alicante (A) ...	22	13	22			6.8	●	☾	●	☾
Alicante ...	23	14				7.5	●		●	
Murcia (A) ...	28	14	25			6.9	☾		●	☾
Murcia ...	25	14	25			7.7	●		●	
Cartagena ...	19	13	16				●		≡	≡
San Javier ...	20	15	20			4.6	☾	☾		☾
Sevilla (A) ...	24	16	22	3		5.5	☾	●	●	☾
Córdoba (A) ...	26	15	24	ip		2.1	☾	☾	☾	☾
Jaén ...		14				9.0	●		●	
Granada (A) ...	26	15	23			8.2	●	☾	●	☾
Huelva ...		17				6.2	●		●	
Jerez de la Frontera (A) ...	23	11	23	ip			☾	☾	●	☾
Cádiz ...	21	17	19			8.0	●		●	☾
San Fernando ...	23	17	21			6.9	☾		●	☾
Tarifa ...	21	16	19			10.2	●		●	☾
Málaga (A) ...	23	14	24			10.5	●	☾	●	☾
Almería (A) ...	20	16	22			12.0	●		●	☾
Palma de Mallorca (A) ...	25	12	21			6.8	●	●	●	☾
Mahón (A) ...	20	13	20			9.0	●	○	●	☾
Ibiza (A) ...	20	14	19			6.0	●	☾	≡	☾
Santa Cruz de Tenerife (A)...	21	12	17			6.9	●	○	☾	●
Santa Cruz de Tenerife ...	25	18	23			11.5	●		○	●
Las Palmas (A) ...	24	17	23			9.0	☾		○	●
Fuerteventura (A) ...	25	18	22			11.0	☾		○	●
Lanzarote (A) ...	X	16	25			10.5	●		☾	●
Ceuta ...	20		20				☾		○	☾
Melilla ...	22	15	23			10.3	☾		○	☾

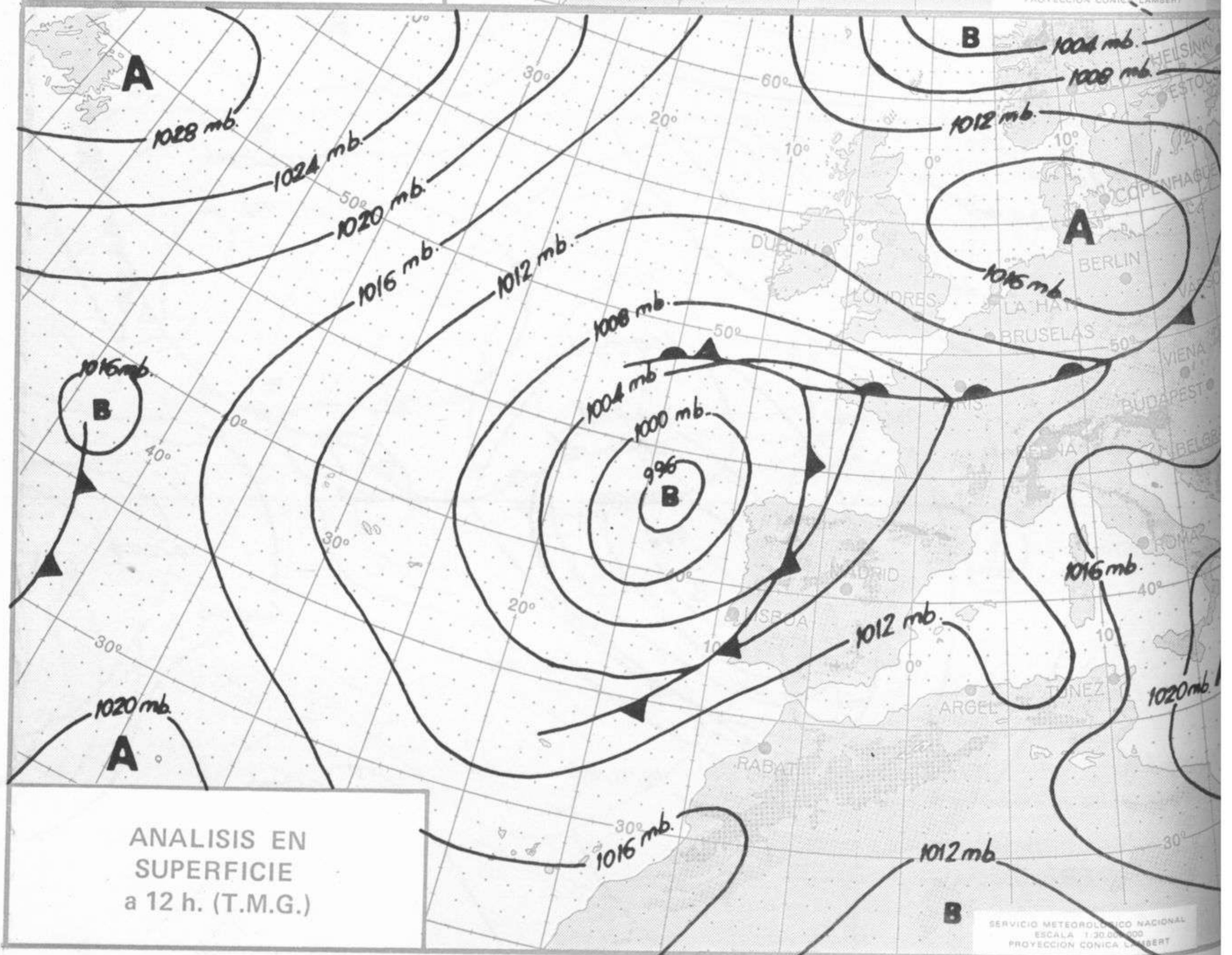
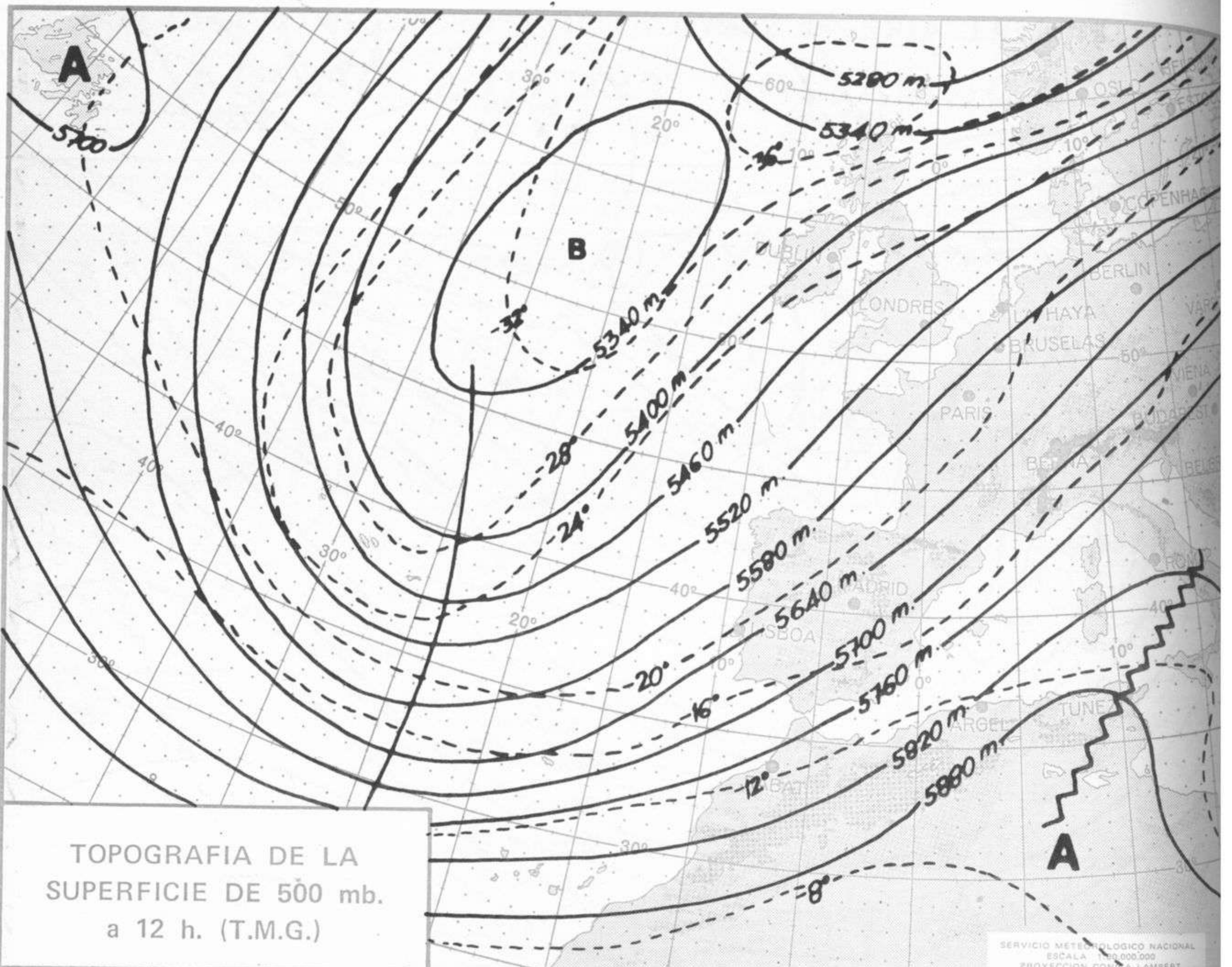


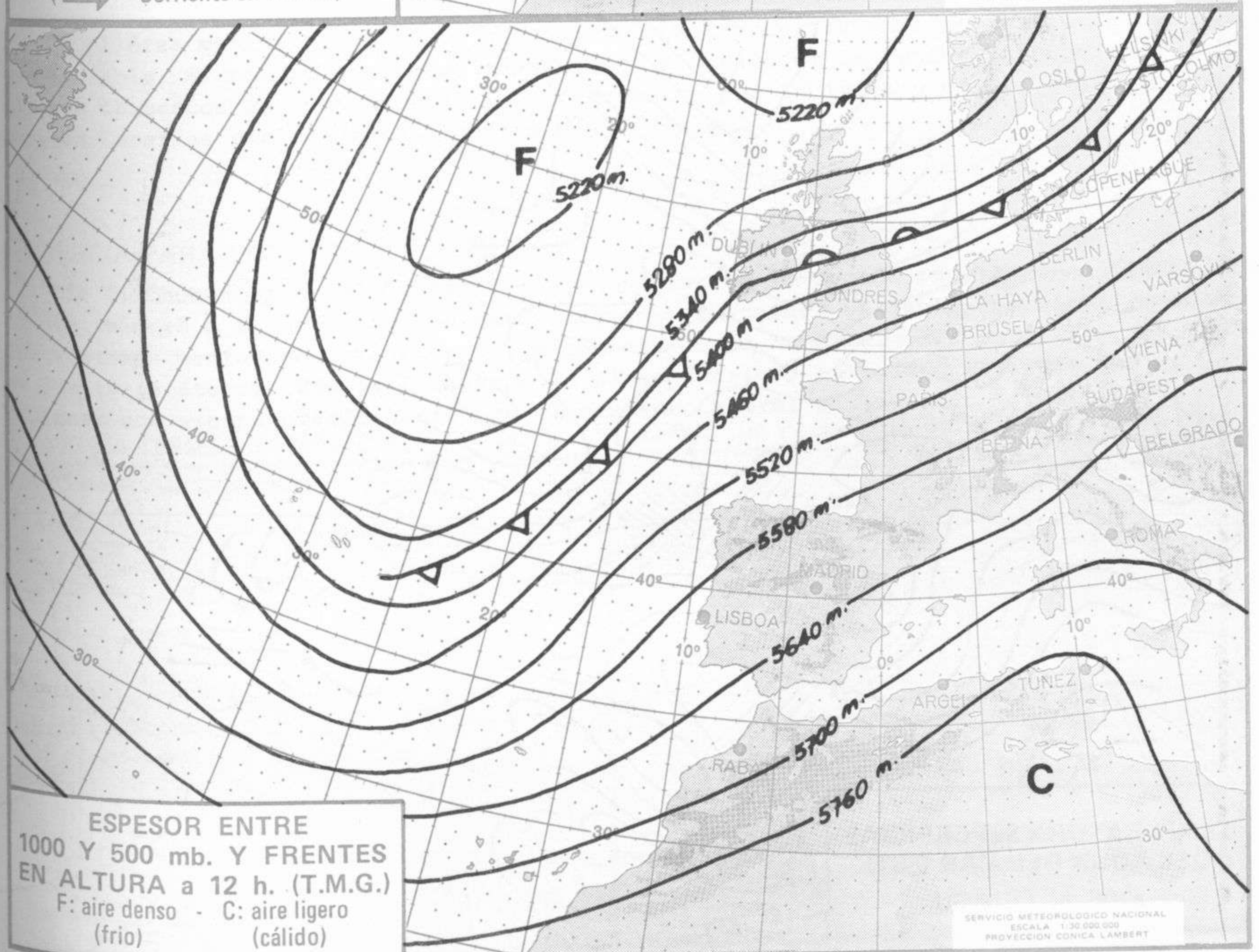
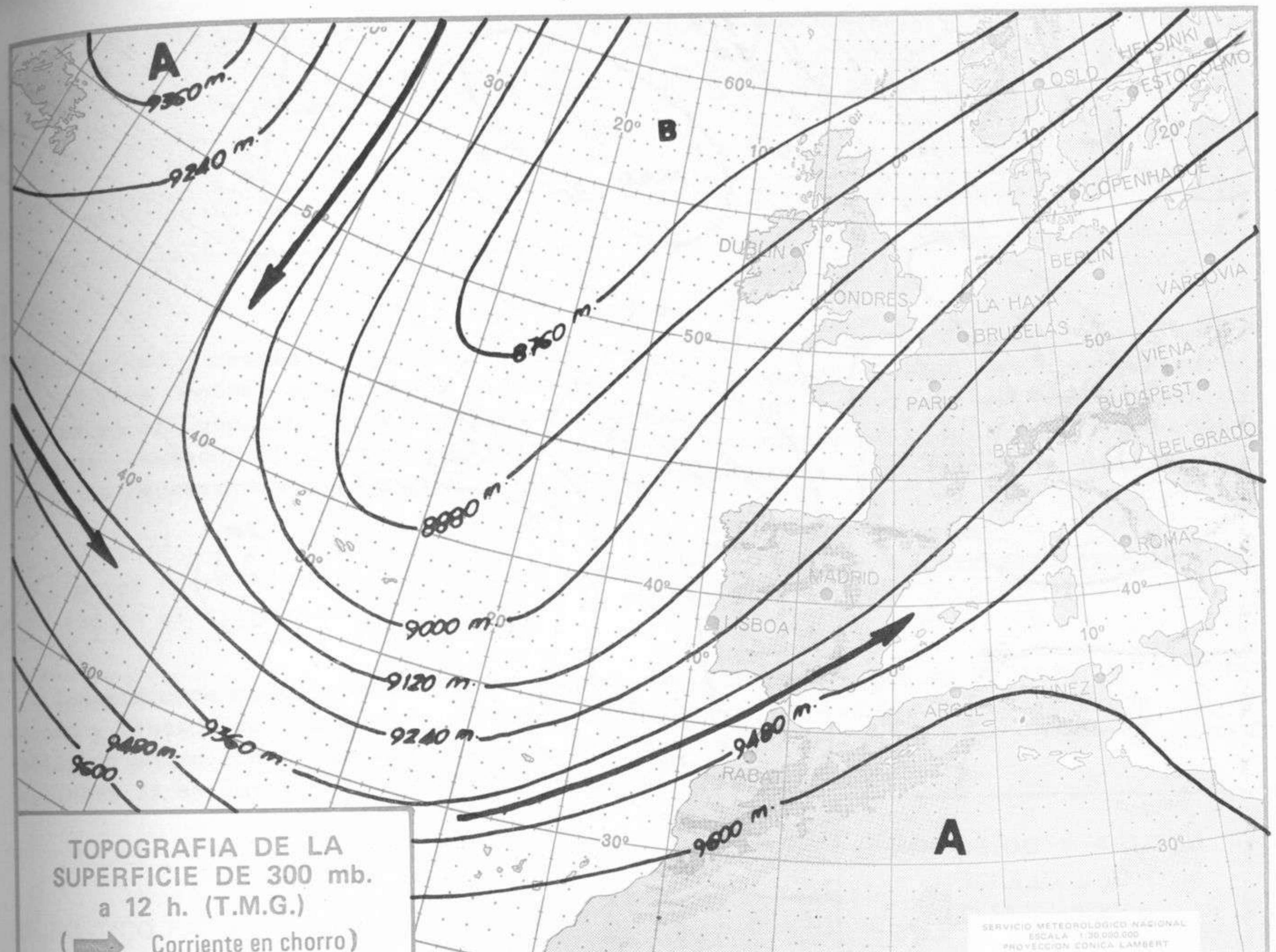


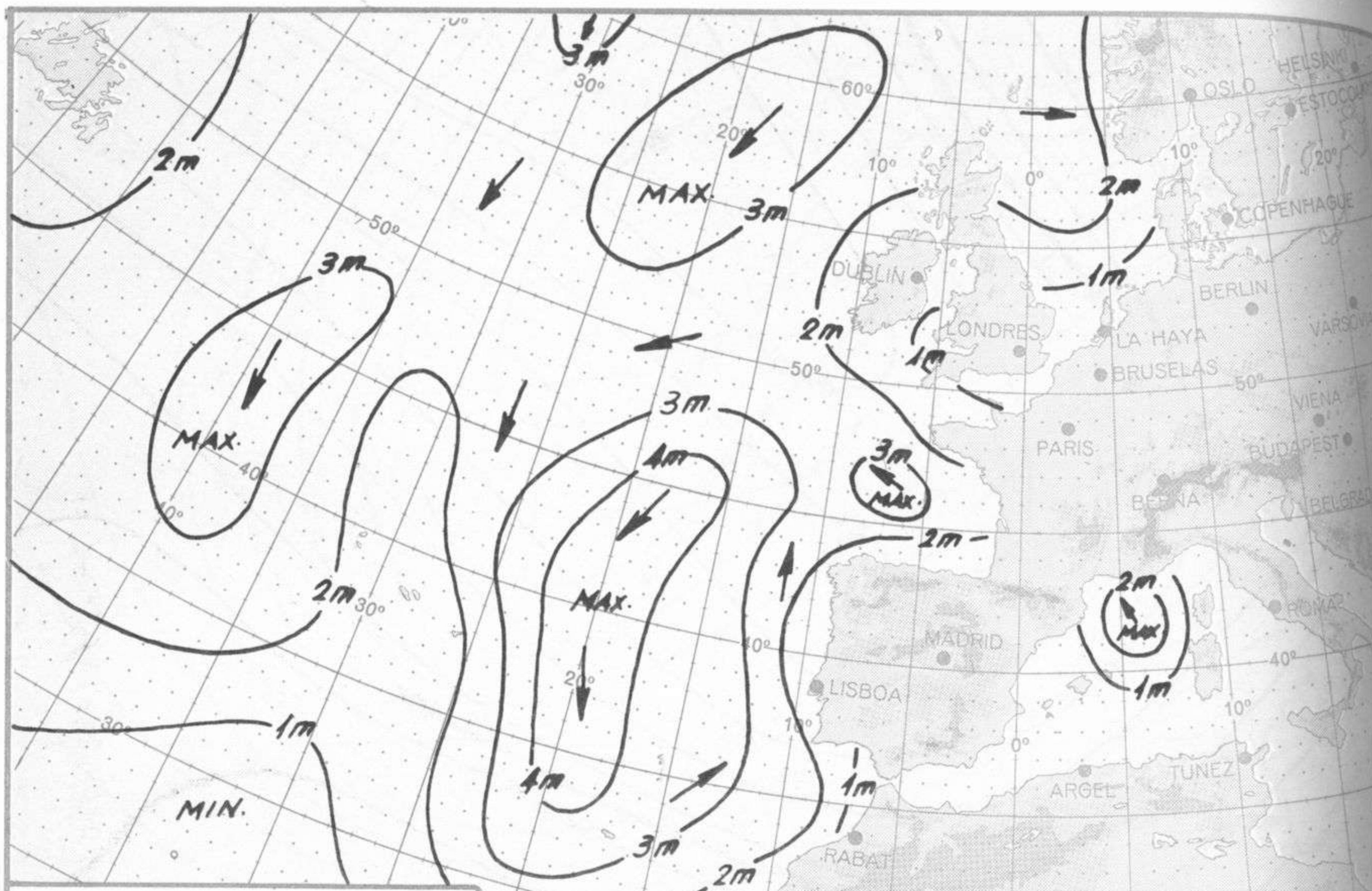


Dirección postal: Centro de Análisis y Predicción (Ciudad Universitaria), Apartado 285 - Madrid - 3 - (España) - Teléfono: 244 35 00
Fonometeo local: teléfono 094 - Fonometeo España: teléfono 232 69 40 de Madrid



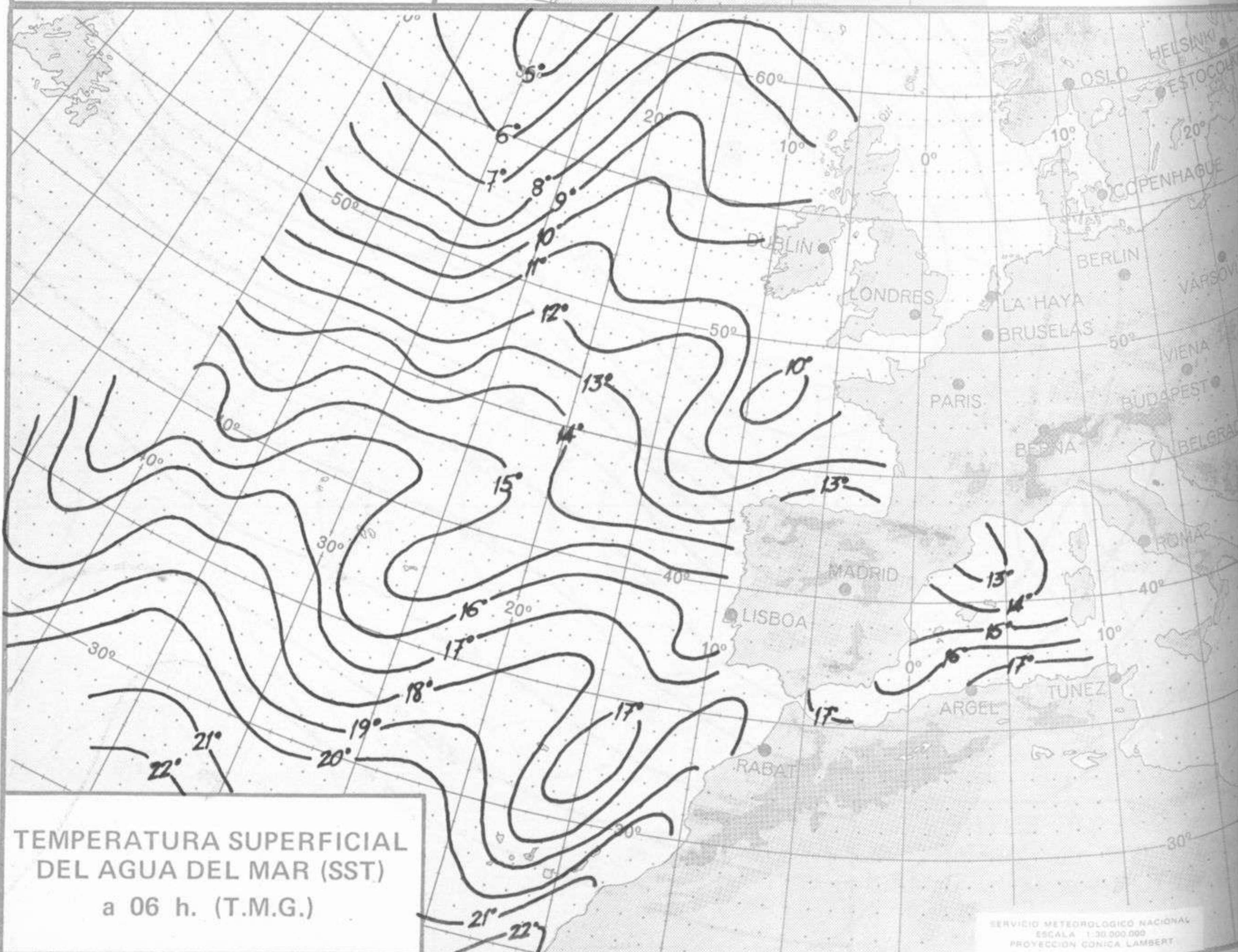






ALTURA Y DIRECCION DEL OLEAJE a 06 h. (T.M.G.)

SERVICIO METEOROLOGICO NACIONAL
 ESCALA 1:30.000.000
 PROYECCION CONICA LAMBERT



TEMPERATURA SUPERFICIAL DEL AGUA DEL MAR (SST) a 06 h. (T.M.G.)

SERVICIO METEOROLOGICO NACIONAL
 ESCALA 1:30.000.000
 PROYECCION CONICA LAMBERT



COMPLEMENTO A LA INFORMACION TECNICA DIARIA



Dirección postal: Centro de Análisis y Predicción (Ciudad Universitaria), Apartado 285 - Madrid - 3 - (España) - Teléfono: 244 35 00
 Fonometeo local: teléfono 094 - Fonometeo España: teléfono 232 69 40 de Madrid

MADRID, Miércoles 2 de MAYO de 1.973

R A D I O S O N D E O S																						
Sondeos a 00 horas (T M G)										Sondeos a 12 horas (T M G)												
Presiones tipo					Puntos notables					Presiones tipo					Puntos notables							
PPP	hhh	TT	DD	dd ff	PPP	TT	DD	PPP	TT	DD	PPP	hhh	TT	DD	dd ff	PPP	TT	DD	PPP	TT	DD	
La Coruña 08.001																						
1000											1000											
850											850											
700											700											
500											500											
400											400											
300											300											
250											250											
200											200											
150											150											
100											100											
70											70											
50											50											
30											30											
20											20											
Madrid / Barajas 08.221																						
1000	93							939	12	12	1000	88						939	18	60		
850	1462	10	35					873	12	28	850	1473	10	56	21	15		725	-3	23		
700	3049	0	58					647	-4	60	700	3048	-5	57	22	31		700	-3	56		
500	5650	-19		27	32			515	-17		500	5640	-19		23	59		674	-6	61		
400	7270	-21		23	65			488	-18		400	7270	-20		23	75		650	-5			
300	9260	-45		24	80			250	-53		300	9250	-46		23	51		524	-15			
250	10450	-53		23	95			220	-58		250	10460	-52		23	55		488	-20			
200	11880	-56		24	95			183	-54		200	11890	-51		24	97		482	-21			
150	13720	-45		24	80			100	-60		150	13760	-53		23	75		328	-43			
100	16280	-60		24	50						100							244	-53			
70											70							180	-50			
50											50							106	-57			
30											30											
20											20											
Palma de Mallorca / Bon Bonet 08.302																						
1000	107	15	22	25	04			1007	15	18	1000	101	19	59	20	10		1006	20	54		
850	1504	18	56	21	21			925	20	40	850	1459	15	58	21	09		988	17	61		
700	w134	6	56	23	45			860	19	50	700	3100	7	65	22	39		906	18	75		
500	5790	-17	56					759	12	58	500	5750	-14	71	22	72		717	7	58		
400	7440	-27	24					642	1	57	400	7400	-28		22	64		692	6	70		
300	9440	-44	26					602	-4	43	300	9380	-53		25	57		548	-10	57		
250	10640	-53						416	-25	33	250							500	-14	71		
200	12060	-64						288	-46	26	200							250	-55			
150	13820	-62						190	-66		150											
100	16300	-62						173	-60		100											
70								110	-67		70											
50											50											
30											30											
20											20											
Santa Cruz de Tenerife 60.020																						
1000	121	20	50	24	06			1010	21	50	1000	123	25	57	17	05		1010	24	58		
850	1506	11	26	25	14			830	10	00	850	1508	10	40	30	11		821	8	36		
700	3124	9	25	20				746	13		700	3117	7		25	49		787	11			
500	5820	-9	50	25	40			520	-7	56	500	5840	-9		24	70		599	1			
400	6510	-21		25	50			430	-16		400	7530	-22		25	80		364	-27	57		
300	9580	-38		25	40			236	-51		300	9570	-41		25	20		236	-56			
250	10900	-48		26	40						250	10790	-52		25	100						
200											200											
150											150											
100											100											
70											70											
50											50											
30											30											
20											20											

V I E N T O E N A L T I T U D																
Estación	Tipo de Sonda	Indicativo	día/hora	Tierra dd ff	1.000m. dd ff	1.500m. dd ff	2.000m. dd ff	3.000m. dd ff	4.000m. dd ff	5.500m. dd ff	7.000m. dd ff	9.000m. dd ff	10.500m. dd ff	12.000m. dd ff	13.500m. dd ff	16.000m. dd ff

