



BOLETIN DIARIO

AÑO XXI
2ª Epoca
Núm. 121

MADRID, DOMINGO 30 de ABRIL de 1.972

Dirección postal: Centro de Análisis y Predicción (Ciudad Universitaria), Apartado 285 - Madrid - 3 - (España) - Teléfono: 244 35 00
Fonometeo local: teléfono 094 - Fonometeo España: teléfono 232 69 40 de Madrid

TIEMPO PASADO (de 12 horas de ayer a 12 horas, T.M.G., de hoy):

Nubosidad y precipitaciones: Ayer durante el día el cielo estuvo cubierto en Galicia y a última hora lloviznaba en el oeste de la región. Hubo nubosidad variable en Cantábrico y Canarias y estuvo despejado en el resto de España. Hoy hubo nubosidad muy abundante en Galicia, Asturias y durante la mañana fué extendiéndose al Duero, Centro, Extremadura y Andalucía. En el resto la nubosidad fué escasa. Hubo nieblas en Cataluña y puntos de Levante. Ha llovido en forma moderada o intensa en Galicia y Asturias; y débilmente en Extremadura y Centro. Se recogieron 29 litros por metro cuadrado en Vigo y 26 en Santiago.

Vientos fuertes: Ayer se han registrado intervalos fuertes del suroeste en puntos del Guadalquivir y en la madrugada de hoy en Extremadura y La Mancha.

Temperaturas destacables: Han descendido en Galicia, permanecieron estables en Cantábrico, Baleares, Canarias y Andalucía y experimentaron ascenso en las demás regiones. Las más altas se registraron en Córdoba y Málaga con 26°. Las mínimas, de hoy oscilaron de 2° en León a 14° en Huelva y Almería. En las capitales Canarias, las máximas oscilaron de 20 a 21° y alrededor de los 15° las temperaturas mínimas. En los observatorios de montaña, la mínima se registró en Navacerrada con tres grados bajo cero.

PRONOSTICO PARA MAÑANA:

Cielo cubierto con precipitaciones en Galicia, Cantábrico, Duero, Extremadura, Centro y Guadalquivir, que serán de nieve en el sistema Central. Nuboso en la vertiente mediterránea y Baleares, con precipitaciones a última hora. Vientos racheados del suroeste que girarán al noroeste en la mitad occidental de la Península. Descenso de las temperaturas máximas.

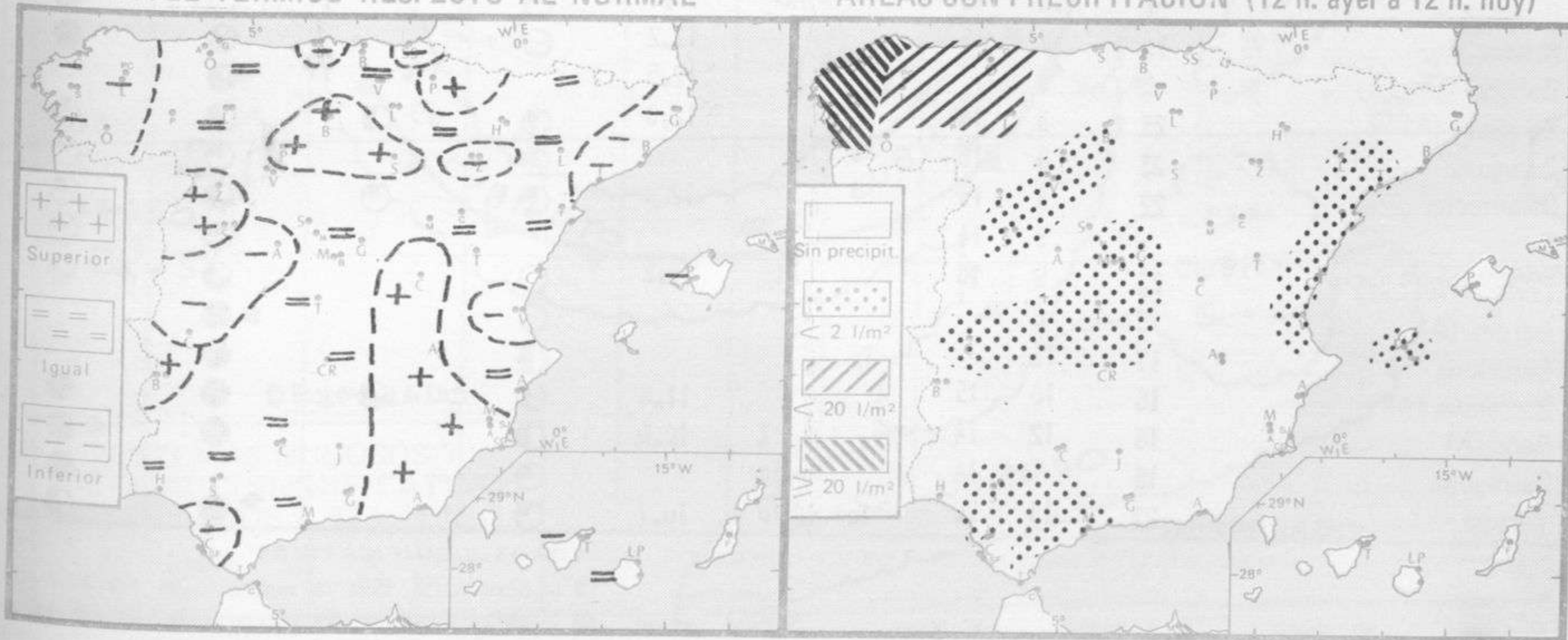
TENDENCIA PARA LOS DIAS2 y 3.....:

Día 2: Nubosidad variable con chubascos intermitentes de intensidad irregular. La mayor frecuencia e intensidad corresponderá a Galicia y en general a la vertiente atlántica. Intervalos de vientos racheados.

Día 3: Intensificación de las precipitaciones en la vertiente atlántica. Sin grandes cambios en las demás regiones.

NIVEL TERMICO RESPECTO AL NORMAL

AREAS CON PRECIPITACION (12 h. ayer a 12 h. hoy)

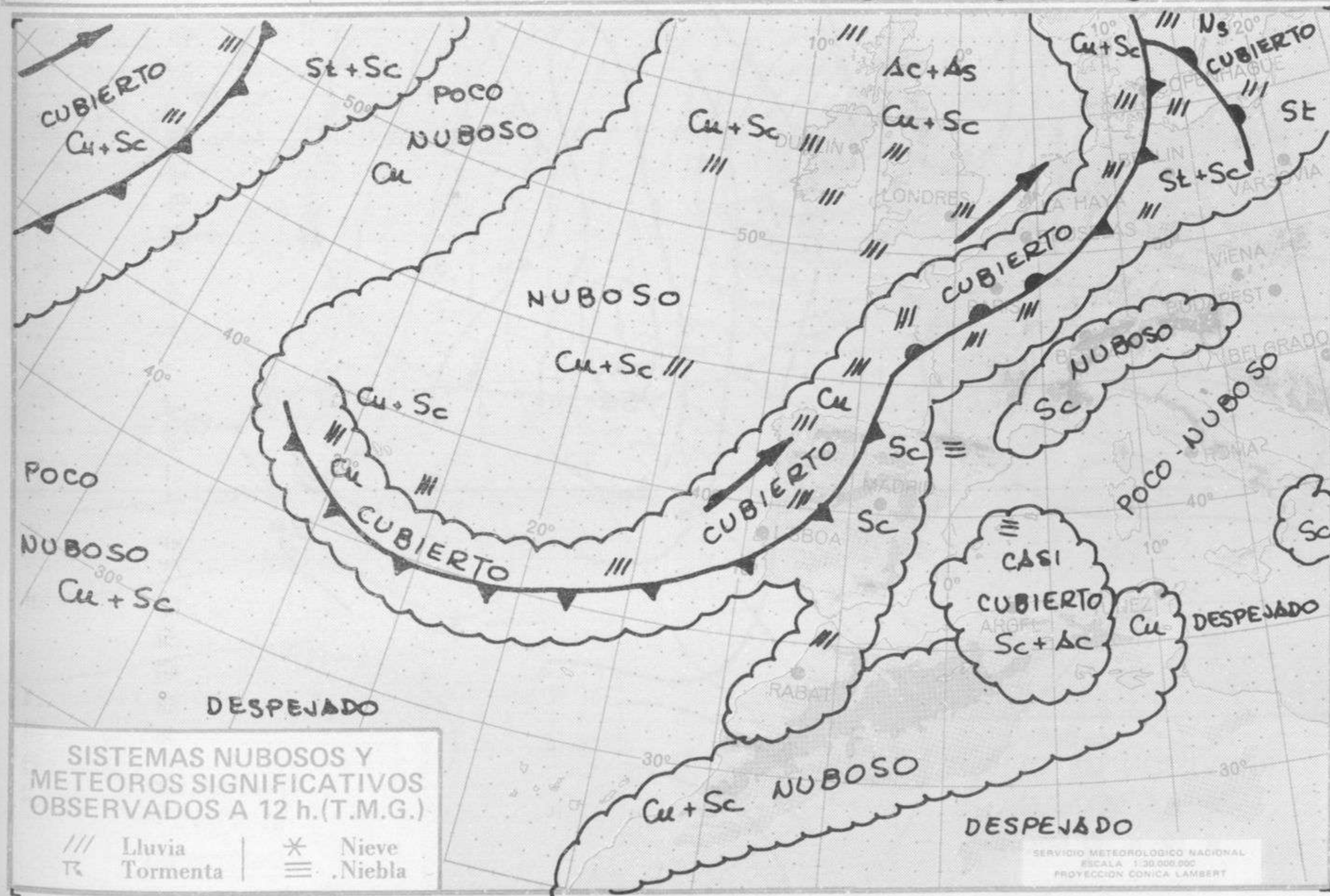


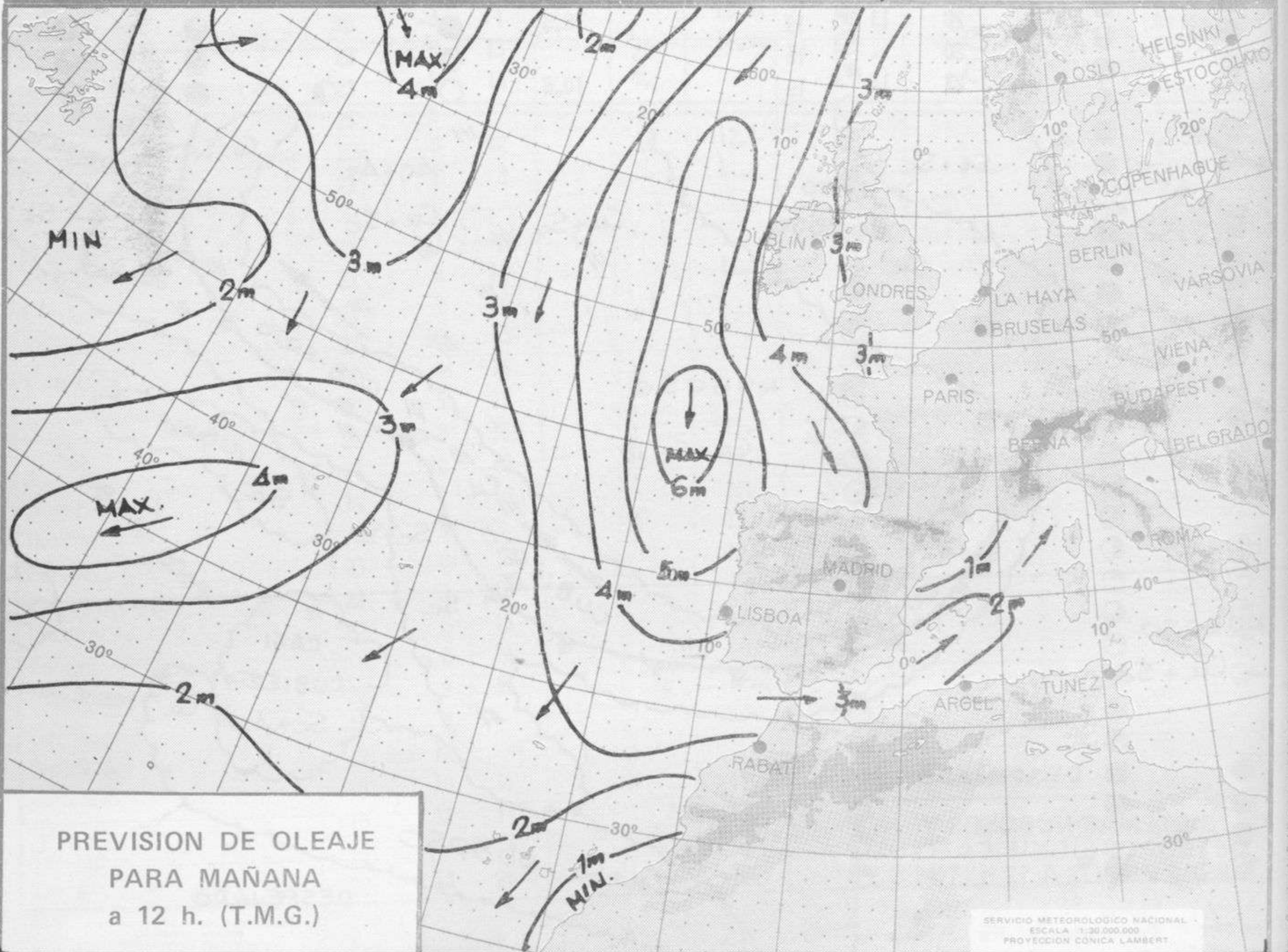
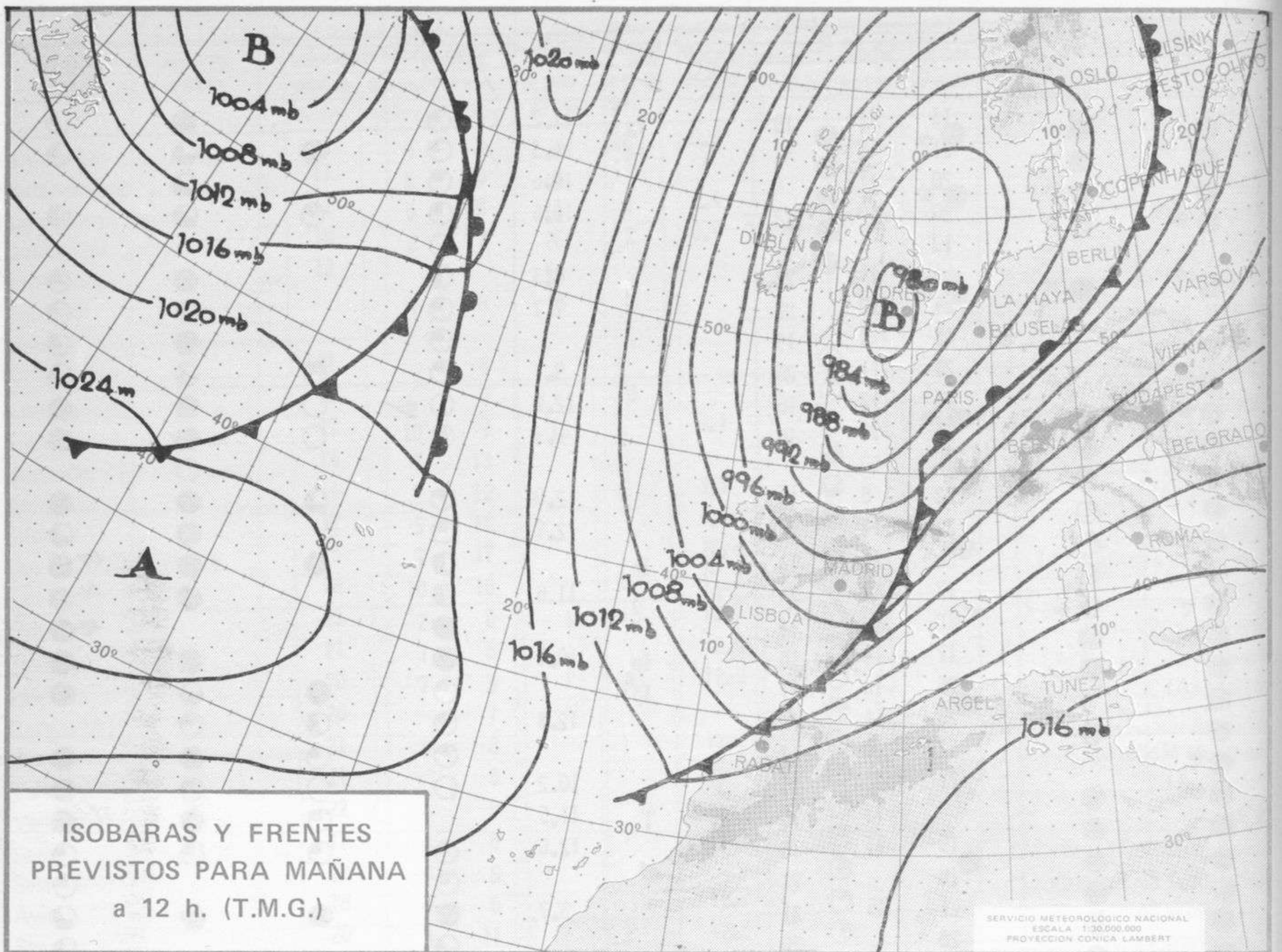
Estaciones	Temperaturas (°C)			Precipitación (l/m ²)		Horas de sol ayer	Meteoros significativos			
	Máxima de ayer	Mínima de hoy	12 horas de hoy	06 ayer a 06 hoy	Hoy 06-12		18 horas de ayer	00 horas de hoy	06 horas de hoy	12 horas de hoy
La Coruña	13	8	8	0	16	0.3	●	☁	●	●
Monteventoso	11	6	10	27			●	☁	●	●
Lugo (Punto Centro)	12	5	8	11	6	2.4	●	☁	☁	●
Santiago de Compostela (A)	10	8	7	26	2	0.0	☁	☁	☁	☁
Pontevedra	13			ip			☁		☁	
Vigo (A)		7	9	18	5			☁	☁	☁
Orense										
Ponferrada	21		8				○			☁
Asturias (A)	15		8		6		○			☁
Gijón	17	10	9	15		9.1	○	☁	☁	☁
Santander (A)	14	7	13				☁		☁	●
Santander	14	7	12			3.7	☁	○	☁	●
Bilbao (A)	17	5	18			6.5	●		☁	●
San Sebastian/Igueldo	15	7	17			10.8	●	●	☁	●
San Sebastian (A)	18	10	16			11.7	☁		☁	☁
León (A)	19	2	6	1	5	12.7	☁	☁	☁	☁
Zamora	21	7	8			12.5	☁		☁	☁
Palencia	20	7	9		ip	12.9	○		●	●
Burgos (A)	20		7				☁	●		●
Burgos	21	5	8			12.7	○		●	●
Valladolid (A)	21		8				☁		☁	☁
Valladolid	22	4	9		ip	12.5	☁	☁		☁
Soria	19	4	6			9.4	☁		●	●
Salamanca (A)	22	6	9		ip		☁	●	●	●
Avila	18	3	6			12.7	☁		●	●
Segovia	20	4	11			12.3	☁		●	●
Navacerrada	10	-3	1			10.3	●		●	●
Madrid/Barajas	23	6	13		ip	11.9	☁	☁	☁	●
Madrid (Cdad.Universitaria)	23	6	14		ip		☁	○	●	●
Guadalajara	25	5					○		●	●
Toledo	23	8	12		ip	12.1	☁		●	●
Cuenca	21	7	8			11.2	☁		●	●
Molina de Aragón	20						☁		●	●
Ciudad Real	24	3	13	ip			☁	☁	●	●
Albacete (A)	22	6	11			12.9	☁	☁	☁	●
Cáceres	21	7	10	1	1		☁		☁	☁
Badajoz (A)	23	10	13			11.7	☁	●	●	●
Vitoria (A)	22	4	14				☁		☁	☁
Logroño	22	5	17			12.1	☁		☁	☁
Logroño (A)	23	8	16			11.7	☁	☁	☁	●
Pamplona	21	10	15			13.0	☁		☁	☁
Huesca (A)	19	7	16			12.2	○		☁	●
Daroca		9				12.5			☁	☁
Zaragoza (A)	23	8	18			12.3	☁	☁	☁	☁
Zaragoza	23	9	18				☁		☁	☁
Calamocha	22	5	15			12.0	☁	☁	☁	☁
Teruel		8	14						☁	☁
Lérida	22	9	18		ip	12.2	○		☁	☁
Gerona (A)	18	8					○		☁	☁
Barcelona	17	12		ip			☁		☁	☁
Barcelona (A)	16	10	15			11.8	☁	☁	☁	●
Reus (A)	16	12	14		2	10.0	☁		☁	☁
Tarragona	16		14		ip		☁		☁	☁
Tortosa	22	13	20	ip	ip	10.7	☁	☁	☁	☁

SÍMBOLOS UTILIZADOS EN LOS CUADROS DE METEOROS SIGNIFICATIVOS

- ☁ Llovizna ☁ Nebolina ⚡ Relámpagos ▲ Granizo ○ Despejado ☁ Nuboso ↙ NW 30 nudos ↘ NE 35 nudos
- ☁ Lluvia ☁ Niebla ☁ Tormenta * Nieve ☁ Poco nuboso ● Cubierto ↘ SW 50 nudos ↘ SE 65 nudos

Estaciones	Temperaturas (°C)			Precipitación (l/m ²)		Horas de sol ayer	Meteoros significativos			
	Máxima de ayer	Mínima de hoy	12 horas de hoy	06 ayer a 06 hoy	Hoy 06-12		18 horas de ayer	00 horas de hoy	06 horas de hoy	12 horas de hoy
Castellón de la Plana	19	11	19		ip	11.2	☉	☉	☉	☉
Valencia (A)	21	10	X		ip	11.3	☉	☉	☉	☉
Valencia	20	11				10.0	☉	☉	☉	☉
Alicante (A)	20	10	22			10.8	☉	☉	☉	☉
Alicante	19						☉	☉	☉	☉
Murcia (A)	20	11	22			8.3	☉	☉	☉	☉
Murcia	24	12	22			7.7	☉	☉	☉	☉
Cartagena	15	X	13				☉	☉	☉	☉
San Javier	21	11	20			9.7	☉	☉	☉	☉
Sevilla (A)	24	12	16			12.0	☉	☉	☉	☉
Córdoba (A)	26	10	16			8.9	☉	☉	☉	☉
Jaén		10					☉	☉	☉	☉
Granada (A)	22	8	11			12.0	☉	☉	☉	☉
Huelva	22	14	17			12.7	☉	☉	☉	☉
Jerez de la Frontera (A) ...	22	11	13	ip	ip		☉	☉	☉	☉
Cádiz	17	13	14	ip	4	11.6	☉	☉	☉	☉
San Fernando	19		14				☉	☉	☉	☉
Tarifa	17	14	16		ip	10.7	☉	☉	☉	☉
Málaga (A)	26	13	17		ip		☉	☉	☉	☉
Almería (A)	20	14				12.3	☉	☉	☉	☉
Palma de Mallorca (A)	17	10	17				☉	☉	☉	☉
Mahón (A)	17	12	15			10.2	☉	☉	☉	☉
Ibiza (A)		13	15	ip	1	11.5	☉	☉	☉	☉
Santa Cruz de Tenerife (A)...	19	11	18			12.0	☉	☉	☉	☉
Santa Cruz de Tenerife	20		21				☉	☉	☉	☉
Las Palmas (A)	21	15	21			8.7	☉	☉	☉	☉
Fuerteventura (A)	20		20				☉	☉	☉	☉
Lanzarote (A)	20	13	19			6.5	☉	☉	☉	☉
Ceuta	20	^	16				☉	☉	☉	☉
Melilla	23	14	19			10.6	☉	☉	☉	☉





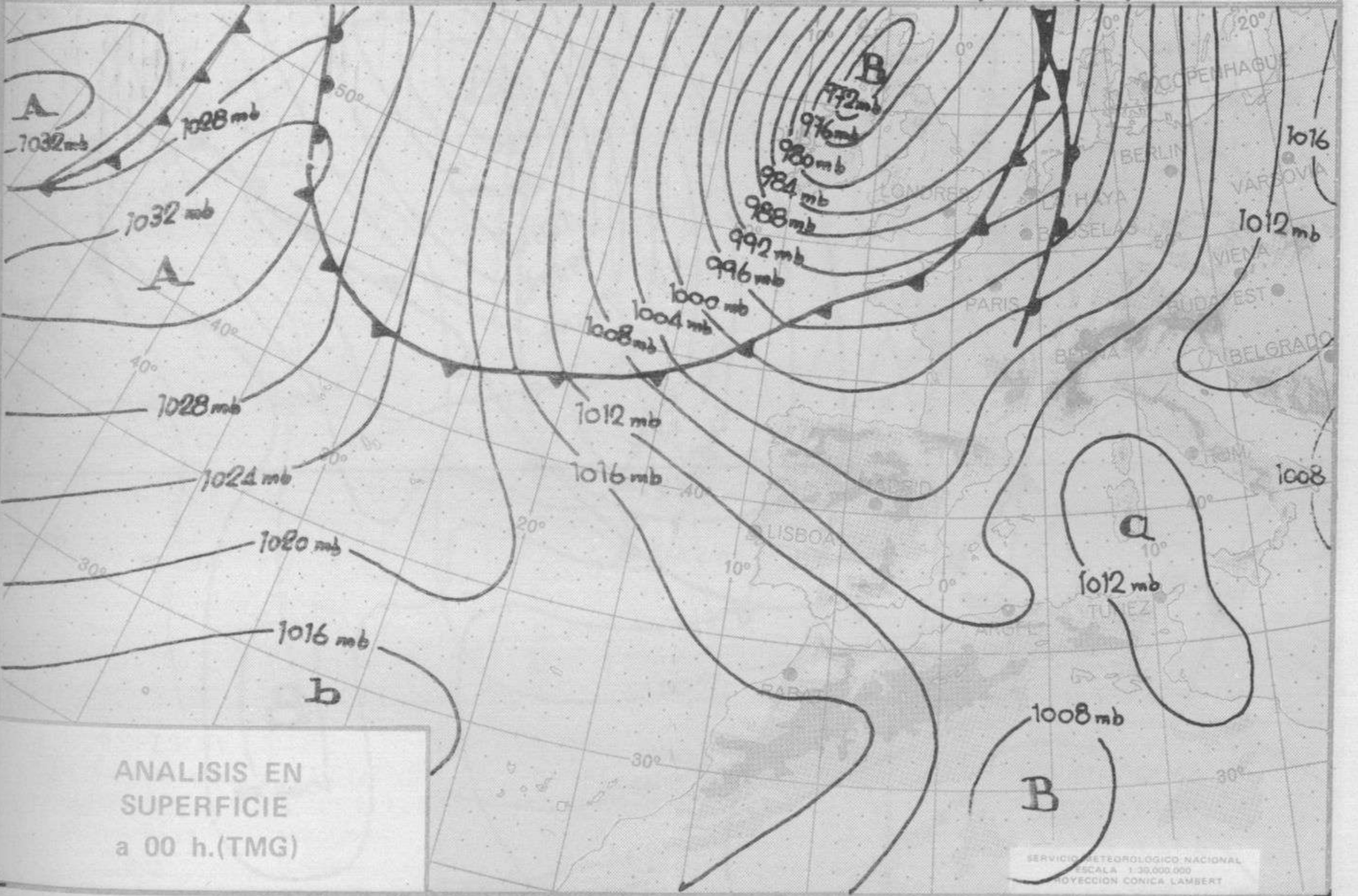
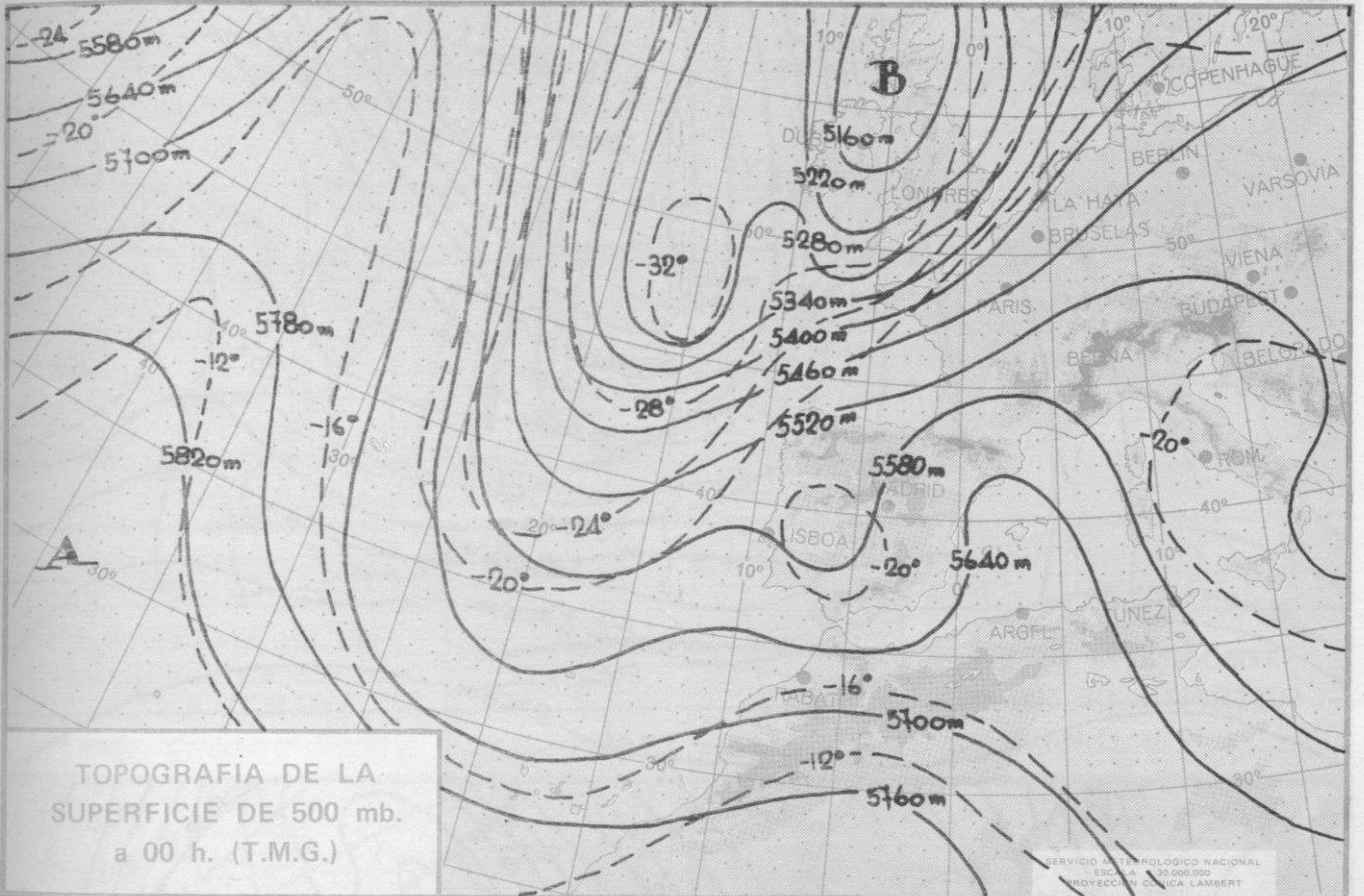


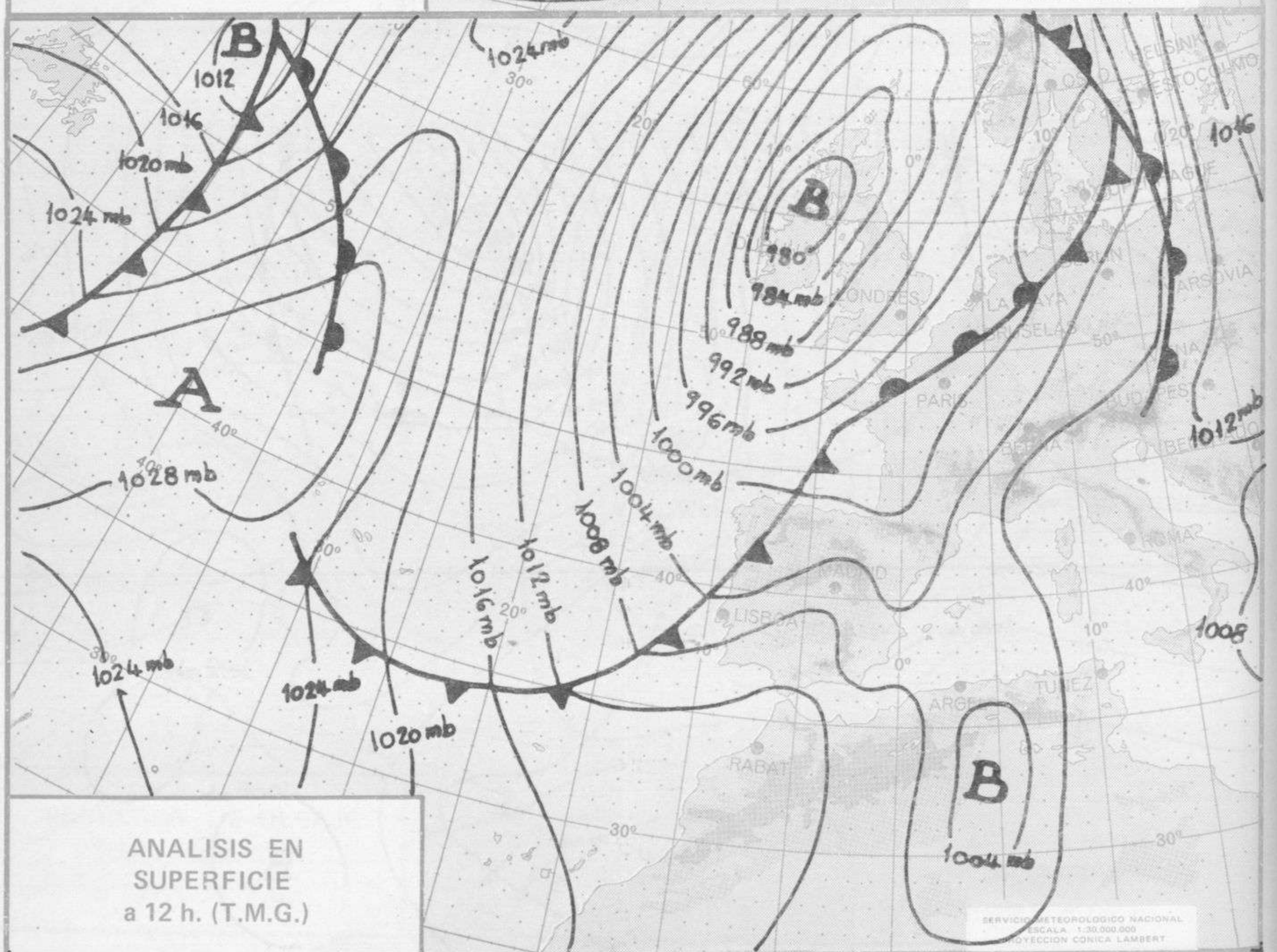
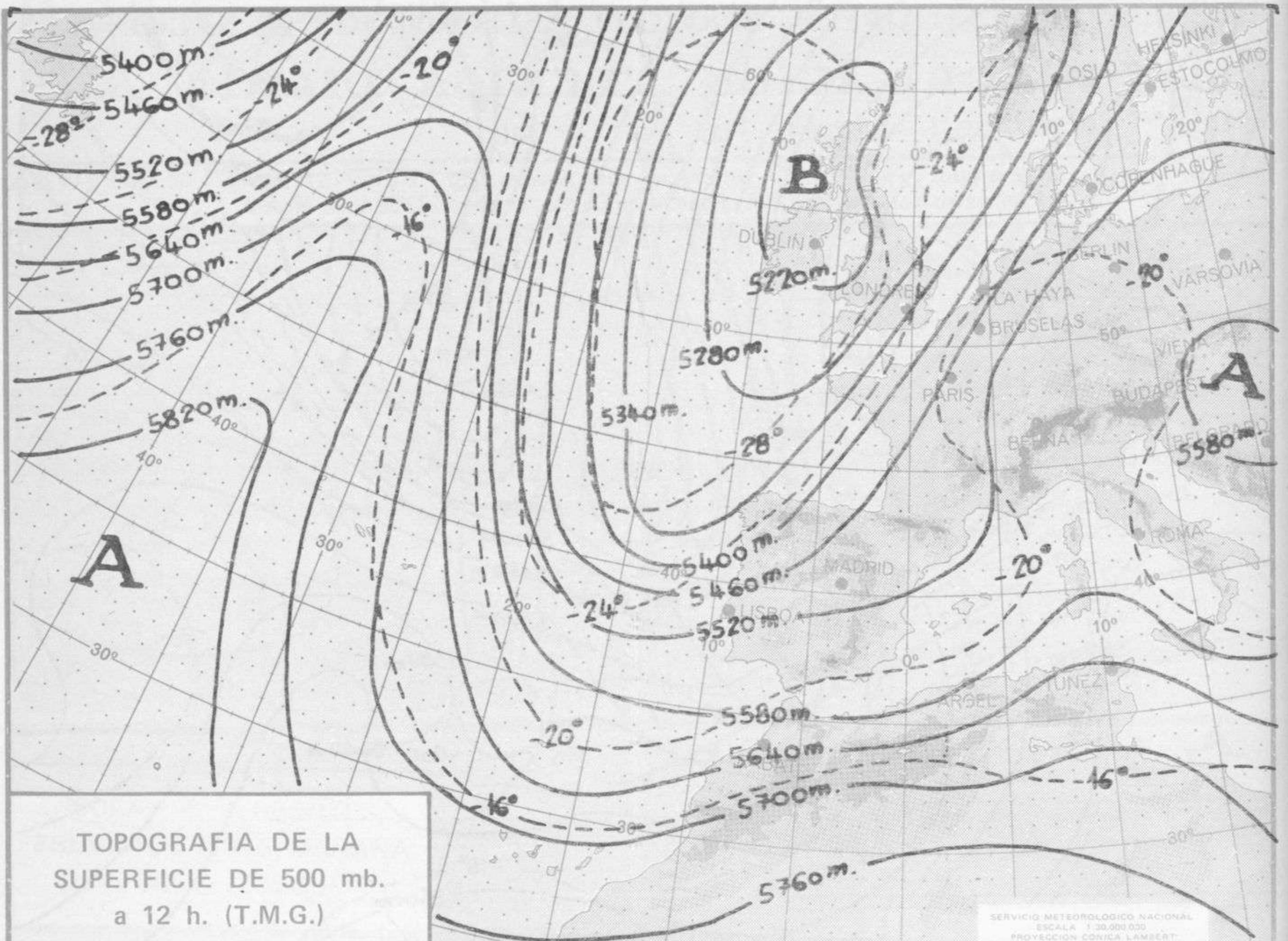
INFORMACION TECNICA DIARIA

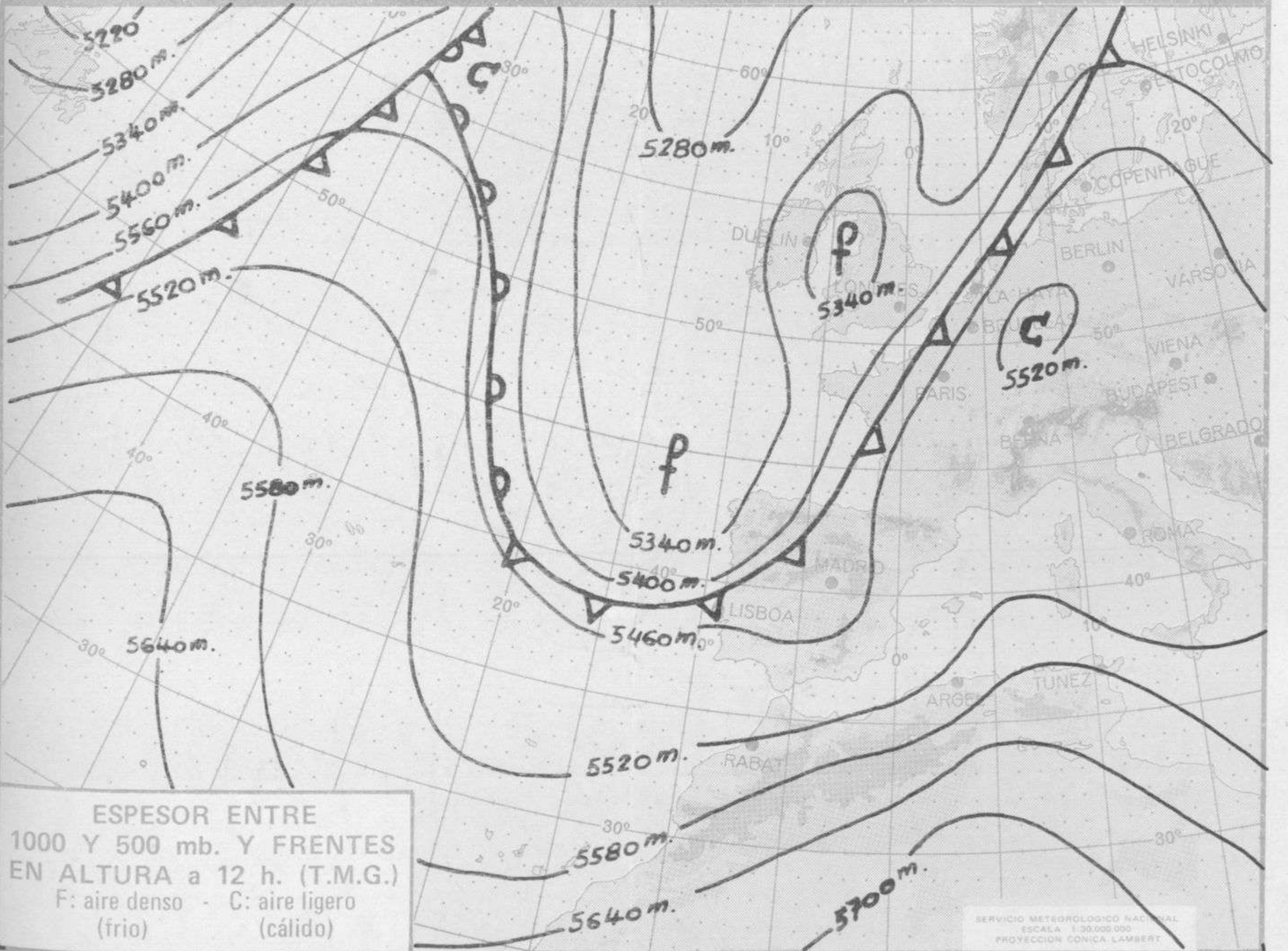
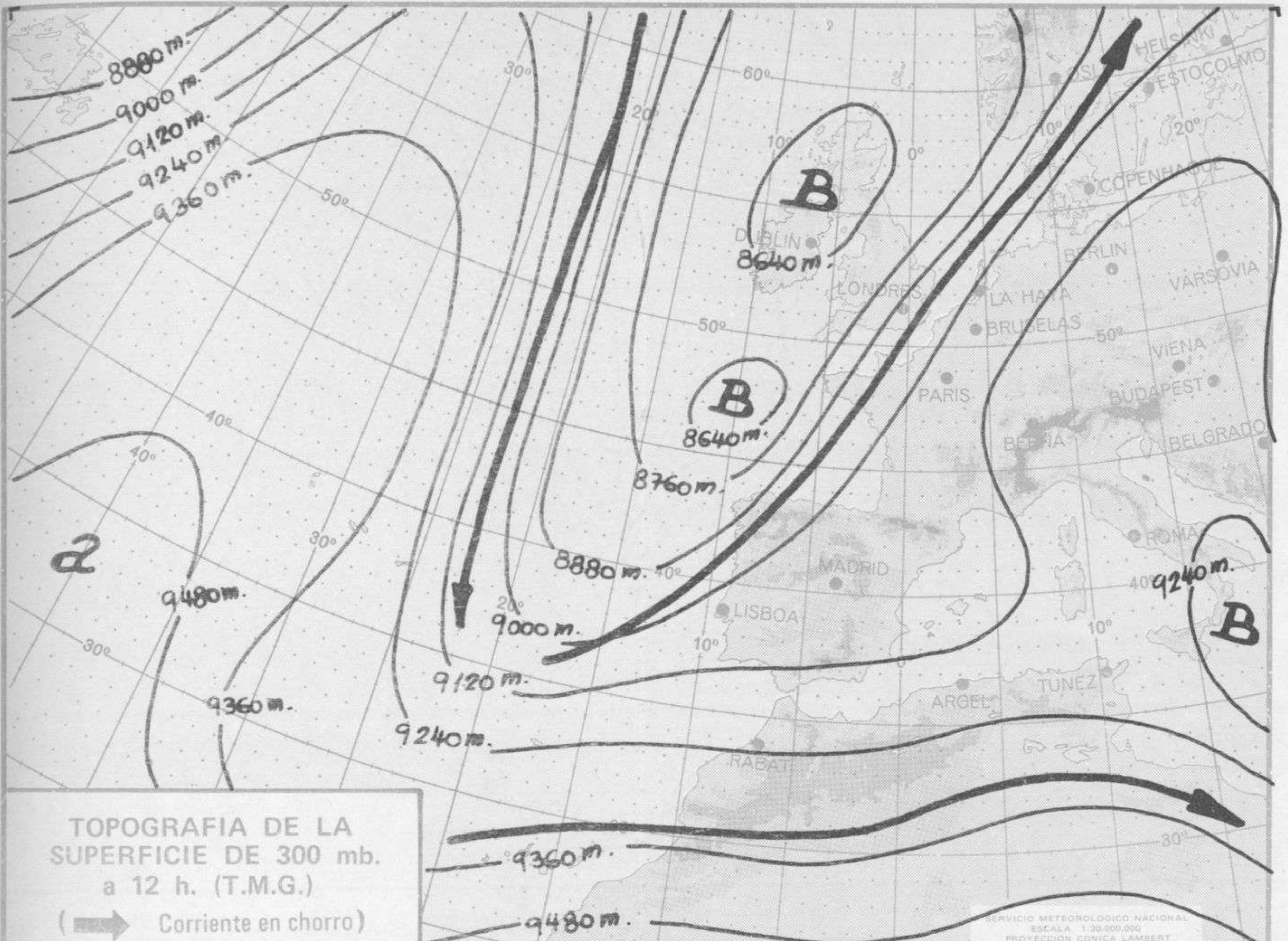
Núm. 121

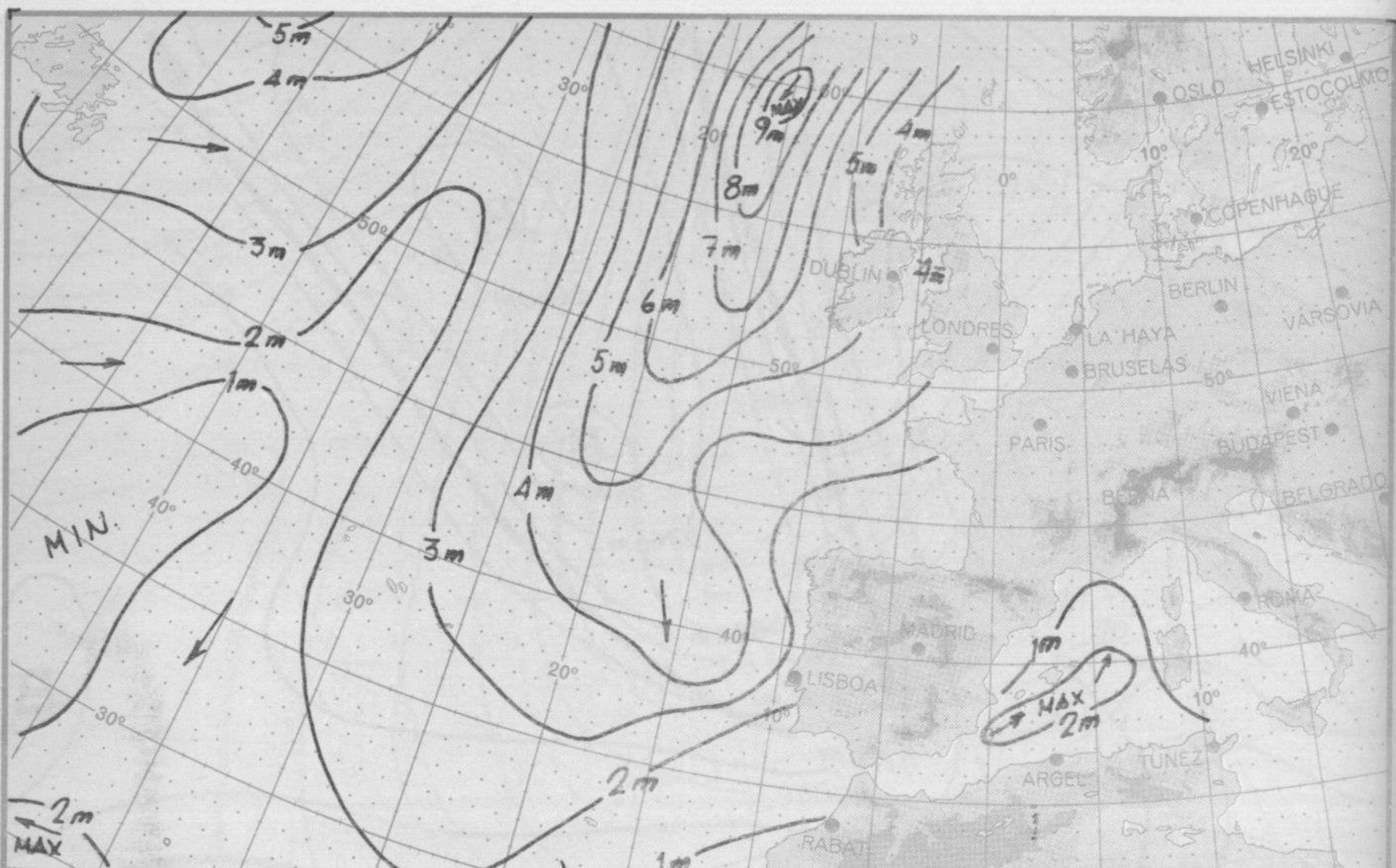
MADRID, DOMINGO 30 de ABRIL de 1972

Dirección postal: Centro de Análisis y Predicción (Ciudad Universitaria), Apartado 285 - Madrid - 3 - (España) - Teléfono: 244 35 00
Fonometeo local: teléfono 094 - Fonometeo España: teléfono 232 69 40 de Madrid



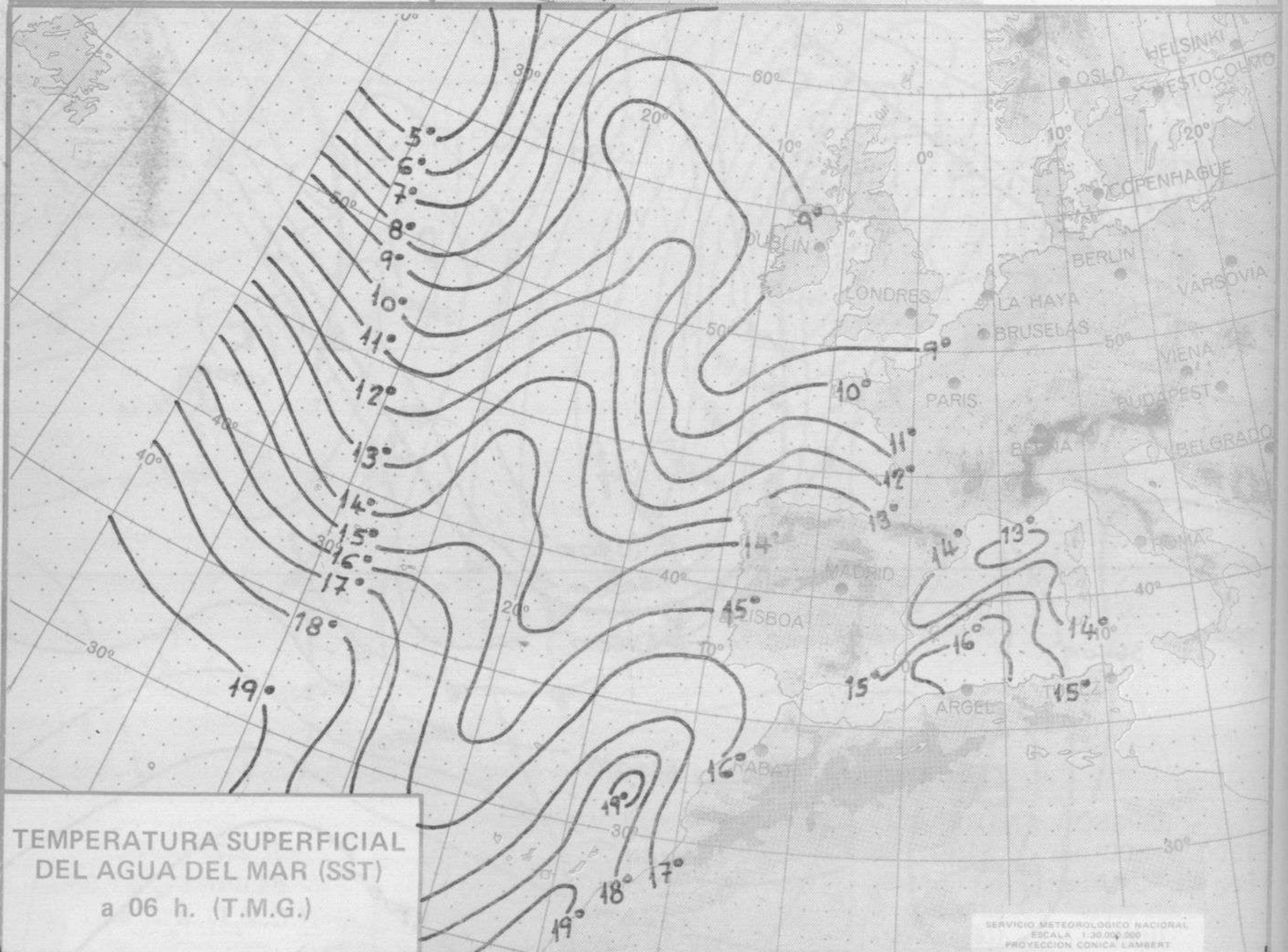






ALTURA Y DIRECCION DEL OLEAJE a 06 h. (T.M.G.)

SERVICIO METEOROLOGICO NACIONAL
 ESCALA 1:30.000.000
 PROYECCION CONICA LAMBERT



TEMPERATURA SUPERFICIAL DEL AGUA DEL MAR (SST) a 06 h. (T.M.G.)

SERVICIO METEOROLOGICO NACIONAL
 ESCALA 1:30.000.000
 PROYECCION CONICA LAMBERT



COMPLEMENTO A LA INFORMACION TECNICA DIARIA



Dirección postal: Centro de Análisis y Predicción (Ciudad Universitaria), Apartado 285 - Madrid - 3 - (España) - Teléfono: 244 35 00
Fonometeo local: teléfono 094 - Fonometeo España: teléfono 232 69 40 de Madrid

Madrid, domingo 30 de ABRIL de 1.972

Table with columns for stations (LA CORUÑA, MADRID / BARAJAS, PALMA DE M. / SON BONET, SANTA CRUZ DE TENERIFE), time of day (00h, 12h), and altitude (1000m to 16000m). Includes sub-tables for 'RADIOSONDEOS' and 'VIENTO EN ALTITUD'.

