



# MINISTERIO DEL AIRE

## Boletín diario del Servicio Meteorológico Nacional

AÑO XX  
2ª Epoca

MADRID LUNES 18 DE OCTUBRE DE 1971

Núm. 291

CENTRO DE ANALISIS Y PREDICCIÓN (Ciudad Universitaria) - APARTADO 285 - MADRID - Teléf 2 44 35 00

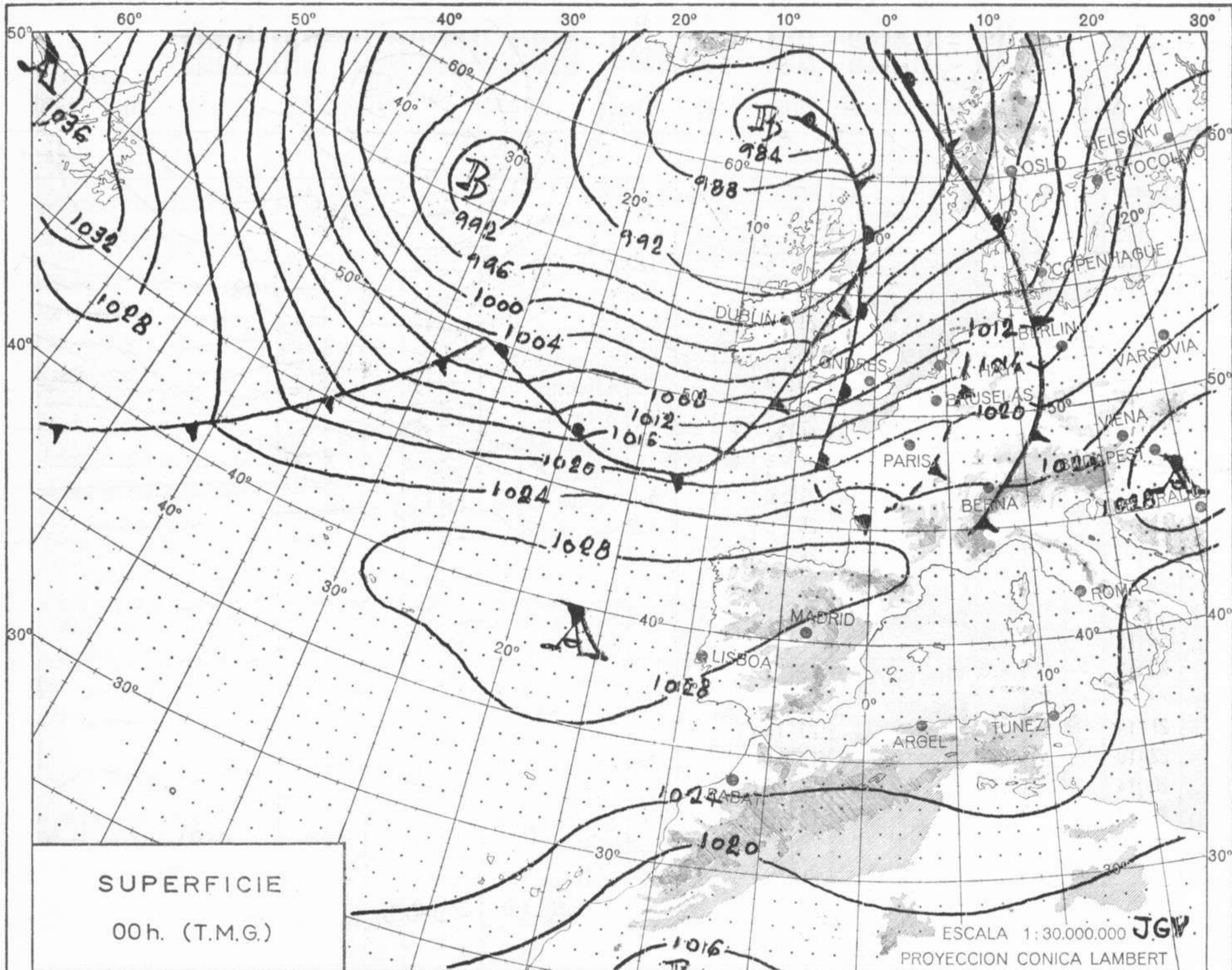
ESTACIONES	TEMPERATURA		PRECIPITACION		Horas de sol	ESTACIONES	TEMPERATURA		PRECIPITACION		Horas de sol	ESTACIONES	TEMPERATURA		PRECIPITACION		Horas de sol	TEMPERATURAS EXTREMAS (De las capitales Peninsulares)
	Máx.	Mín.	Noche	Día			Máx.	Mín.	Noche	Día			Máx.	Mín.	Noche	Día		
La Coruña	21	13			9.3	Navacerrada (*)	13	5			1.0	Castellón	23	14			4.8	MAXIMA: 31° en Huelva y Sevilla.  MINIMA: 4° en Salamanca
Monteventoso	18	11				Madrid/Barajas	24	7			7.2	Valencia (A)	24	13			5.0	
Bares						Madrid	21	12			8.9	Valencia	24	15			5.8	
Lugo (P.Centro)	20	7			7.0	Madrid/C.Vientos	24	9			8.3	Alicante (A)	25	19			8.6	
Santiago (A)	18	11			6.9	Getafe	24	9			8.1	Alicante	26	15			9.0	
Pontevedra	21	12			8.2	Guadalajara	22	8			9.0	Aitana	13	8			8.0	
Vigo (A)	19	10				Toledo	25	11			9.6	Murcia/Alcant.	25	16				
Vigo	21	11			9.5	Cuenca	22	5			5.0	Murcia	25					
Orense						Molina de Arag.	21	0			8.5	Castillo Galeras	21	17		ip	9.8	
Ponferrada	18	7				Ciudad Real	26	8			8.3	San Javier	24	17				
						Albacete (A)	24	7										OBSERVACIONES DE MADRID (Parque del Retiro)
						Cáceres	27	11										
						Badajoz (A)	27	11			9.2	Sevilla (A)	31	15			6.4	
Asturias (A)	20	12			5.2	Vitoria (A)	19	9	2			Córdoba (A)	30	12			7.7	
Gijón	22	12			4.6	Logroño	22	12	1		10.1	Jaén	29	16			8.0	
Santander (A)						Logroño (A)	23	13	ip		5.5	Granada (A)	26	11			5.0	
Santander	21	14			0.8	Pamplona	20	11			1.4	Huelva	31	17				
Bilbao (A)	22	10			0.7	Huesca/Monfl.	21	9			6.5	Jerez de la F.ª (A)	30	15				
S. Sebastián/Ig.	20	14	2		0.3	Candanchú (*)	12	4	2			Cádiz	27	19			8.5	
S. Sebastián (A)	21	13			0.2	Veruela						San Fernando		17			8.3	
						Daroca	21	8			1.5	Tarifa	26	17			7.8	
						Zaragoza (A)	22	12			4.5	Málaga (A)	28	16			6.8	
						Zaragoza	23	14				Almería (A)	27	19			8.0	
						Calamocha	21	4			1.0							PRESIONES Máx. 714,9 mm. a 11,00 hoy Mín. 711,9 mm. a 18,00 ayer a 1 h. 713,7 a 13 h. 714,1 a 7 h. 714,0 a 18 h. 713,1
León (A)	17	5			8.2	Teruel	21	8				Palma de M.ª (A)	23	14	X		4.3	
Zamora	19	7			9.0							Mahón (A)	22	16		ip	8.3	
Palencia	19	12			5.6							Ibiza (A)	24	17			8.1	
Burgos (A)	18	10			4.2							S.ª C. de la Palma (A)	28	26			7.0	
Burgos	19	10			4.3							Izaña (*)	18	5			6.0	
Valladolid (A)	19	5			7.1	Lérida	23	10			6.4	S.ª C. de Tenerife (A)	23	18			5.0	
Valladolid	20	5			5.0	Montseny (*)	10	6			8.1	S.ª C. de Tenerife	26	22			5.1	
Soria	20	9			6.8	Gerona (A)	23	10			6.5	Las Palmas (A)	27	23			3.3	
Salamanca (A)		4			5.4	La Molina (*)	13	0			1.1	Fuerteventura (A)	X	22			6.0	
Avila	20	7			6.5	Barcelona	21	17			6.4	Lanzarote (A)	29	21			3.3	
Segovia	20	8			4.2	Barcelona (A)	20	14			7.2	Ceuta	24				3.7	
						Reus (A)	22	15			7.6	Melilla	24	17			7.5	
						Tarragona	22	14				V. Cisneros (A)	31	21				
						Tortosa	27	13										

### INFORMACION GENERAL DE LAS ULTIMAS 24 HORAS (DE 19 HORAS DE AYER A 19 HORAS DE HOY, HORA OFICIAL).

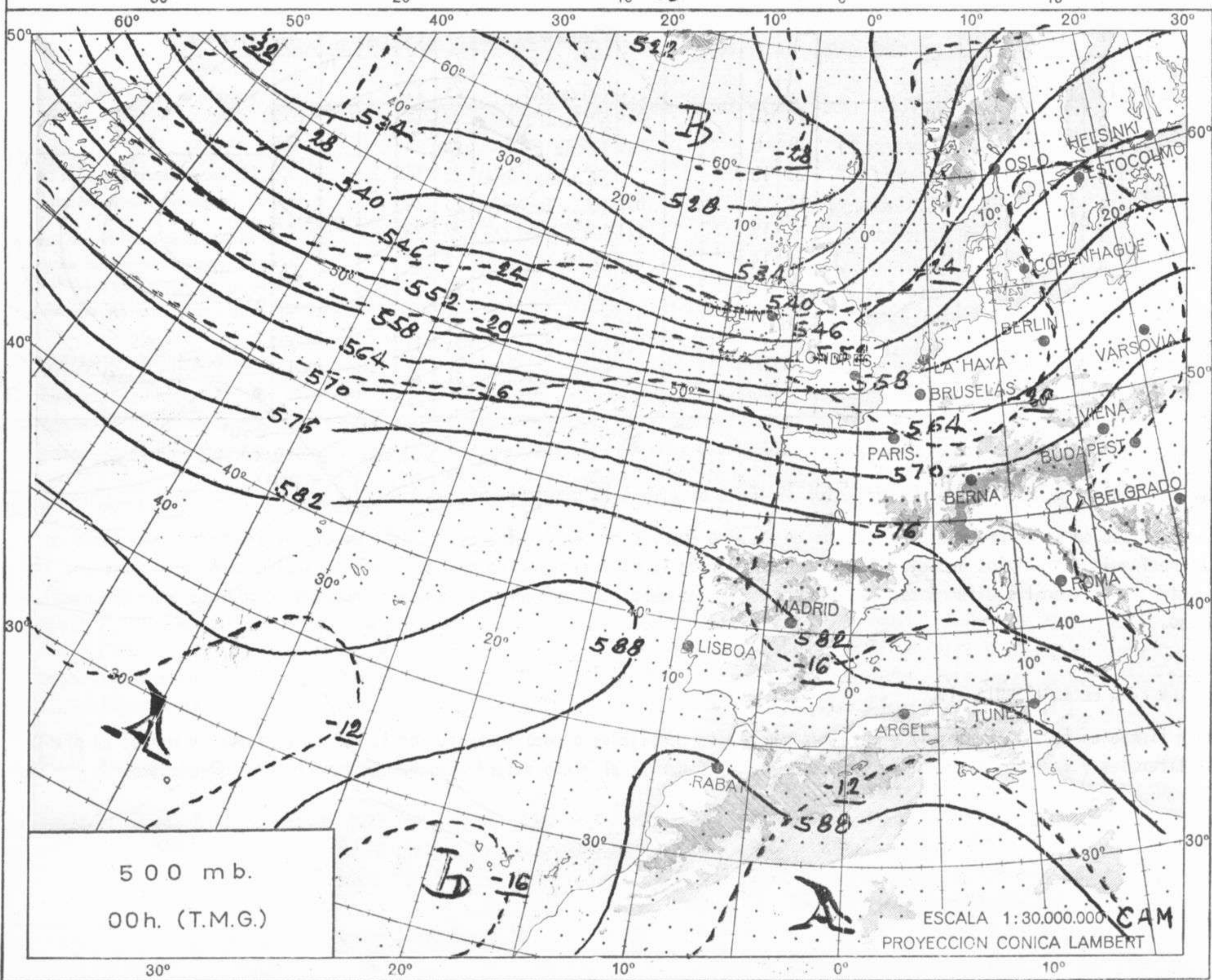
En la pasada noche se produjeron chubascos en el alto Ebro, Pirineos y Baleares. Durante el día el tiempo ha sido bueno en toda la Península, con cielos despejados o poco nubosos. Por la mañana ha habido bancos de niebla aislados en ambas mesetas, alto Ebro, Cataluña y litoral mediterráneo. En Baleares ha habido nubosidad variable con algunos chubascos dispersos y en Canarias cielo nuboso.

### PREDICCIÓN PARA EL MARTES DIA 19.

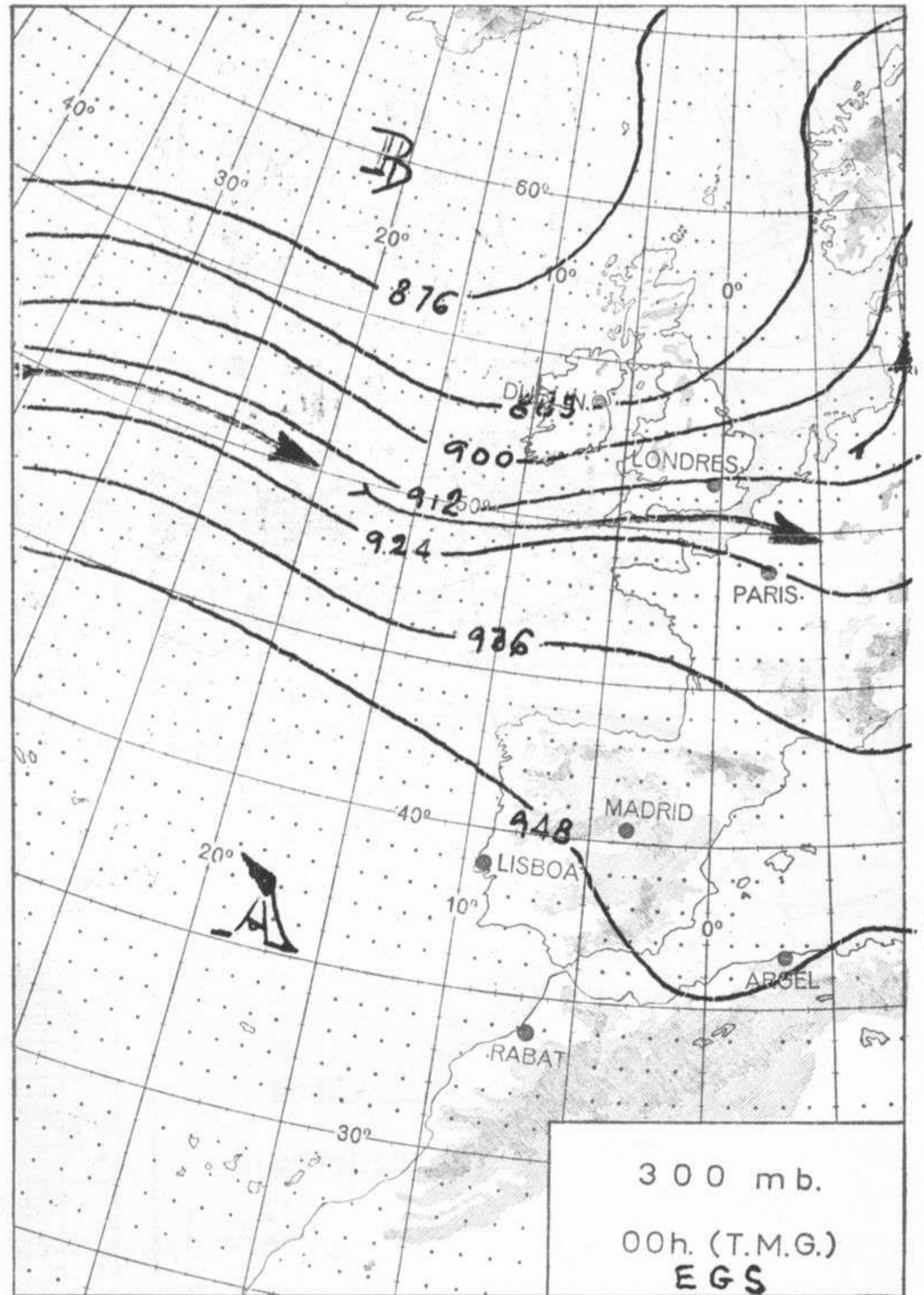
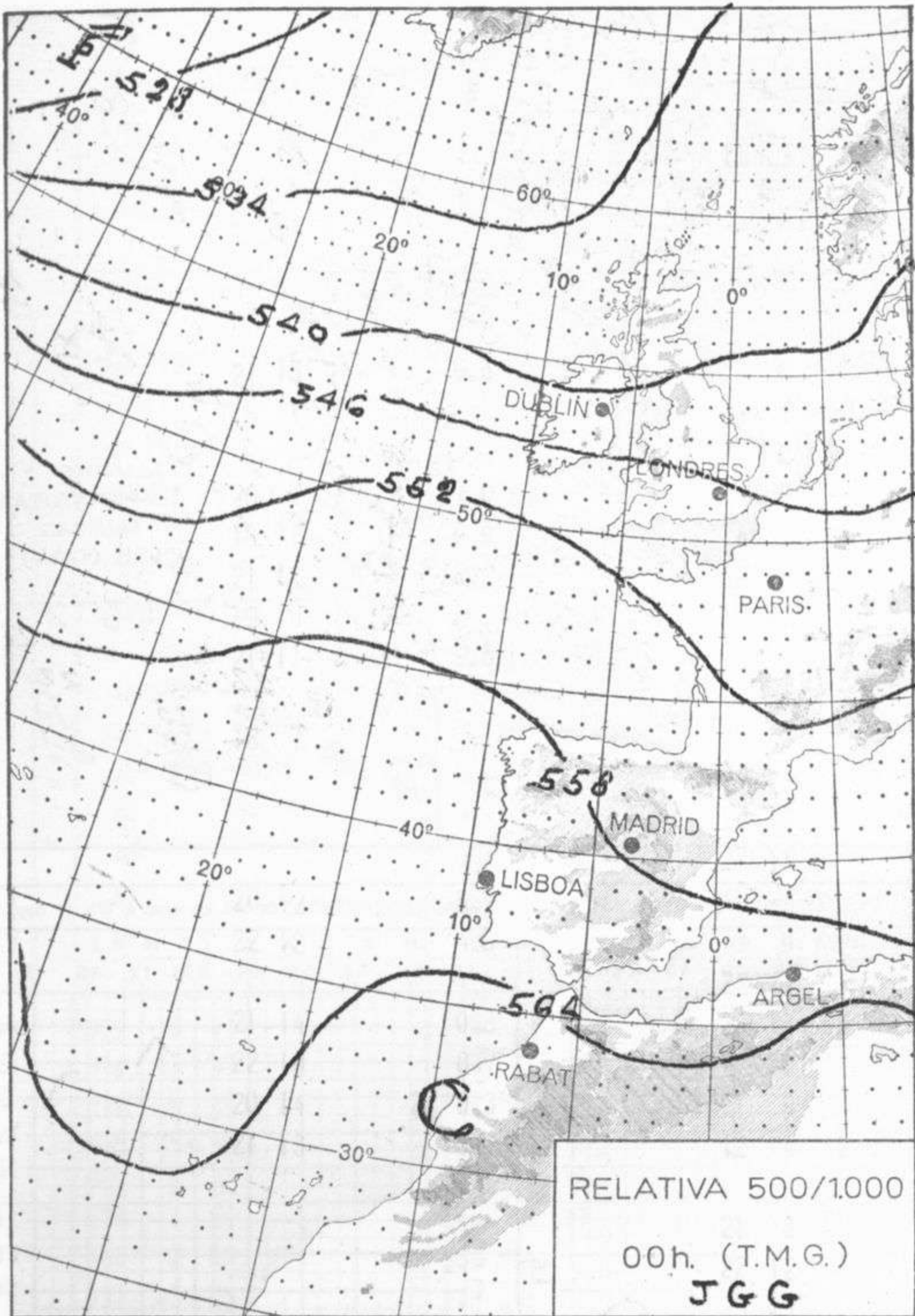
Buen tiempo en toda la Península y Baleares con cielos despejados o poco nubosos. Por la mañana se formarán bancos de niebla en los litorales y en los valles de los grandes ríos. En Canarias el cielo estará nuboso. Las temperaturas se mantendrán sin cambios apreciables.



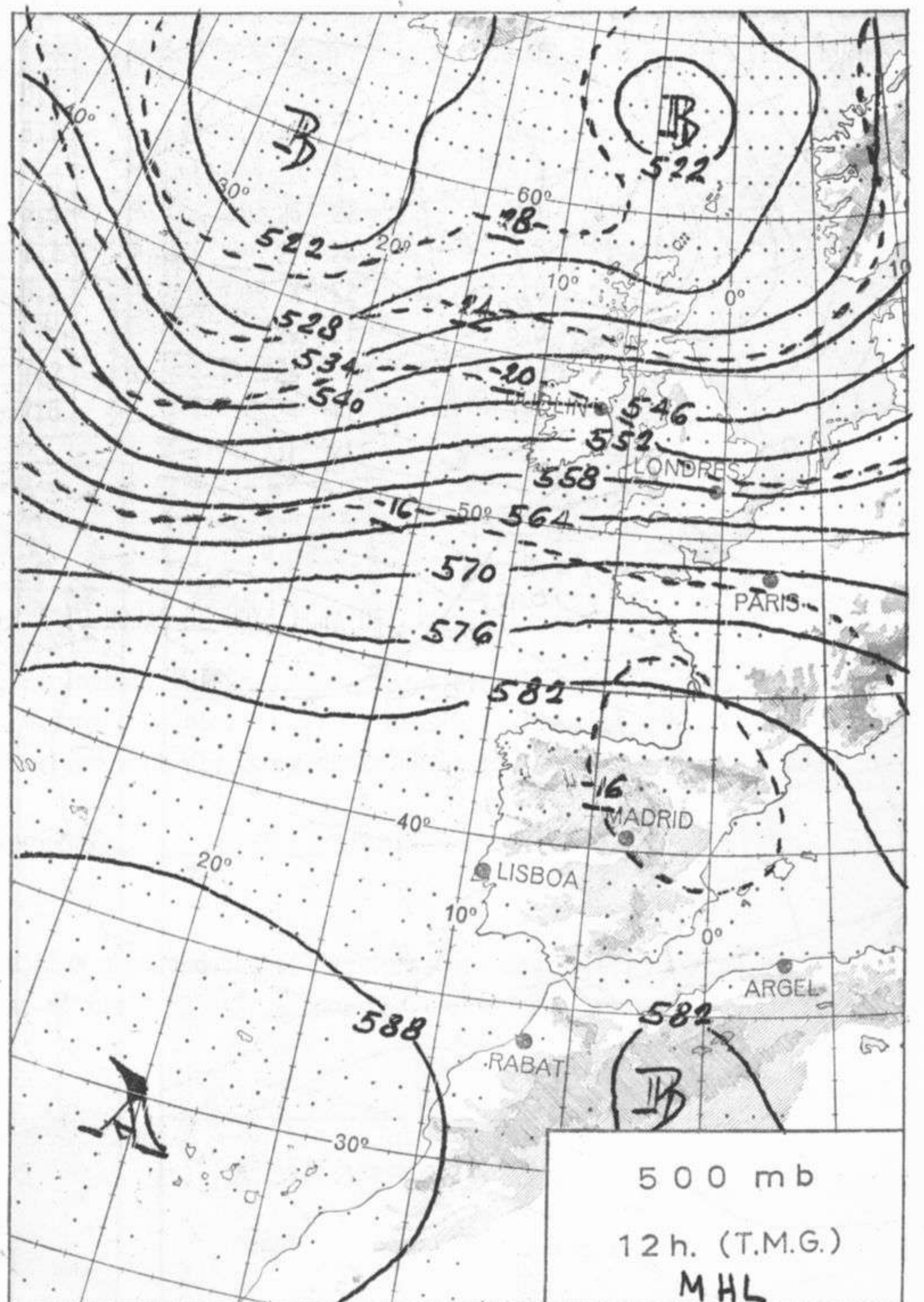
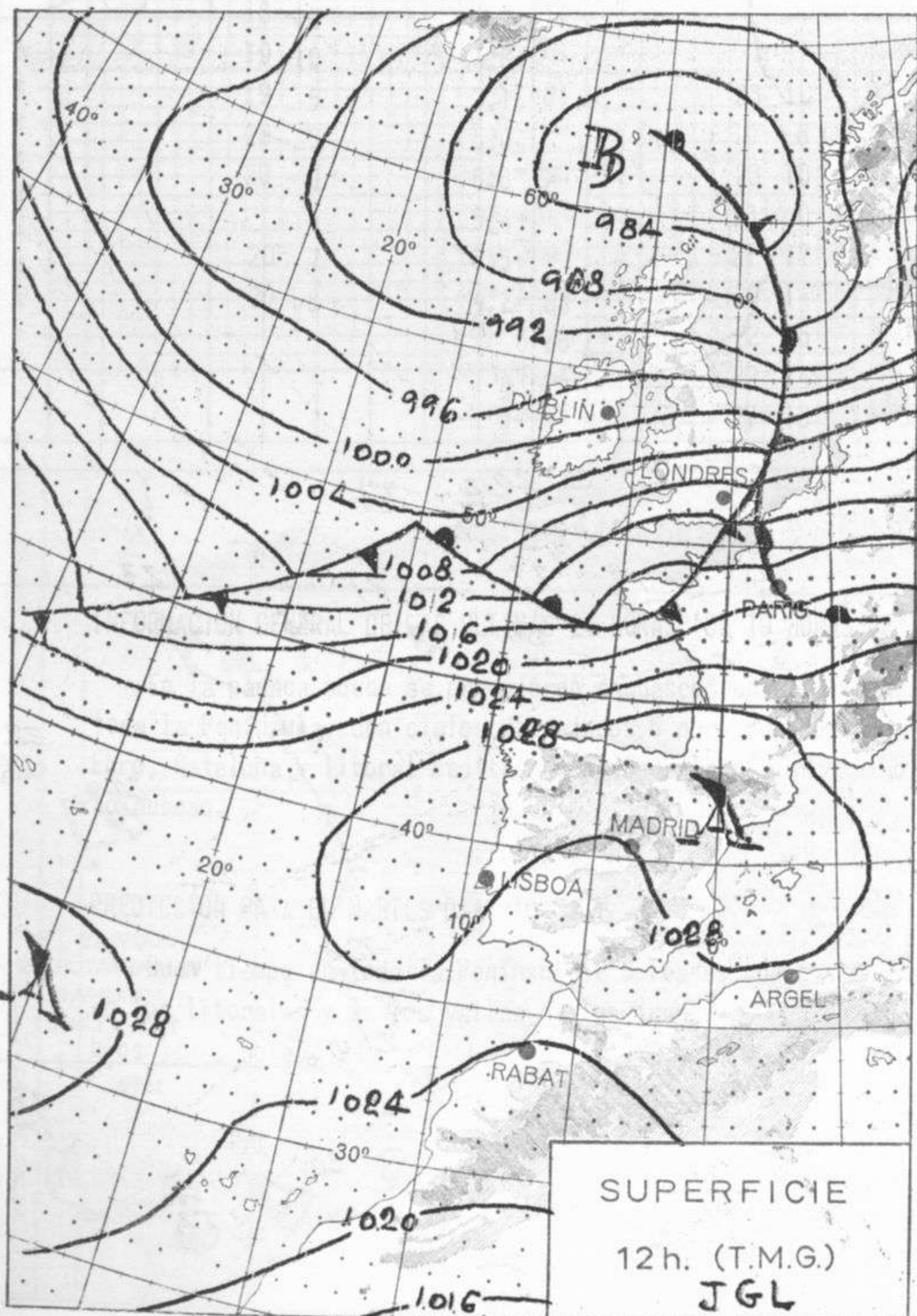
mm.  
800 -  
790 -  
780 -  
770 -  
760 -  
750 -  
740 -  
730 -  
720 -  
710 -  
700 -

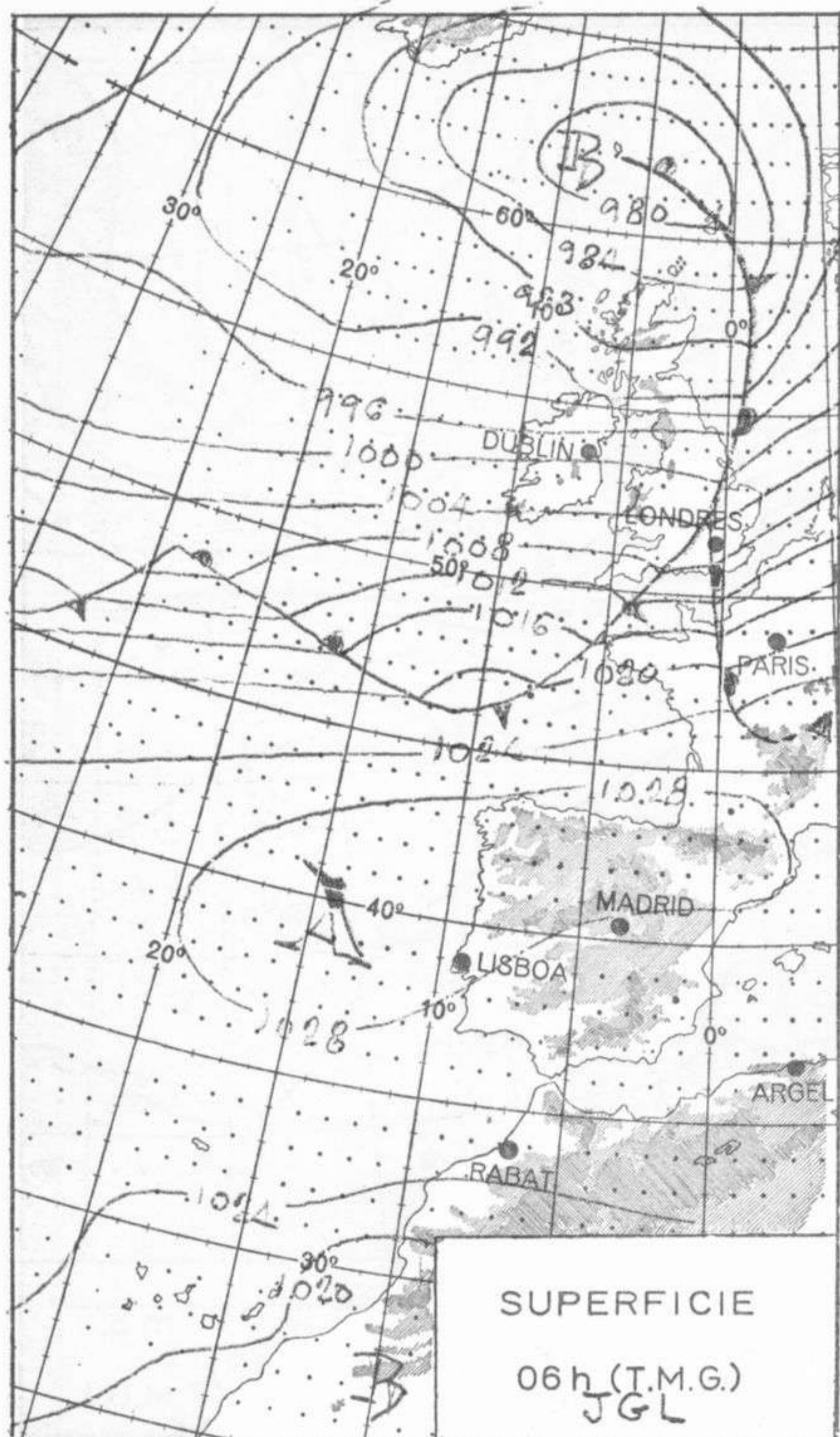


m/s.  
60 -  
50 -  
40 -  
30 -  
20 -  
10 -  
0 -



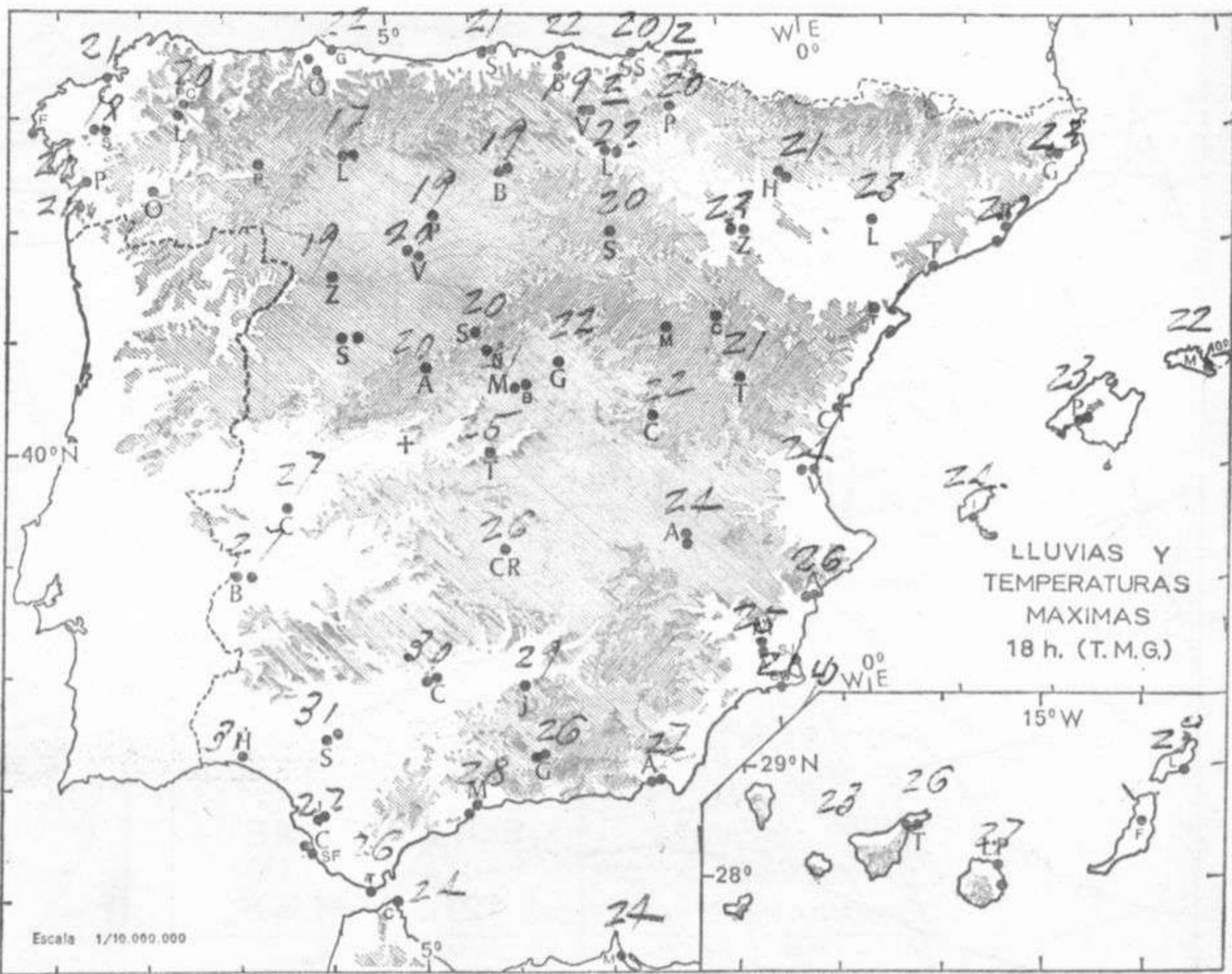
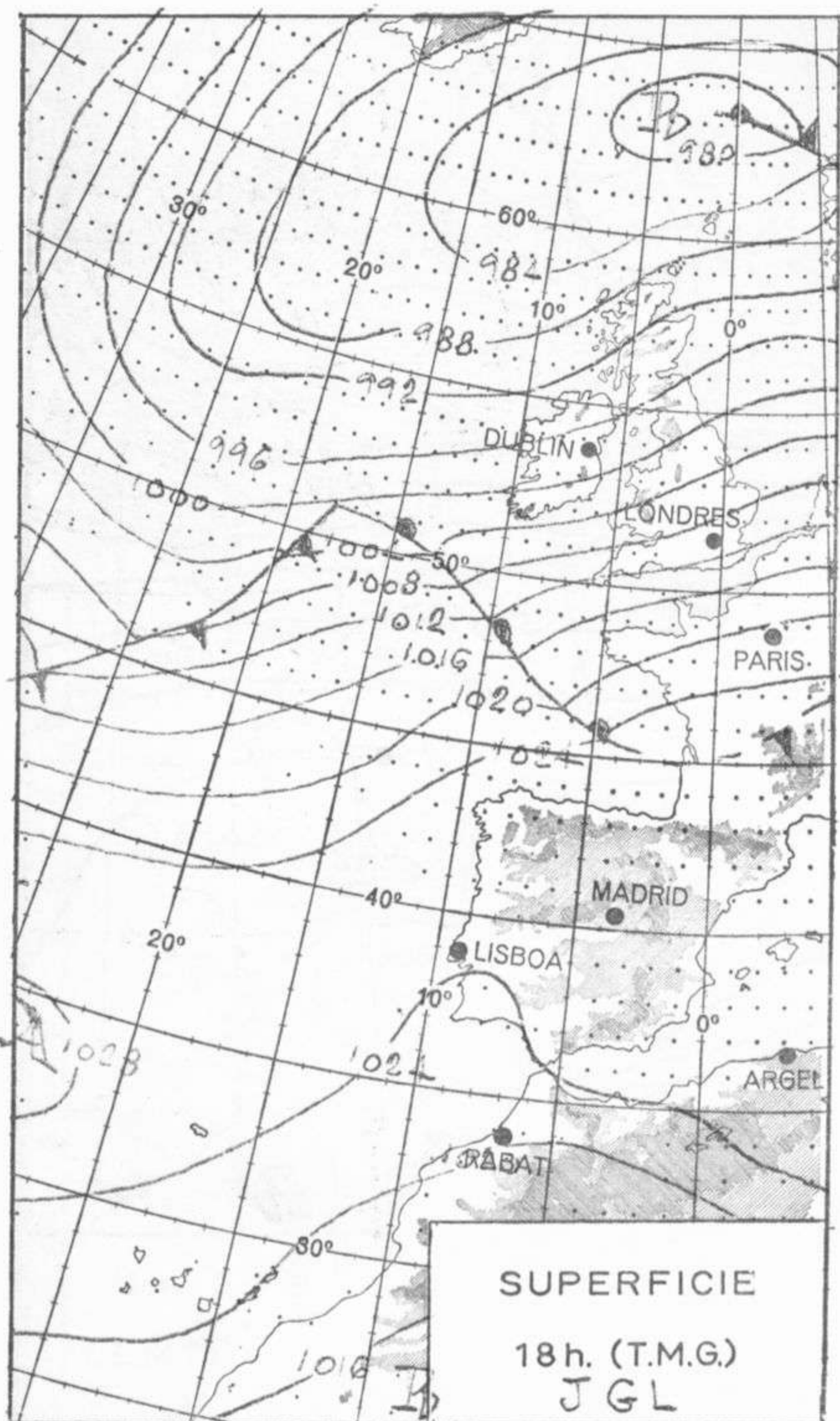
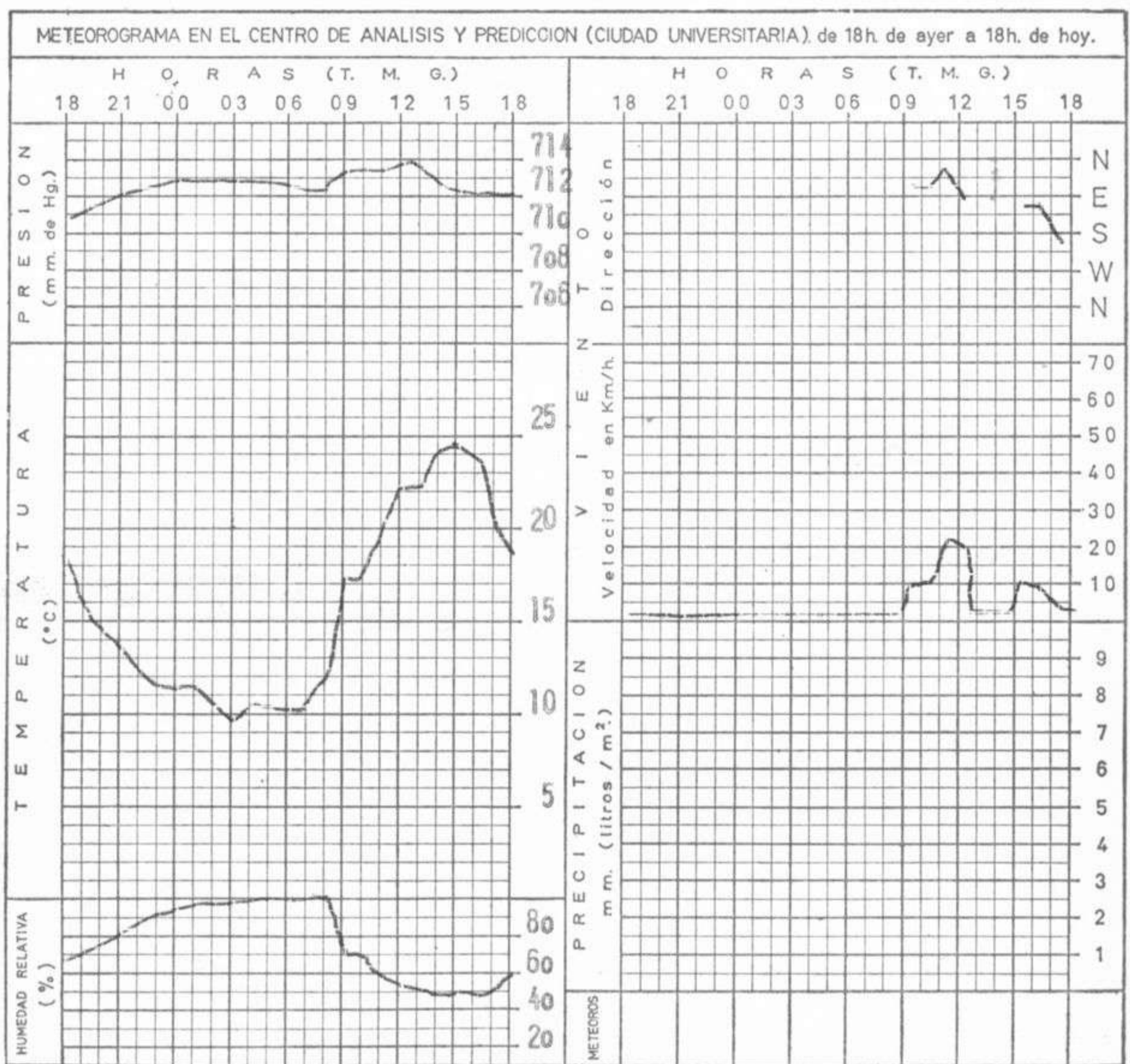
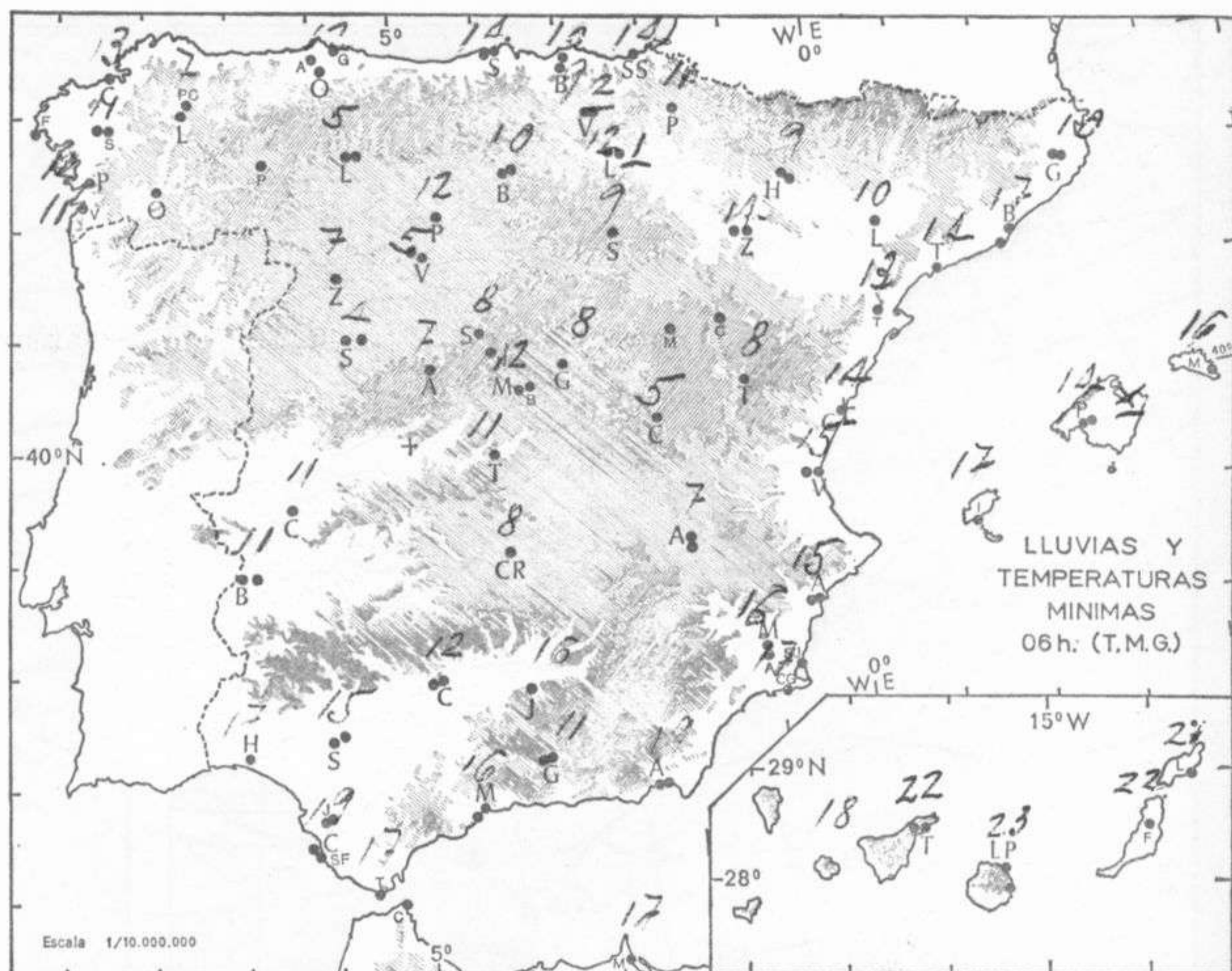
ALTITUDES  >2000  2000  1000  500  0 Mts.





ALTITUDES  
mts.

■	>2000	■	2000	■	1000	□	500
■	2000	■	1000	■	500	□	0



MADRID, Dia 18 de OCTUBRE de 1971

Núm. 291

R A D I O S O N D E O S																VIENTO EN ALTITUD														
' LA CORUÑA 08 001				MADRID / BARAJAS 08 221				PALMA DE M./SON BONET 08 302				SANTA CRUZ DE TENERIFE 60 020				Estación														
Sondeo a 00 h.(T.M.G.)				Sondeo a 00 h.(T.M.G.)				Sondeo a 00 h.(T.M.G.)				Sondeo a 00 h.(T.M.G.)				Indicativo														
PPP hhh TT DD dd ff				PPP hhh TT DD dd ff				PPP hhh TT DD dd ff				PPP hhh TT DD dd ff				Dia/hora														
Altitud dd ff				Altitud dd ff				Altitud dd ff				Altitud dd ff				Tierra														
Presiones tipo	1.000	245	15	28	23	09	1.000	232					1.000	226	17	06	21	12	1.000	200	24	60	02	12	1.000					
	850	1593	7	49	28	14	850	1607	12	58	30	03	850	1598	9	13	26	08	850	1603	20	70	10	34	1.500					
	700	3039	3	69	29	25	700	3192	2	65	34	09	700	3182	0	25	31	08	700	3232	6	64	16	12	2.000					
	500	5810	-16	71	28	25	500	5820	-17		33	18	500	5800	-15	58	27	12	500	5860	-16		18	00	3.000					
	400	7440	-29	67	30	31	400	7450	-30		32	23	400	7450	-27	57	26	25	400	6500	-30	36	22	08	4.000					
	300	9430	-46		30	39	300	9440	-44		34	25	300	9460	-43	56	24	23	300	9490	-45	57	27	20	5.500					
	250	10610	-56		30	50	250	10640	-53		34	27	250	10660	-51		24	23	250	10680	-55		27	35	7.000					
	200	12000	-65		30	40	200	12050	-63		33	27	200	12080	-61		26	29	200	12070	-66		27	40	9.000					
	150	13750	-62		30	30	150	13810	-63		32	27	150	13860	-61		26	12	150	13770	-75		27	45	10.500					
	100	16240	-65		30	29	100	16330	-60		30	20	100	16390	-58		27	10	100	16120	-75		27	30	12.000					
	70	18450	-61		30	29	70						70	18640	-57		25	10	70						13.500					
	50						50						50						50						16.000					
30						30						30						30						Estación						
20						20						20						20						Indicativo						
10						10						10						10						Dia/hora						
Puntos notables	PPP	TT	DD	PPP	TT	DD	PPP	TT	DD	PPP	TT	DD	PPP	TT	DD	PPP	TT	DD	Tierra											
	1022	16	21	954	13	43	1021	18	08	70	-57		1019	25	60				1.000											
	940	12	47	935	17	58	918	13	00				947	20	60				1.500											
	894	9	31	890	15	59	808	6	24				869	21	70				2.000											
	816	5	56	718	0	44	726	2	00				628	9	66				3.000											
	757	0	20	700	2	65	673	-2	50				584	-9	50				4.000											
	726	4	69	580	-8	67	591	-8	00				551	-12	62				5.500											
	698	2	69	396	-30		478	-17	59				473	-19					7.000											
	631	-5	65	279	-48		346	-36	50				390	-32	25				9.000											
	588	-6	77	191	-65		281	-47	58				337	-34	50				10.500											
	328	-40	62	135	-61		186	-64					270	-51					12.000											
	286	-49		76	-59		158	-61					188	-69					13.500											
98	-65					140	-62					140	-76					16.000												
83	-59					104	-58					100	-76					Estación												
Sondeo a 12 h.(T.M.G.)				Sondeo a 12 h.(T.M.G.)				Sondeo a 12 h.(T.M.G.)				Sondeo a 12 h.(T.M.G.)				Indicativo														
PPP hhh TT DD dd ff				PPP hhh TT DD dd ff				PPP hhh TT DD dd ff				PPP hhh TT DD dd ff				Dia/hora														
Altitud dd ff				Altitud dd ff				Altitud dd ff				Altitud dd ff				Tierra														
Presiones tipo	1.000			1.000	241			1.000	257	20	50	19	06	1.000	208	23	56	07	10	1.000										
	850			850	1624	10	48	22	05	850	1636	10	47	14	08	850	1603	19		09	25	1.500								
	700			700	3209	2	33	08	700	3231	2	59	35	06	700	3220	6		06	19	2.000									
	500			500	5840	-16	33	09	500	5870	-16		35	17	500	5850	-19		27	18	3.000									
	400			400	748	-29	33	14	400	7520	-26		36	25	400	7470	-31		27	12	4.000									
	300			300	9480	-42	32	15	300	9540	-42		36	21	300	9440	-47		26	18	5.500									
	250			250	10700	-52	33	15	250	10750	-51		32	23	250	10630	-57		26	20	7.000									
	200			200	12110	-62	35	15	200	12160	-60		31	14	200	12000	-67		26	40	9.000									
	150			150	13820	-63	33	21	150	13960	-58		31	17	150	13810	-73		26	30	10.500									
	100			100	16320	-62	32	10	100	16490	-59		31	10	100	16180	-73		26	20	12.000									
	70			70					70	18740	-57		24	06	70	18280	-71		26	10	13.500									
	50			50					50						50						16.000									
30			30					30						30						Estación										
20			20					20						20						Indicativo										
10			10					10						10						Dia/hora										
Puntos notables	PPP	TT	DD	PPP	TT	DD	PPP	TT	DD	PPP	TT	DD	PPP	TT	DD	PPP	TT	DD	Tierra											
				956	19	60				1024	23	56	150	-58				1020	25	56	1.000									
				806	6	33				986	18	44	134	-60				946	18	39	1.500									
				780	6	64				956	18	57	66	-57				930	19	60	2.000									
				607	3					826	8	40						827	19		3.000									
				400	-29					750	6	57						756	12		4.000									
				276	-46					690	2	59						572	-10	50	5.500									
				212	-61					646	-1	78						518	-16		7.000									
				169	-64					542	-10							301	-47		9.000									
				100	-62					494	-16							256	-55		10.500									
										465	-17							217	-65		12.000									
										332	-38							128	-75		13.500									
									215	-59							60	-70		16.000										
									180	-62																				

