



MINISTERIO DEL AIRE

Boletín diario del Servicio Meteorológico Nacional

AÑO XX

2ª Epoca

MADRID VIERNES 27 DE AGOSTO DE 1971

Núm. 239

CENTRO DE ANALISIS Y PREDICION (Ciudad Universitaria) - APARTADO 285 - MADRID - Teléf 2 44 35 00

ESTACIONES	TEMPERATURA		PRECIPITACION		Horas de sol	ESTACIONES	TEMPERATURA		PRECIPITACION		Horas de sol	ESTACIONES	TEMPERATURA		PRECIPITACION		Horas de sol	TEMPERATURAS EXTREMAS (De las capitales Peninsulares)
	Máx.	Mín.	Noche	Día			Máx.	Mín.	Noche	Día			Máx.	Mín.	Noche	Día		
La Coruña	21	16		1	3.5	Navacerrada (*)	20	7			11.6	Castellón	31	20			12.2	MAXIMA: 37° en Jaén MINIMA: 7° en Avila y Salamanca
Monteventoso	18	15	p	2		Madrid/Barajas	29	9			11.3	Valencia (A)	32	16				
Bares						Madrid	27	14			11.8	Valencia	29	18			11.7	
Lugo (P.Centro)	X	12		4	1.2	Madrid/C.Vient	29	12			12.1	Alicante (A)	31	19			9.2	
Santiago (A)	20	14			0.3	Getafe	30	12			11.2	Alicante	33	18			10.3	
Pontevedra	22	16			6.2	Guadalajara	28	11				Aitana		13				
Vigo (A)	20	12				Toledo	32	15			12.2	Murcia/Alcant	35					
Vigo	22	14			6.8	Cuenca	28	8			12.2	Murcia	31	22				
Orense						Molina de Arag	27	5			12.2	Castillo Galeras		20			4.1	
Ponferrada	27	10				Ciudad Real	32	9			12.2	San Javier						
						Albacete (A)	30	11			12.2							OBSERVACIONES DE MADRID (Parque del Retiro)
Asturias (A)	21	17			4.5	Cáceres	31	16				Sevilla (A)	35	14			11.8	
Gijón	24	16			7.3	Badajoz (A)	33	15			11.1	Córdoba (A)	36	14			11.8	
Santander (A)												Jaén	37	16				
Santander	23	16			5.5	Vitoria (A)	25	8				Granada (A)	33	12			10.7	
Bilbao (A)	25	13			8.4	Logroño	29	10			9.3	Huelva		17			12.5	
S.Sebastián/Ig	22	15			9.5	Logroño (A)	29	11			10.1	Jerez de la F.ª (A)	33	16				
S.Sebastián (A)	24	17			10.0	Pamplona	26	12			6.8	Cádiz	29	18				
						Huesca/Monfl	27	13			12.3	San Fernando	29	16			10.2	
						Candanchú (*)	16	5				Tarifa	29	18			11.4	
						Veruela						Málaga (A)	30	24			11.8	
						Daroca	27					Almería (A)	34	15			10.5	
						Zaragoza (A)	29	15			12.4							TEMPERATURAS Máx. 26,8 a 14,00 h. Mín. 13,6 a 6,00 h. a 1 h. 17,3 a 13 h. 24,8 a 7 h. 14,4 a 18 h. 25,2 PRESIONES Máx. 711,4 mm. a 10,00 hoy Mín. 706,7 mm. a 18,00 ayer a 1 h. 709,1 a 13 h. 711,1 a 7 h. 710,8 a 18 h. 710,4 VIENTO Veloc. máx. 6 m/s. a 18,30 h. Dirección: Noroeste Recorrido en 24 horas 120. km.
León (A)	25	9			7.1	Zaragoza	29	17			12.6	Palma de M.ª (A)	32	23			1.9	
Zamora	27	10			10.2	Calamocha	28	5				Mahón (A)	30	23			5.0	
Palencia		10			10.0	Teruel	28	8				Ibiza (A)	33	22			4.1	
Burgos (A)	25	7			9.0							S.ª C. de la Palma (A)	23	20			8.0	
Burgos	26	10			9.5	Lérida	29	17			11.0	Izaña (*)	19					
Valladolid (A)	26	9			11.1	Montseny (*)	15					S.ª C. de Tenerife (A)	20	15			7.8	
Valladolid	28	8			10.7	Gerona (A)	28	14				S.ª C. de Tenerife	26					
Soria	27	9			10.6	La Molina (*)	18					Las Palmas (A)	25	21			9.5	
Salamanca (A)	26	7			10.7	Barcelona		23			11.1	Fuerteventura (A)	25	20			6.3	
Avila	24	7			12.5	Barcelona (A)	27	17			11.8	Lanzarote (A)	28	22			9.5	
Segovia	25	10			12.6	Reus (A)	31	17			11.0	Ceuta	29					
						Tarragona	32	21			9.8	Melilla	30	24			3.5	
						Tortosa	34	21,			10.7	V. Cisneros (A)	27					

INFORMACION GENERAL DE LAS ULTIMAS 24 HORAS (DE 19 HORAS DE AYER A 19 HORAS DE HOY, HORA OFICIAL).

En la noche pasada se formaron nieblas en Galicia y alto Ebro. En el resto la nubosidad fué escasa en general. Durante el día de hoy el cielo ha permanecido parcialmente nuboso con algunas lluvias en el norte de Galicia, y permaneció casi despejado en las rías bajas. Ha habido nubosidad variable en el Cantábrico y Canarias y ha estado despejado o poco nuboso en el resto. Las temperaturas han aumentado.

PREDICION PARA EL SABADO DIA 28.

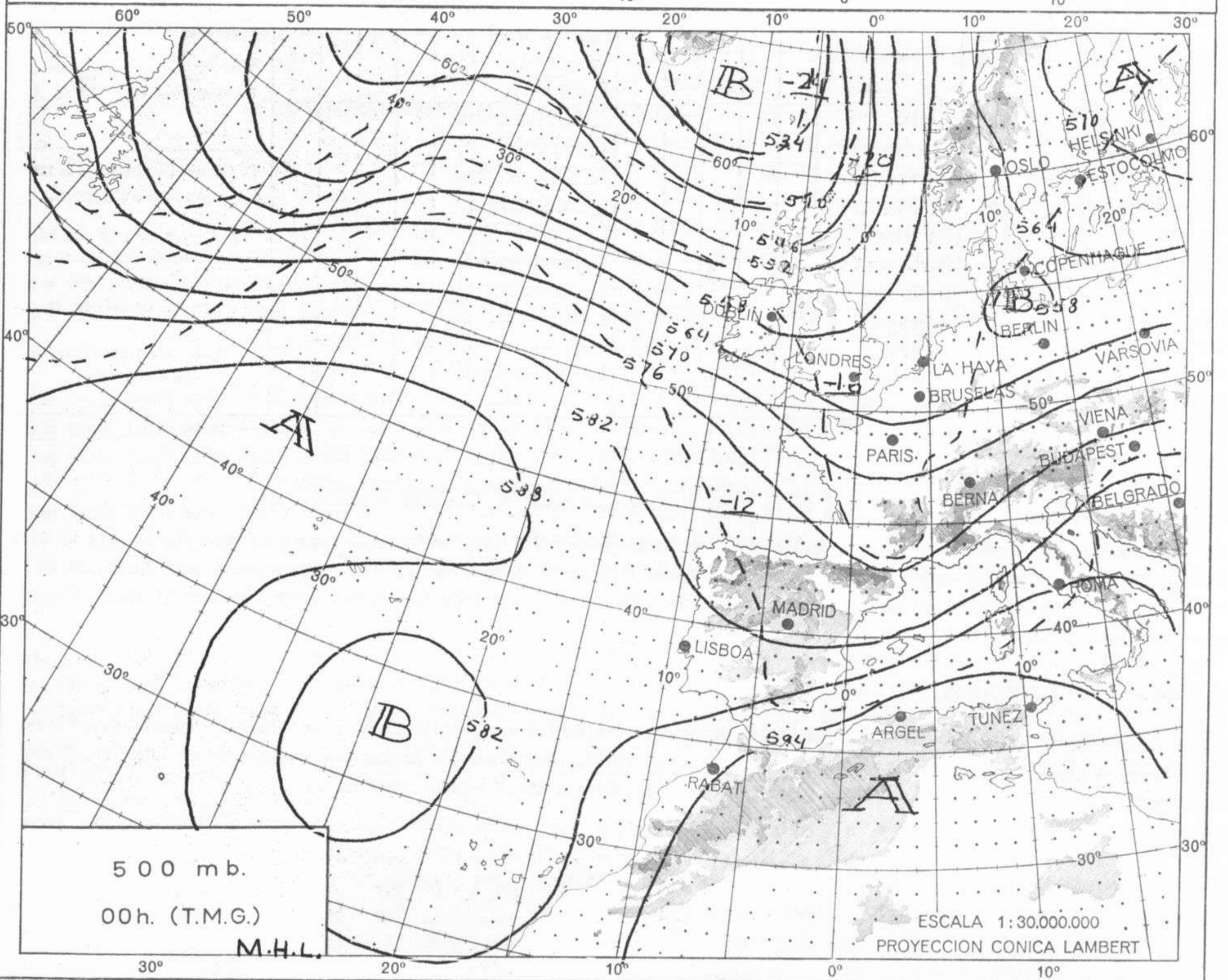
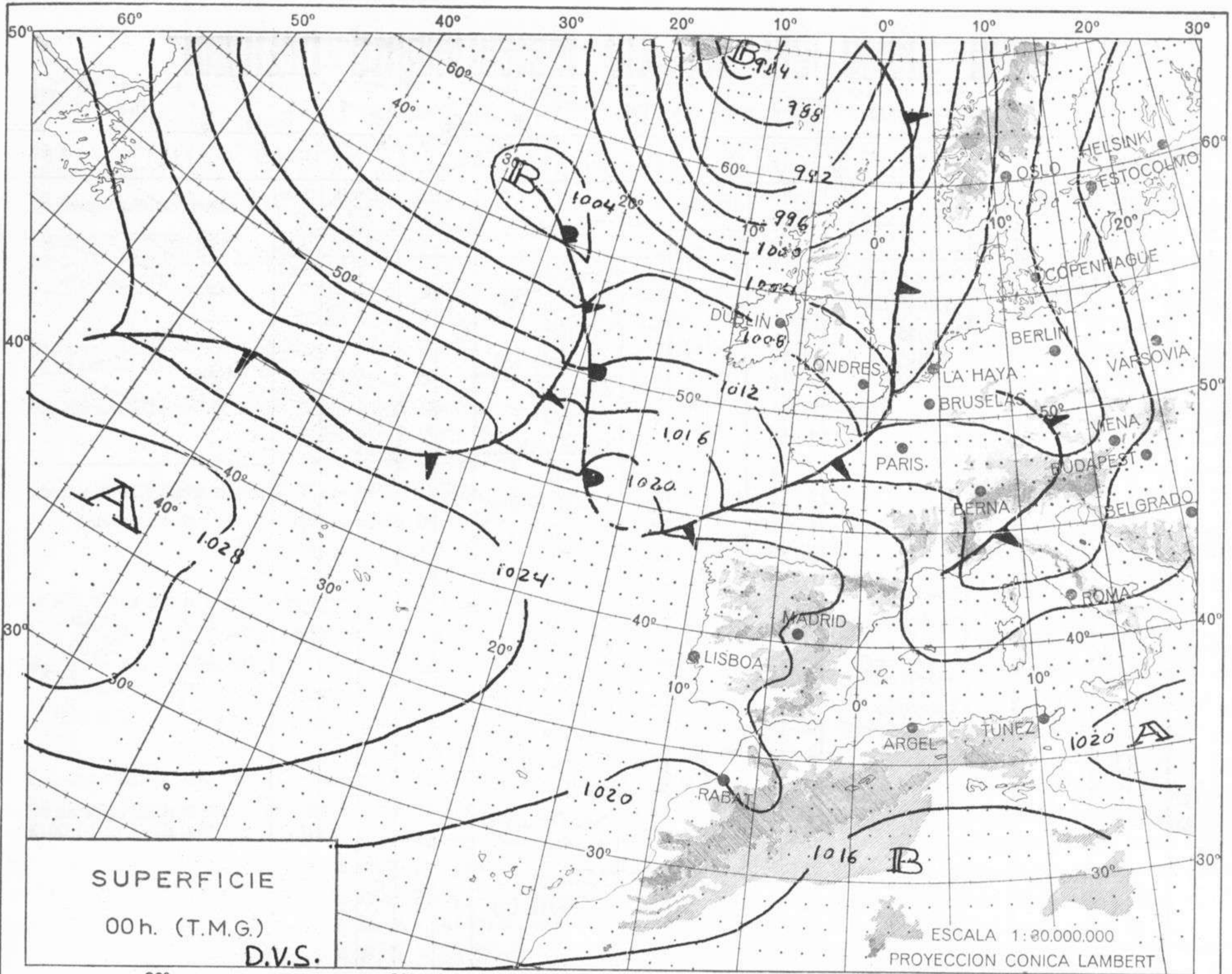
Cielo parcialmente nuboso con intervalos de cielo cubierto en Cantábrico occidental. Cielo algo nuboso en Vascongadas, Pirineos y región del Estrecho. Cielo despejado o poco nuboso en el resto. Ligero aumento de las temperaturas en el interior. Cielo nuboso en Canarias. Levante en el Estrecho y bancos de niebla o neblinas en el litoral suroriental.

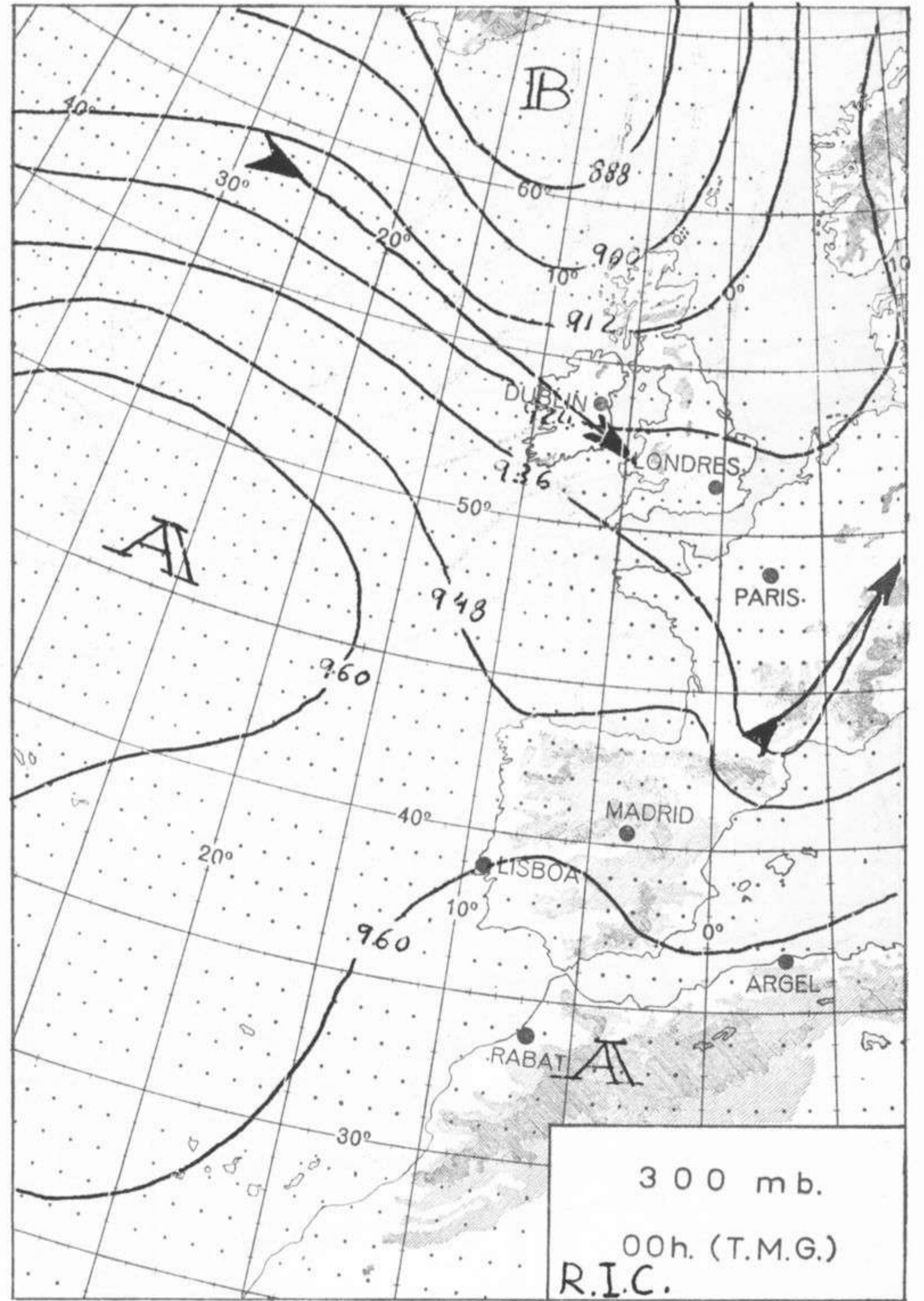
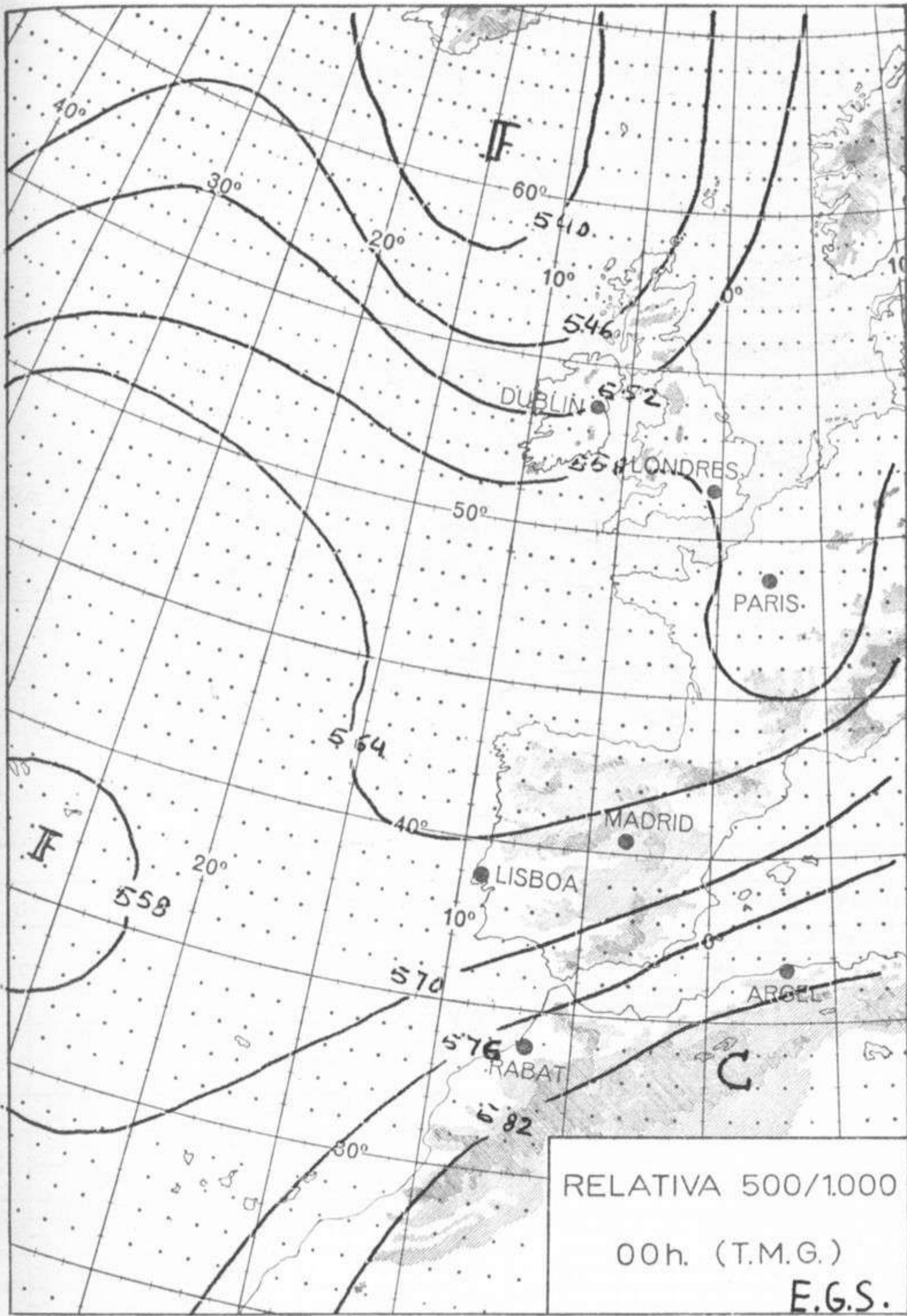
PREDICION PARA LA ZONA CENTRO PARA LOS DIAS 28 y 29.

Sábado.- Buen tiempo con subida de temperaturas.

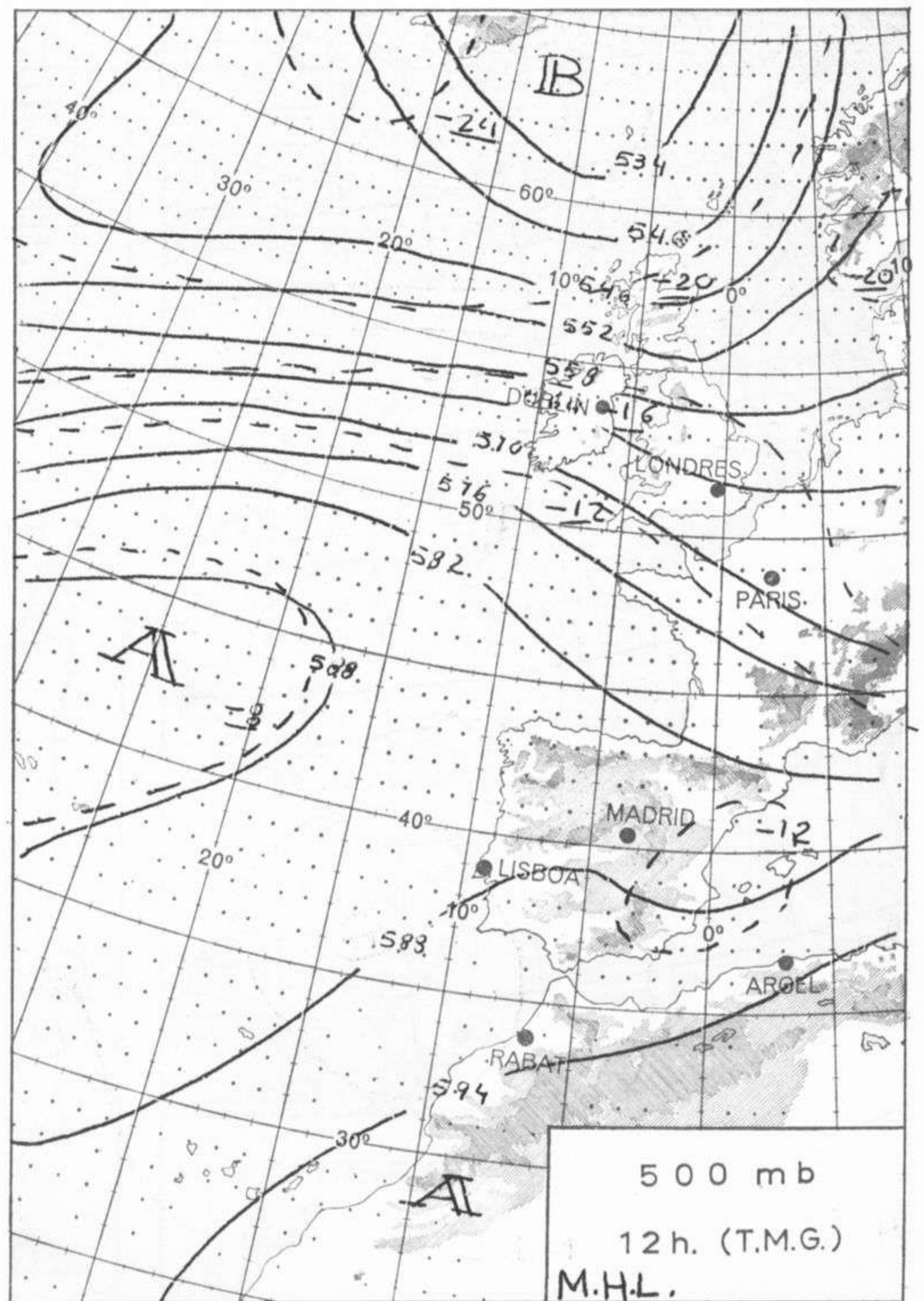
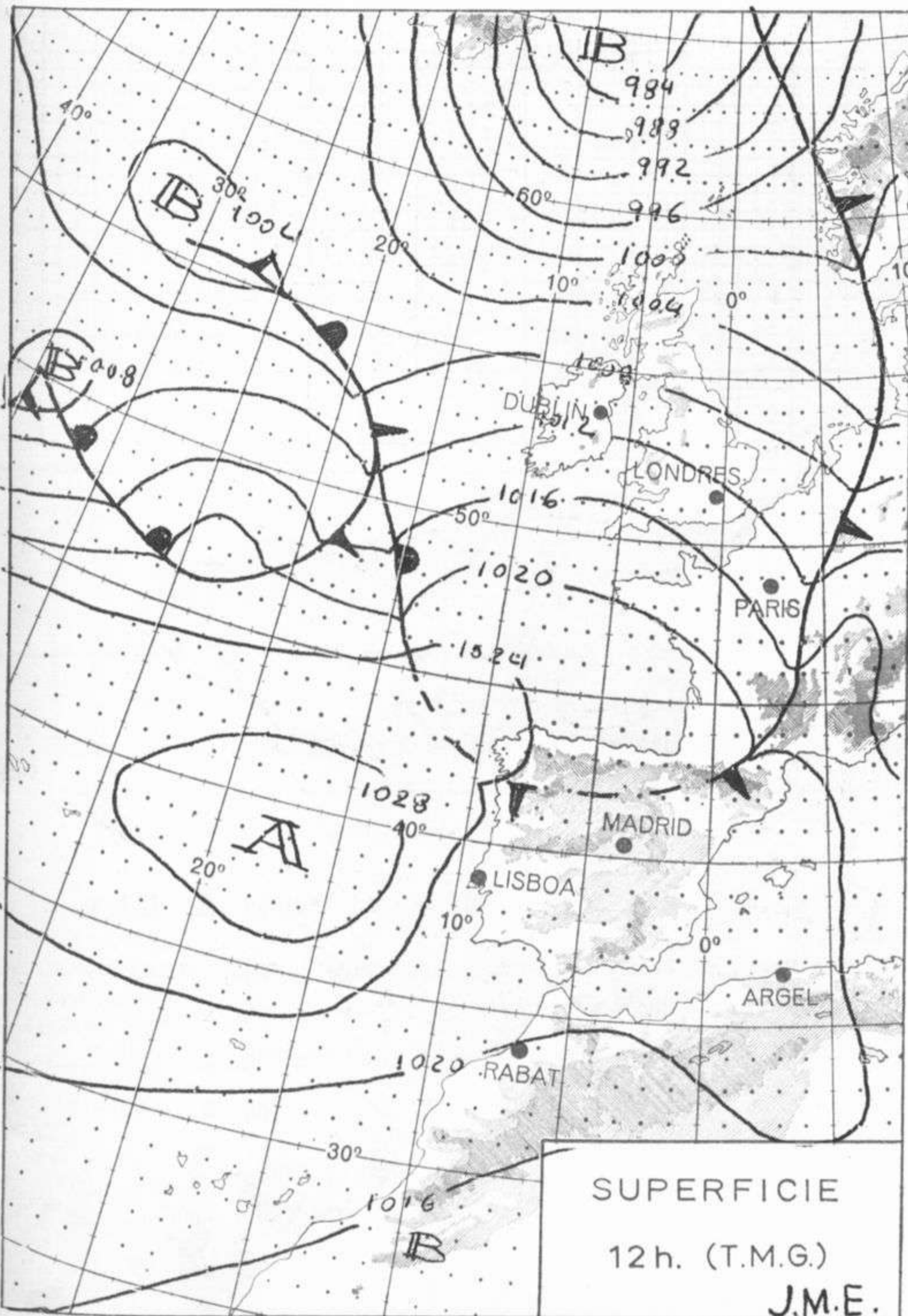
Domingo.- Nubosidad de evolución diurna. Temperaturas altas.

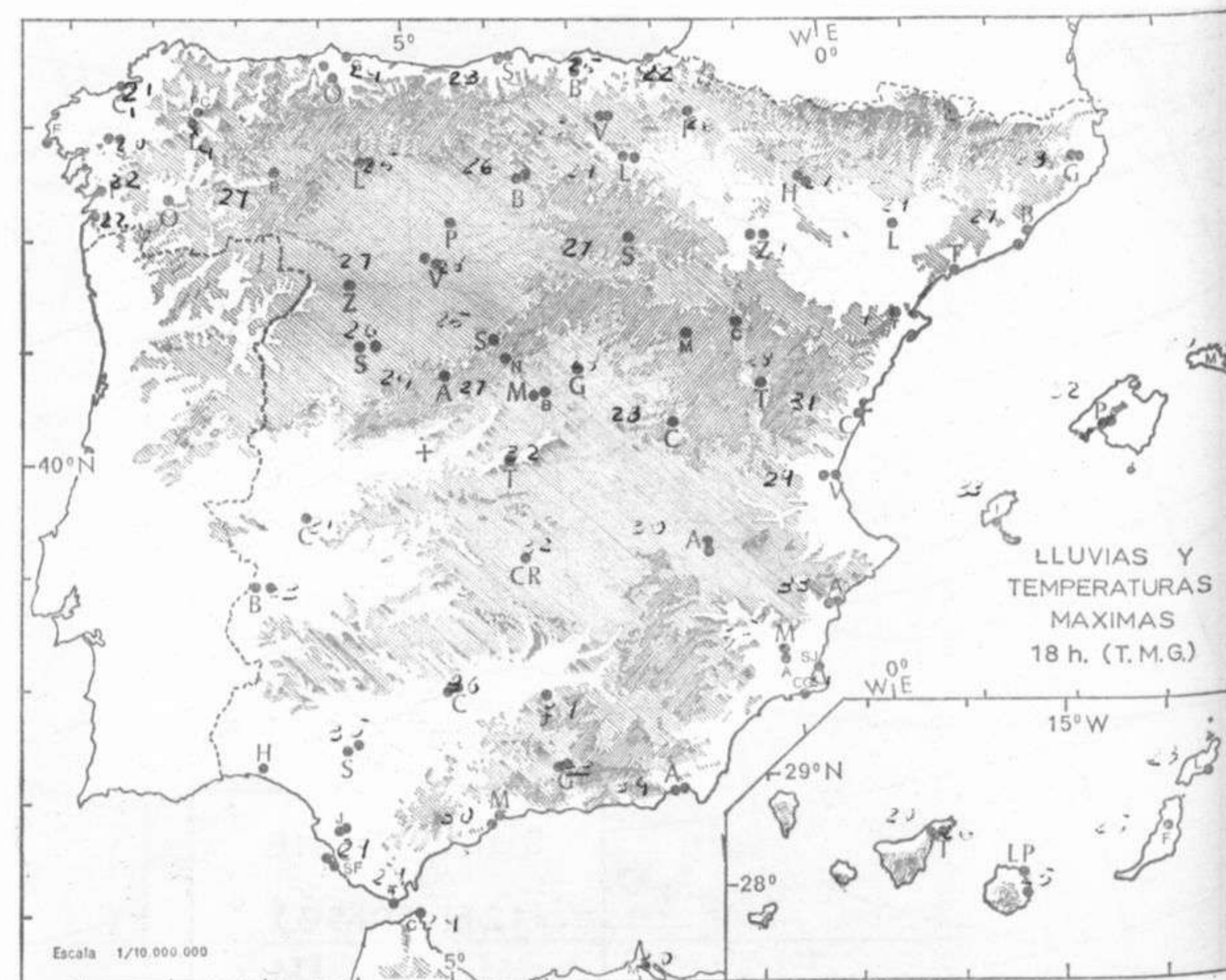
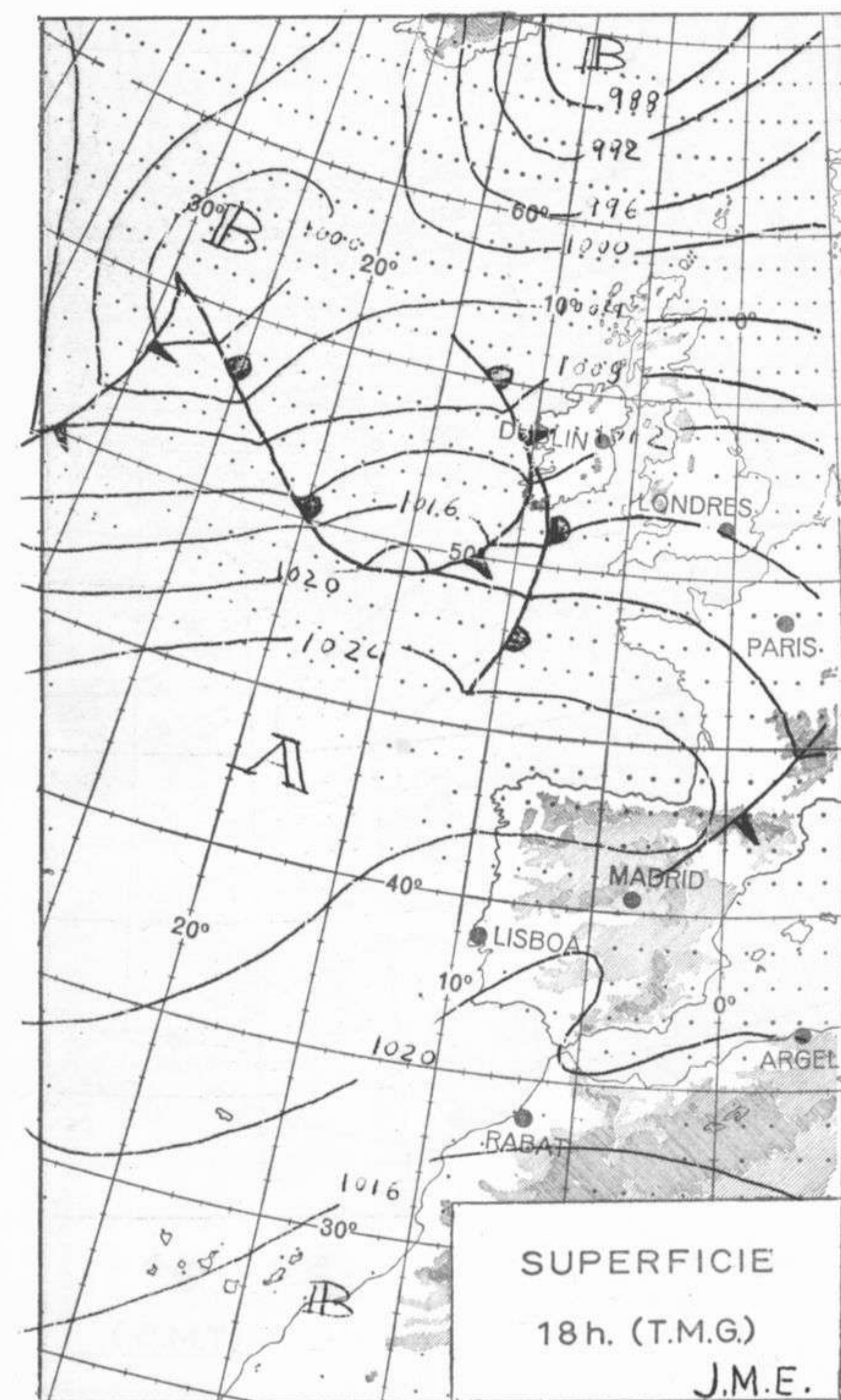
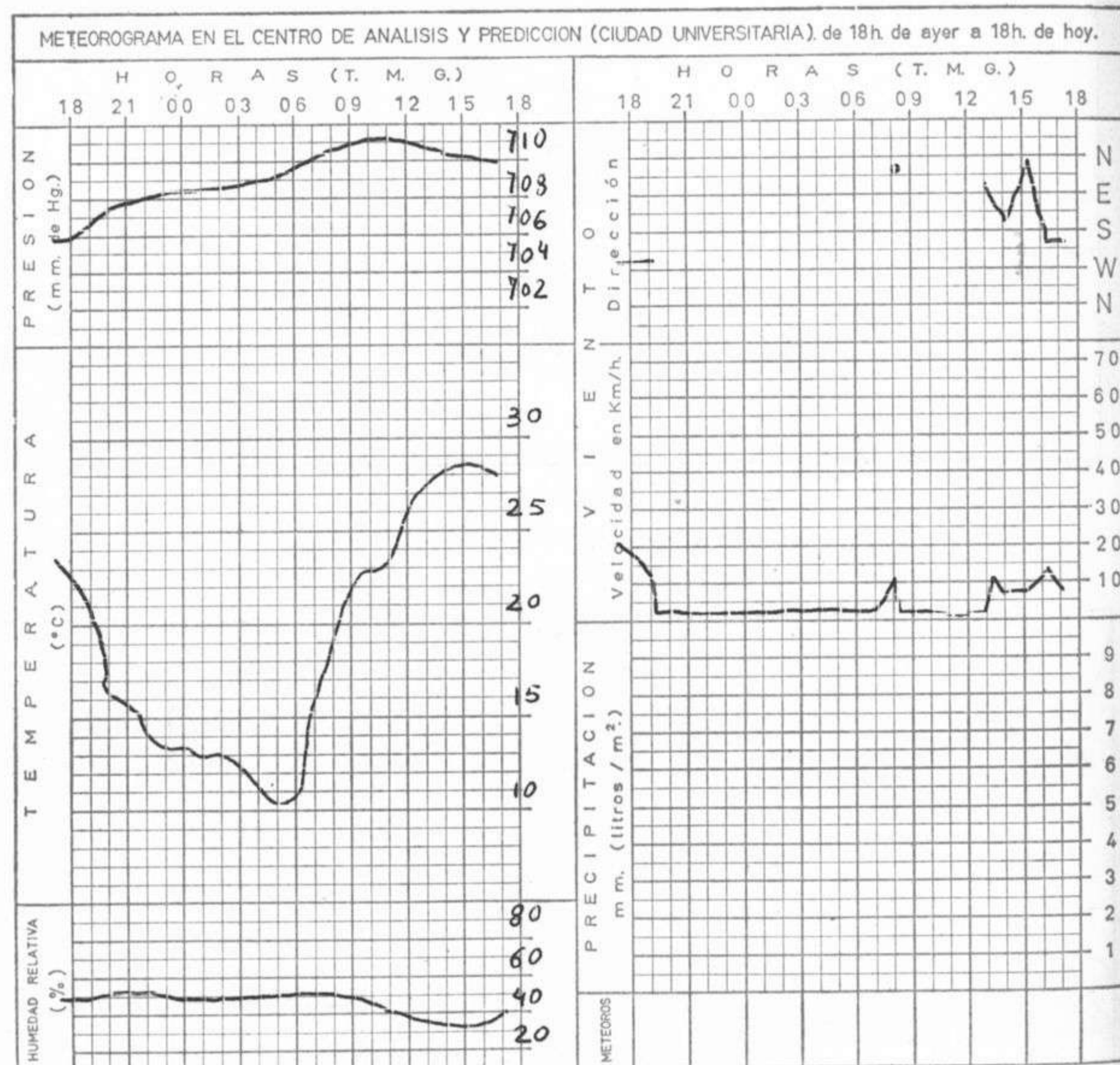
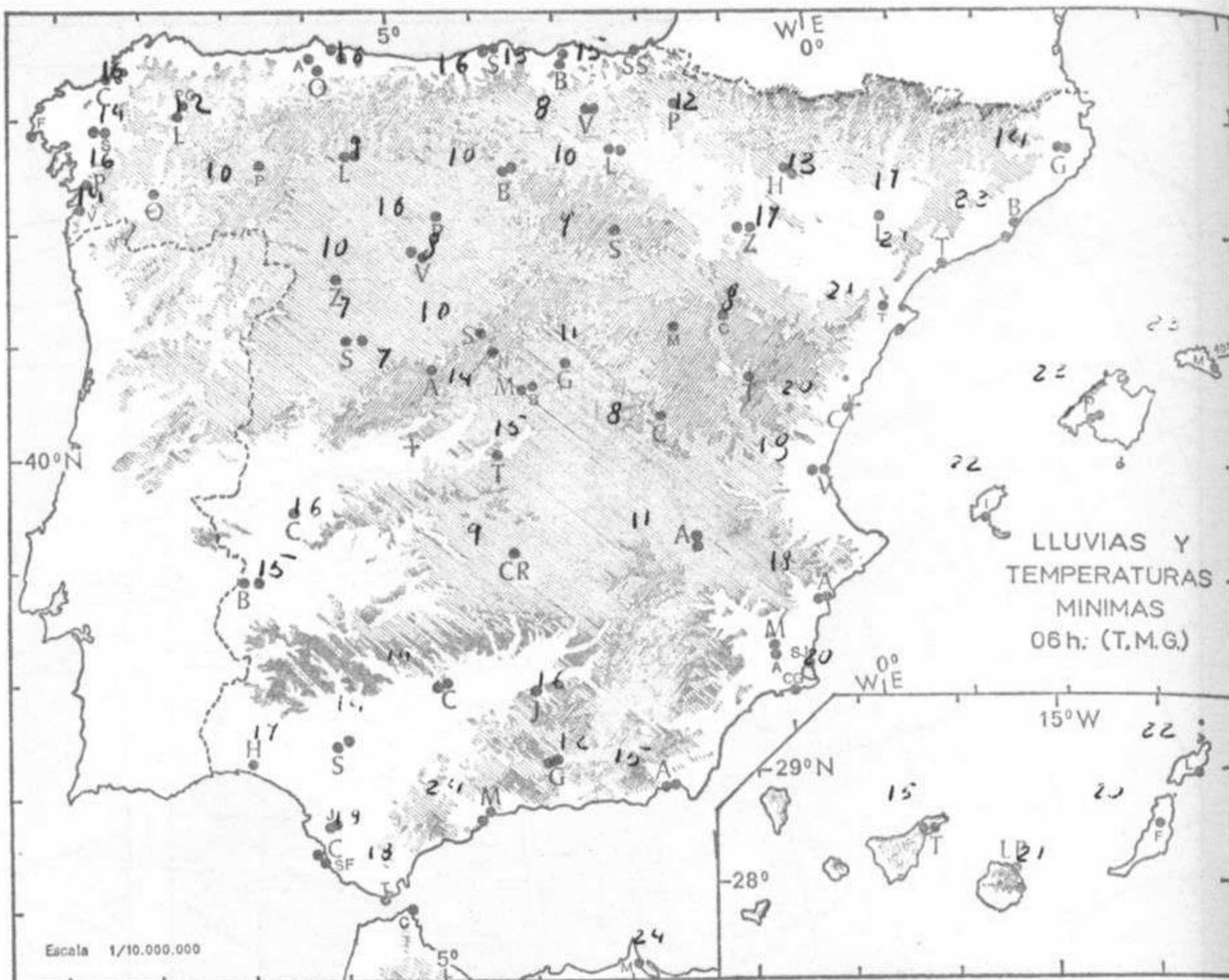
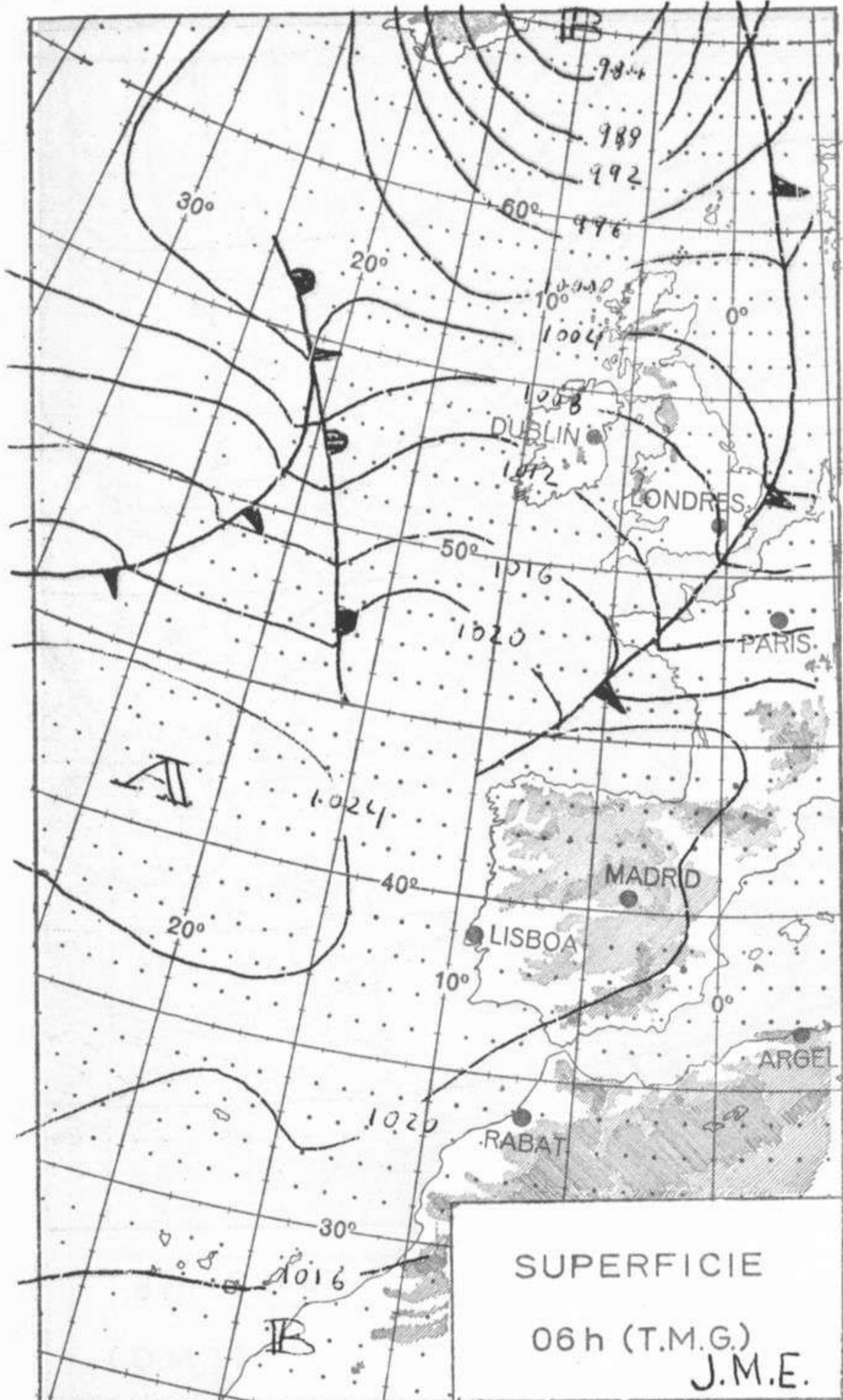
J. M. E.





ALTITUDES >2000 2000 1000 500 0 Mts.





MADRID, Dia 27 de AGOSTO de 1971

Núm. 239

R A D I O S O N D E O S																VIENTO EN ALTITUD			
LA CORUÑA 08 001				MADRID / BARAJAS 08 221				PALMA DE M. / SON BONET 08 302				SANTA CRUZ DE TENERIFE 60 020				Estación	Prat	Logro	Gando
Sondeo a 00 h. (T.M.G.)				Sondeo a 00 h. (T.M.G.)				Sondeo a 00 h. (T.M.G.)				Sondeo a 00 h. (T.M.G.)				Indicativo	181	084	030
PPP hhh TT DD dd ff				PPP hhh TT DD dd ff				PPP hhh TT DD dd ff				PPP hhh TT DD dd ff				Dia/hora	27/12	27/12	27/12
Tierra				Tierra				Tierra				Tierra				Altitud	dd ff	dd ff	dd ff
1.000 180 17 25 22 06				1.000 169				1.000 145 24 32 00 00				1.000 138 20 46 03 06				1.000	19 20	27 07	08 06
850 1544 10 60 25 18				850 1554 13 61 32 03				850 1562 19 63 24 21				850 1521 15 22 10				1.500	25 18	30 16	x 04
700 3136 2 58 28 19				700 3155 5 26 19				700 3199 8 60 23 47				700 3153 9 22 20				2.000	28 23	30 x	24 06
500 5790 -11 65 33 14				500 5810 -12 26 35				500 5860 -13 23 47				500 5850 -9 22 20				3.000	27 28	29 12	24 16
400 7460 -23 63 33 12				400 7480 -24 25 35				400 7520 -25 23 94				400 7540 -20 23 40				4.000	26 35	28 24	24 16
300 9490 -41 33 19				300 9510 -40 27 35				300 9560 -40				300 9610 -34 24 50				5.500			26 50
250 10700 -51 34 27				250 10730 -49 27 35				250 10770 -49				250 10860 -43 24 30				7.000			
200 12120 -60 35 33				200 12170 -54 26 40				200 12210 -57				200 12330 -53 24 30				9.000			
150 13890 -64 36 27				150 1400 -59 26 40				150 14010 -63				150 14140 -65 24 25				10.500			
100 16400 -60 34 08				100 16540 -59 24 25				100 16520 -61				100				12.000			
70 18700 -59 34 10				70				70				70				13.500			
50				50				50				50				16.000			
30				30				30				30				Estación	Valla	Prat	
20				20				20				20				Indicativo	140	181	
10				10				10				10				Dia/hora	27/18	27/18	
Tierra				Tierra				Tierra				Tierra				1.000	29 03	26 12	
1.000				1.000				1.000				1.000				1.500	27 06	28 17	
1.500				1.500				1.500				1.500				2.000	25 09	25 20	
2.000				2.000				2.000				2.000				3.000	30 08		
3.000				3.000				3.000				3.000				4.000	27 12		
4.000				4.000				4.000				4.000				5.500			
5.500				5.500				5.500				5.500				7.000			
7.000				7.000				7.000				7.000				9.000			
9.000				9.000				9.000				9.000				10.500			
10.500				10.500				10.500				10.500				12.000			
12.000				12.000				12.000				12.000				13.500			
13.500				13.500				13.500				13.500				16.000			
16.000				16.000				16.000				16.000				Estación			
Sondeo a 12 h. (T.M.G.)				Sondeo a 12 h. (T.M.G.)				Sondeo a 12 h. (T.M.G.)				Sondeo a 12 h. (T.M.G.)				Indicativo			
PPP hhh TT DD dd ff				PPP hhh TT DD dd ff				PPP hhh TT DD dd ff				PPP hhh TT DD dd ff				Dia/hora			
Tierra				Tierra				Tierra				Tierra				1.000			
1.000 204 17 24 20 10				1.000 186				1.000 187 26 65 08 08				1.000 130 23 55 05 04				1.000			
850 1576 10 08 27 15				850 1585 12 61 23 05				850 1592 15 57 00 00				850 1530 16 56 20 10				1.500			
700 3177 7 67 28 14				700 3199 7 24 10				700 3202 7 25 47				700 3156 8 23 25				2.000			
500 5860 -9 68 29 10				500 5880 -11 26 15				500 5860 -13 25 51				500 5830 -11 21 25				3.000			
400 7550 -22 64 29 10				400 7550 -24 29 08				400 7510 -25 26 39				400 7510 -22 22 30				4.000			
300 9590 -38 61 34 12				300 9590 -39 32 08				300				300 9570 -35 24 45				5.500			
250 10820 -47 36 14				250 10820 -48 27 30				250				250 10820 -43 25 55				7.000			
200 12260 -58 01 15				200 12260 -57 28 10				200				200 12280 -55 25 50				9.000			
150 14040 -63 34 12				150				150				150 14070 -64 23 35				10.500			
100				100				100				100 16530 -67 12 15				12.000			
70				70				70				70 18700 -63 11 10				13.500			
50				50				50				50 20800 -59 10 25				16.000			
30				30				30				30				Estación			
20				20				20				20				Indicativo			
10				10				10				10				Dia/hora			
Tierra				Tierra				Tierra				Tierra				1.000			
1.000				1.000				1.000				1.000				1.500			
1.500				1.500				1.500				1.500				2.000			
2.000				2.000				2.000				2.000				3.000			
3.000				3.000				3.000				3.000				4.000			
4.000				4.000				4.000				4.000				5.500			
5.500				5.500				5.500				5.500				7.000			
7.000				7.000				7.000				7.000				9.000			
9.000				9.000				9.000				9.000				10.500			
10.500				10.500				10.500				10.500				12.000			
12.000				12.000				12.000				12.000				13.500			
13.500				13.500				13.500				13.500				16.000			
16.000				16.000				16.000				16.000				Estación			
Sondeo a 12 h. (T.M.G.)				Sondeo a 12 h. (T.M.G.)				Sondeo a 12 h. (T.M.G.)				Sondeo a 12 h. (T.M.G.)				Indicativo			
PPP TT DD				PPP TT DD				PPP TT DD				PPP TT DD				Dia/hora			
Tierra				Tierra				Tierra				Tierra				1.000			
1017 19 29 155 -62				951 25 70				1016 28 66				1011 25 56				1.000			
950 14 02 133 -65				936 20 68				795 10 56				926 16 20				1.500			
836 9 02 106 -60				848 12 61				723 9 71				882 19 20				2.000			
778 5 23				786 11 70				357 -31				767 13				3.000			
764 9 71				644 4								674 6				4.000			
734 9 67				510 -9								477 -13				5.500			
603 0 69				254 -48								367 -26				7.000			
572 -3 58				176 -61								248 -44				9.000			
528 -6 70				157 -61								180 -61				10.500			
439 -16 66												113 -68				12.000			
364 -27 63												90 -56				13.500			
288 -40 61																16.000			
171 -65																Estación			

