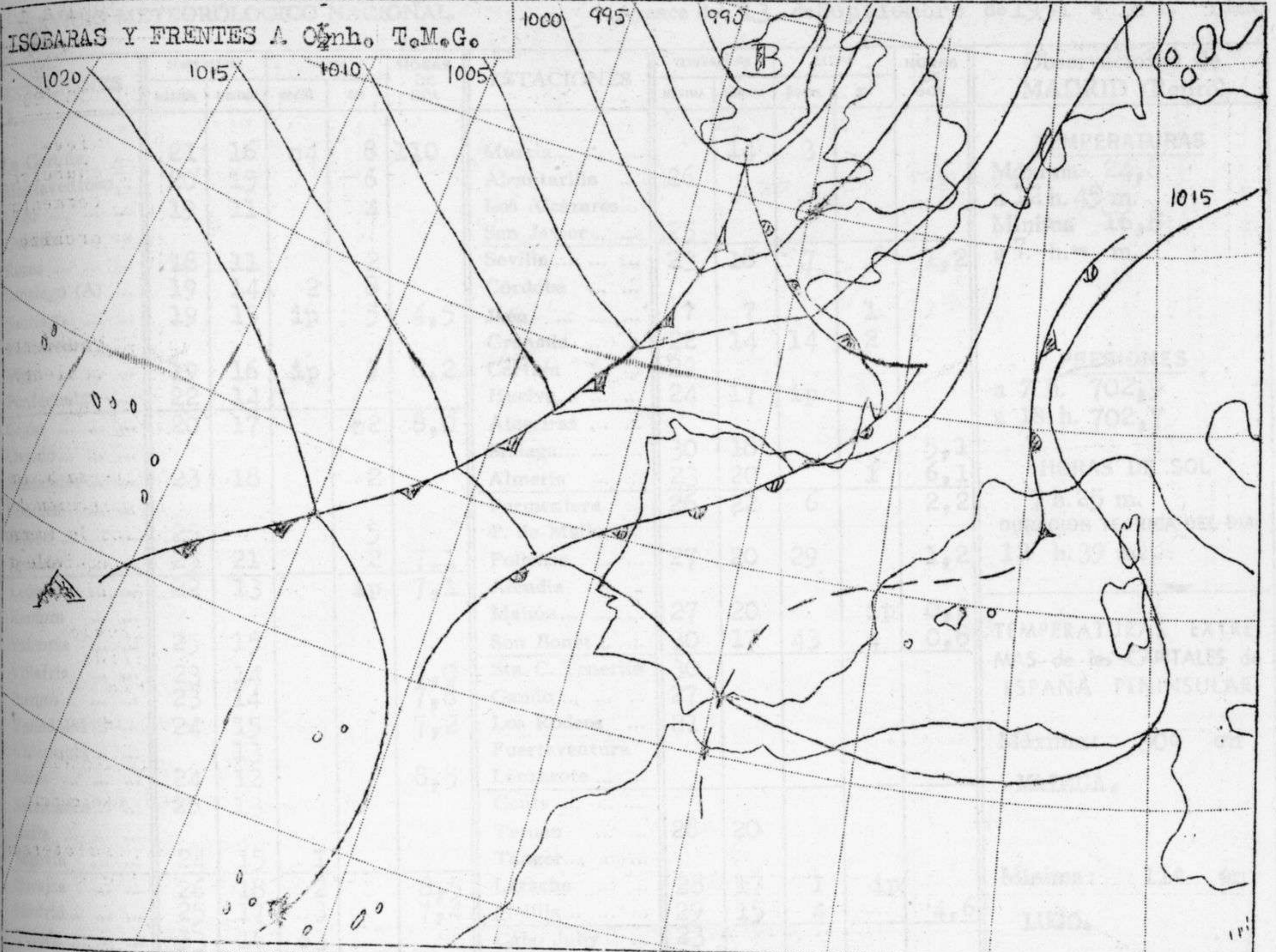
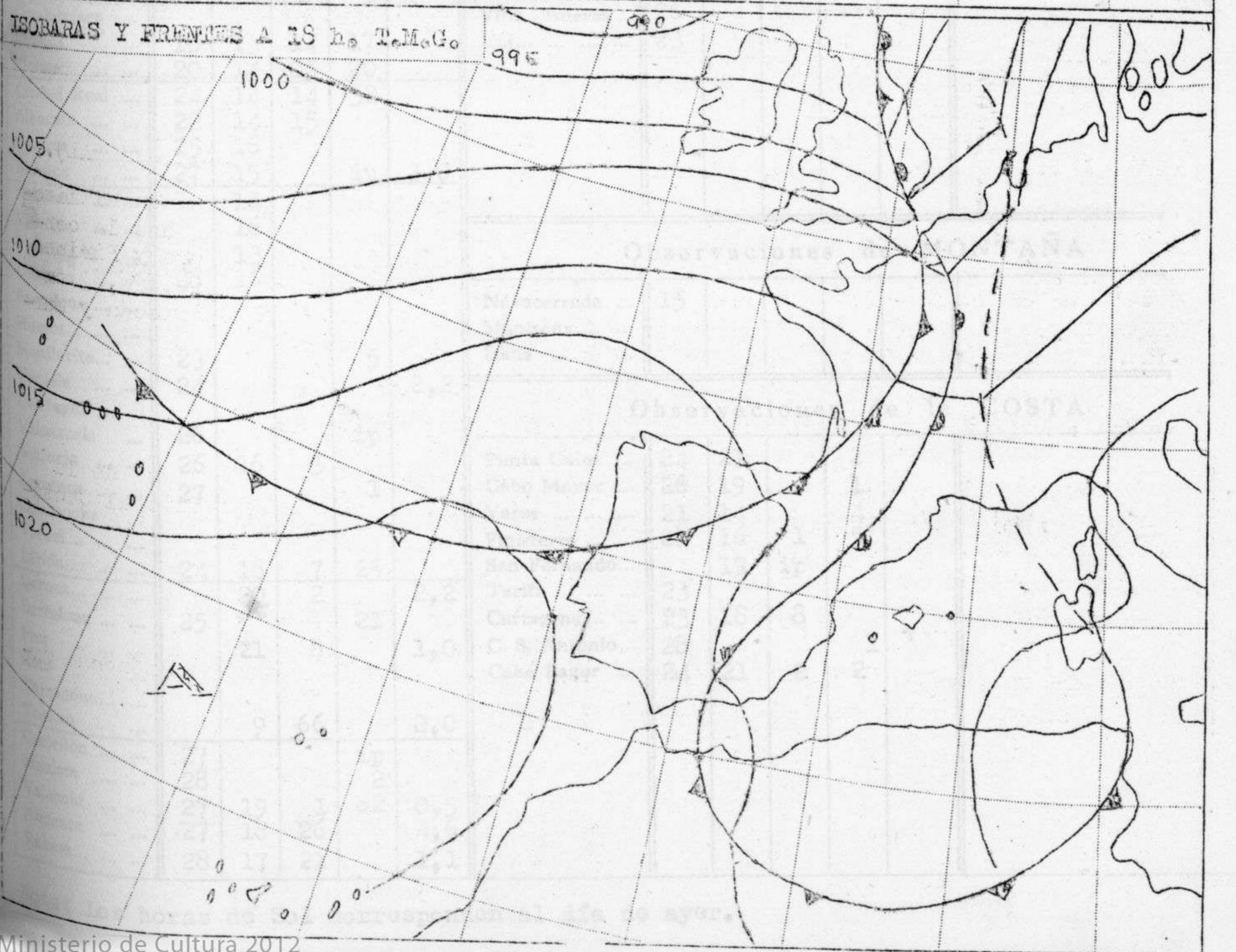


ISOBARAS Y FRENTE A 05h. T.M.G.



ISOBARAS Y FRENTE A 18 h. T.M.G.



Ministerio del Aire

SERVICIO METEOROLOGICO NACIONAL

Avance del 13 de Septiembre de 1951 a 18 h. T.M.G.

ESTACIONES	TEMPERATURA		LLUVIA		HORAS DE SOL	ESTACIONES	TEMPERATURA		LLUVIA		HORAS DE SOL	Observaciones de MADRID (Retiro)
	MAXIMA	MINIMA	NOCHE	DIA			MAXIMA	MINIMA	NOCHE	DIA		
La Coruña ...	21	16	04	8	11,0	Murcia... ..		14	3			<p style="text-align: center;">TEMPERATURAS</p> <p>Máxima 24,8 a 12 h. 45 m. Mínima 16,8 a 7 h. - m.</p> <p style="text-align: center;">PRESIONES</p> <p>a 7 h. 702,9 a 18 h. 702,7</p> <p style="text-align: center;">HORAS DE SOL</p> <p>7 h. 25 m. DURACION TEORICA DEL DIA 12 h. 39 m.</p> <p style="text-align: center;">TEMPERATURAS EXTRE- MAS de las CAPITALES de ESPAÑA PENINSULAR</p> <p>Máxima: 30° en MALAGA.</p> <p>Mínima: 11° en LUGO.</p>
Montevitoso...	20	15		6		Alcantarilla ...	26					
Lugo	19	11		4		Los Alcázares...						
Guitiriz						San Javier... ..	25					
Rozas	18	11		2		Sevilla	23	18	7		1,2	
Santiago (A) ...	19	14	2	8		Córdoba						
Santiago	19	15	ip	5	4,5	Jaén	?	?		1		
Pontevedra ...						Granada	22	14	14	2		
Vigo	19	16	ip	9	8,2	Cartuja	22					
Ponferrada ...	22	14				Huelva... ..	24	17	ip			
Gijón	20	17		02	8,0	Algeciras						
Oviedo... ..						Málaga... ..	30	18			5,1	
Santander	23	18		2		Almería	23	20		1	6,1	
Sondica						Formentera ...	26	22	6		2,2	
Bilbao	25			5		P. de Mallorca						
Igueldo	25	21		2	7,1	Pollensa	27	20	29		1,2	
León	22	13		ip	7,1	Alcudia						
Zamora						Mahón... ..	27	20		ip	0,2	
Palencia	25	15				Son Bonet... ..	30	17	43	4	0,8	
Villafria	23	14			7,0	Sta. C. Tenerife	30					
Burgos... ..	23	14			7,8	Gando	27					
Valladolid ...	24	15			7,2	Los Rodeos ...	21					
Villanubla... ..		13				Fuerteventura						
Soria	24	12			8,5	Lanzarote						
Salamanca... ..	26	13				Ceuta						
Avila						Tetuán	28	20				
Segovia	24	15	1			Tánger... ..						
Barajas	26	18	2		8,5	Larache	28	17	1	ip		
Madrid... ..	25	17	3		7,4	Melilla... ..	29	15	4		4,6	
Toledo... ..	23	16	03			Cabo Juby	23					
Guadalajara ...						Villa Cisneros...	26					
Cuenca	18	13	14	17		Ifni... ..	23					
Molina... ..	20	14	05	20								
Ciudad Real ...	24	14	14	32								
Albacete	22	14	15									
Cáceres	25	16										
Badajoz	27	15		ip	3,0							
Reinosa		14										
Vitoria... ..		16										
Vitoria (A) ...		13										
Logroño	28	16										
Pamplona												
Huesca... ..												
Monflorite... ..	23			5								
Veruela	24				2,2							
Calatayud												
Valenzuela ...	26			ip								
Sanjurjo	26	16	3									
Zaragoza	27			1								
Calamocha ...												
Teruel												
Lérida	24	18	7	25								
Gerona... ..		20	2		2,2							
Barcelona	25			21								
Prat		21	8		1,0							
Reus												
Tarragona... ..												
Tortosa		9	66		0,0							
Castellón	27			ip								
Manises	28			2								
Valencia	27	19	1	02	0,5							
Alicante	27	18	26		4,6							
Rabasa... ..	28	17	21		1,1							

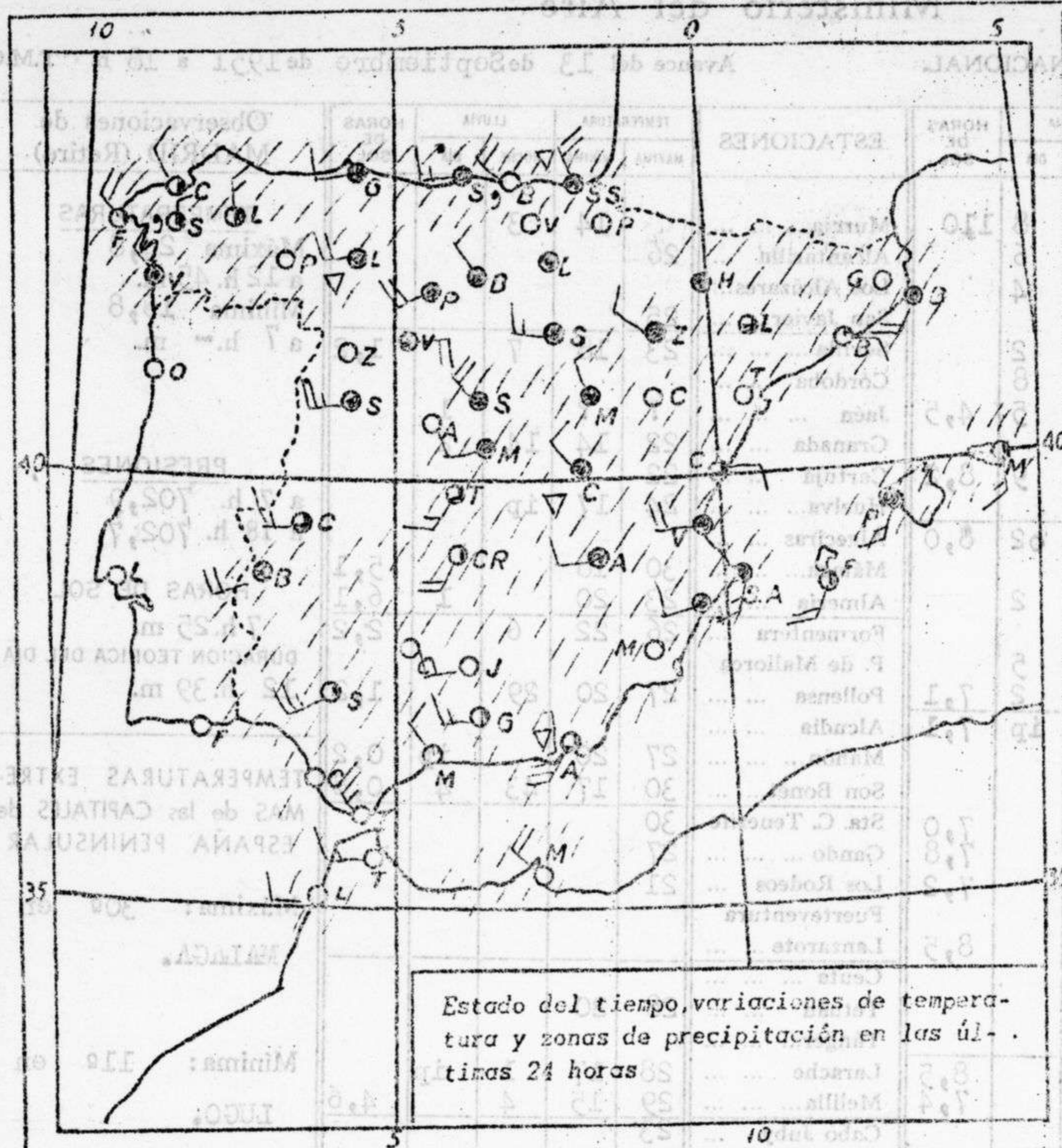
Observaciones de MONTAÑA

Navacerrada ...	15			
Montseny				
Izaña				

Observaciones de la COSTA

Punta Galea ...	24	21		2
Cabo Mayor ...	26	19		1
Vares	21	14		4
Finisterre	21	16	1	5
San Fernando...		19	ip	
Tarifa	23			
Cartagena	23	18	8	
C. S. Antonio...	28			1
Cabo Bagur ...	24	21	2	2

Nota: Las horas de Sol corresponden al día de ayer.



Signos convencionales

☉ calma	* nieve
≡ neblina.	▽ chubasco
≡ niebla	⚡ tormenta
☉ llovizna	△ granizo
☉ lluvia	
○ despejado	☉ 1/4 cubierto
☉ 1/4 cubierto	☉ cubierto
☉ 1/2 cubierto	☉ calma
↙ viento NW fuerza 5. La flecha indica la dirección del viento, las barbillas la fuerza: una barbilla larga equivale a 2° de la escala Beaufort.	
//// zona de lluvia	
~ frente cálido	
▲▲ frente frío	
▲▲ frente ocluido	
- - - frente estacionario	
▲▲▲ línea de convergencia	
~ isobaras, isaloteras	
~ marejadilla	
~ marejada	
~ mar arbolada	

INFORMACION GENERAL DEDUCIDA DE OBSERVACIONES DE LAS DIECINUEVE (HORA OFICIAL).

La gran inestabilidad del aire sobre la Península ha producido precipitaciones en casi toda España, con excepción de la cuenca del Duero, las lluvias fueron particularmente intensas en la costa Mediterránea y Baleares, con 66 litros en Tortosa, del orden de 40 litros en las Baleares, de 30 en el Ebro y menos en el resto. Durante el día mejoró el tiempo en la cuenca del Segura, cesando las precipitaciones.

TIEMPO PROBABLE HASTA LAS DIECINUEVE (HORA OFICIAL) DEL DIA 14.

Lluvias débiles e intermitentes en la vertiente Atlántica de Galicia, Extremadura y Centro y nuevamente en la vertiente Mediterránea, donde volverá a llover pero en forma mucho menos copiosa que en días anteriores.

AVISO ESPECIAL PARA BARCOS PESQUEROS Y NAVEGACION DE CABOTAJE.

Hay marejada en la costa gallega. En el resto del litoral nada importante de momento, aunque se espera que empeore algo el estado del mar durante el día.