

BOLETÍN Meteorológico Diario



Ministerio de Medio Ambiente
Instituto Nacional de Meteorología

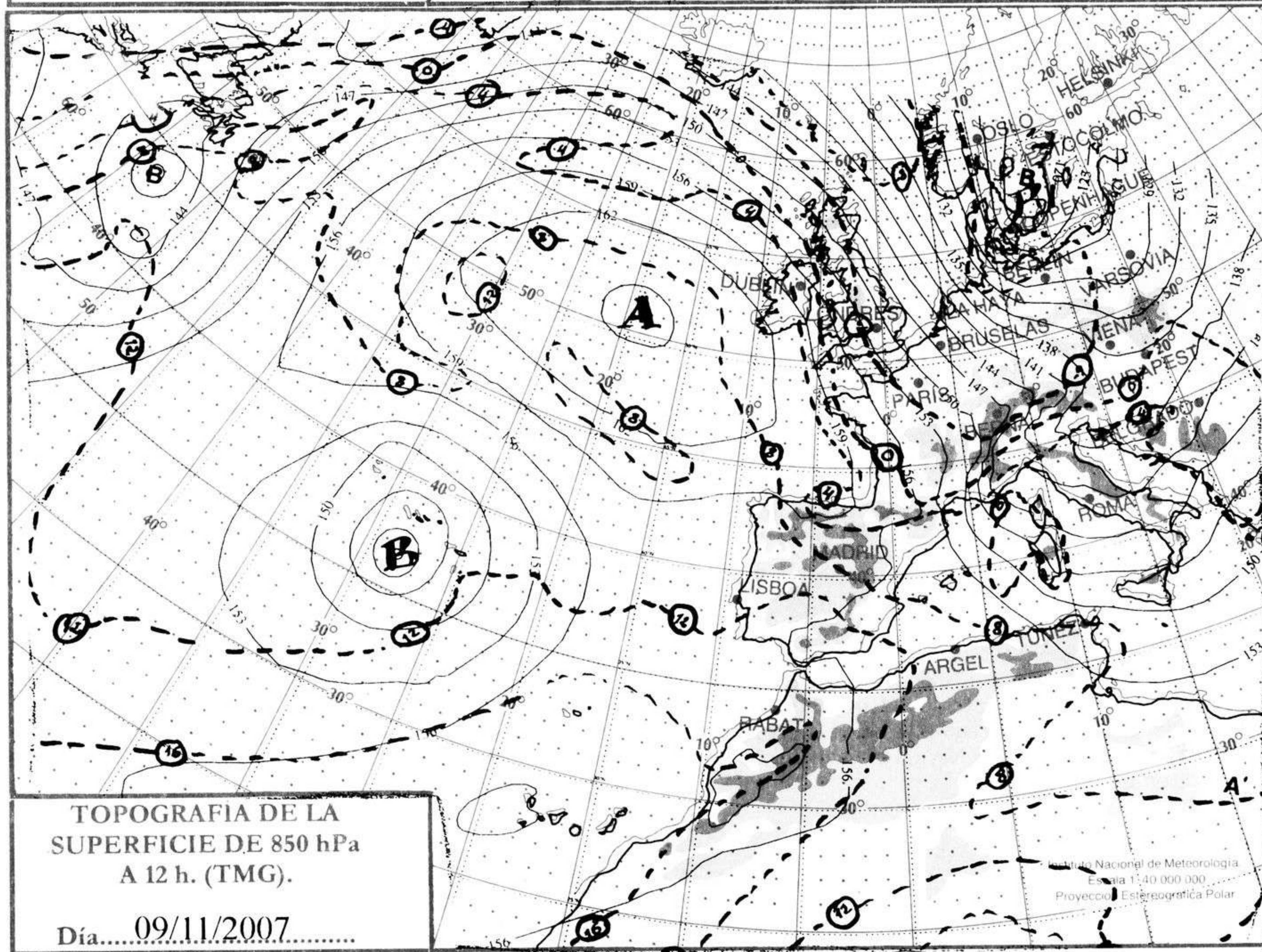
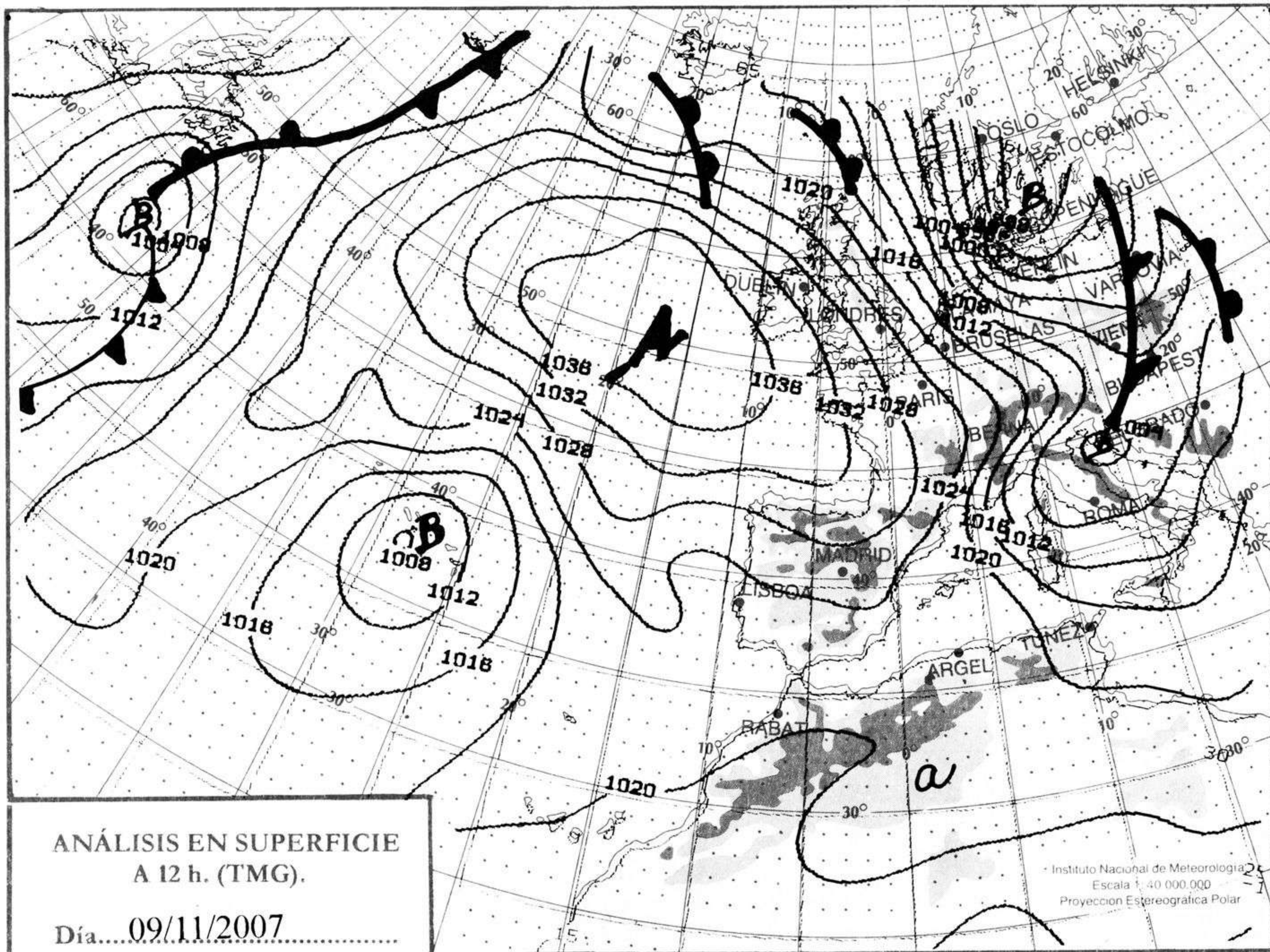
Número 314. Sábado 10 de noviembre de 2007

ESTACIONES	TEMPERATURA °C		PRECIPITACIÓN l/m2		HORAS DE SOL (3)	ESTACIONES	TEMPERATURA °C		PRECIPITACIÓN l/m2		HORAS DE SOL (3)
	MÁX (1)	MÍN (2)	DÍA (1)	NOCHE (2)			MÁX (1)	MÍN (2)	DÍA (1)	NOCHE (2)	
C.A. DE GALICIA						JAÉN	-	-	-	-	-
A CORUÑA	17,8	9,1				MÁLAGA	19,9	14,4			4,1
SANTIAGO DE COMPOSTELA	14,9	5,5			1,1	SEVILLA	24,1	8			4,3
LUGO	17,4	0,6			7,3	CIUDAD A. DE CEUTA					
OURENSE	20,4	1,5			-	CEUTA	19,6	15,9			-
PONTEVEDRA	20,9	10,9			2,5	CIUDAD A. DE MELILLA					
C.A. PRINCIPADO DE ASTURIAS						MELILLA	20,5	15,1			7,3
OVIEDO	15,6	3,1			5,7	C.A. DE EXTREMADURA					
C.A. DE CANTABRIA						BADAJOS	22,9	5,5			3,3
SANTANDER	15,8	9,4			2,5	MÉRIDA	21,6	4,9			-
C.A. DEL PAÍS VASCO						CÁCERES	19,8	5,8			3,8
BILBAO	15,2	6,9			0,4	C.A. DE CASTILLA Y LEÓN					
SAN SEBASTIÁN	13,1	5,6			0,9	ÁVILA	9,9	-1,2			0,3
VITORIA	13,8	2,5	0,1		1,2	BURGOS	10,1	0,4			2
C.A. DE LA RIOJA						LEÓN	12,5	-0,9			5,4
LOGROÑO	16,4	4,6			3,6	PALENCIA	10	-			-
C. FORAL DE NAVARRA						SALAMANCA	13,4	-0,9			1,3
PAMPLONA	15	5,6			5,4	SEGOVIA	10,8	0,8			0,6
C.A. DE ARAGÓN						SORIA	12,9	0,9			1,3
HUESCA	18,5	3,8			7,1	VALLADOLID	12,4	2,1			3,7
TERUEL	13,4	-3,1			-	ZAMORA	12,8	0,5			0
ZARAGOZA	16,6	6,1			6	C.A. DE CASTILLA-LA MANCHA					
C.A. DE CATALUÑA						ALBACETE	17,5	4,1			8,2
BARCELONA	19	7			5	CIUDAD REAL	18,5	6,5			3
GIRONA	19,4	3,9			7,5	CUENCA	13	0,4			-
LLEIDA	18,1	0,1			7,2	GUADALAJARA	16,1	-			-
TARRAGONA	17,9	7,9			-	TOLEDO	18,9	5,1			2,4
C.A. DE LES ILLES BALEARS						C. DE MADRID					
PALMA DE MALLORCA	18,5	11,6			2,8	MADRID	16,8	1,8			0
IBIZA	19,9	13,4			2,8	C.A. DE CANARIAS					
MAHÓN	17,9	12,1			6	LAS PALMAS DE GRAN CANARIA	27,2	19,2			7,7
C.A. VALENCIANA						FUERTEVENTURA	26	20,9			9,1
ALICANTE	19,8	12,6			5,3	LANZAROTE	27,6	19,9			9,3
CASTELLÓN	-	9,5			-	SANTA CRUZ DE TENERIFE	25,1	20,6			6
VALENCIA	17,8	6,5			0	EL HIERRO	26,9	21,9			-
C.A. DE LA REGIÓN DE MURCIA						LA PALMA	26	21,4			6,7
MURCIA	20,5	12,6			5,9	NOTA:					
C.A. DE ANDALUCÍA						(1) Las máximas y precipitaciones del día son de 06 a 18 (hora TMG) de ayer					
ALMERÍA	21,8	15,6			5,8	(2) Las mínimas y precipitaciones de la noche son de 18 de ayer a 06 (hora TMG) de hoy					
CÁDIZ	21,9	15,9			-	(3) Las horas de sol son de ayer.					
CÓRDOBA	24,4	-			-	Las unidades utilizadas son: °C para la temperatura y litros por metro cuadrado para la precipitación					
GRANADA	19	4,2			3,7	Precipitación: Sin dato es cero. "ip": inapreciable. "-": Información no disponible					
HUELVA	26	9,5			-	Temperaturas y horas de sol: "-": Información no disponible					

INFORMACIÓN GENERAL A LAS 06 (hora TMG)

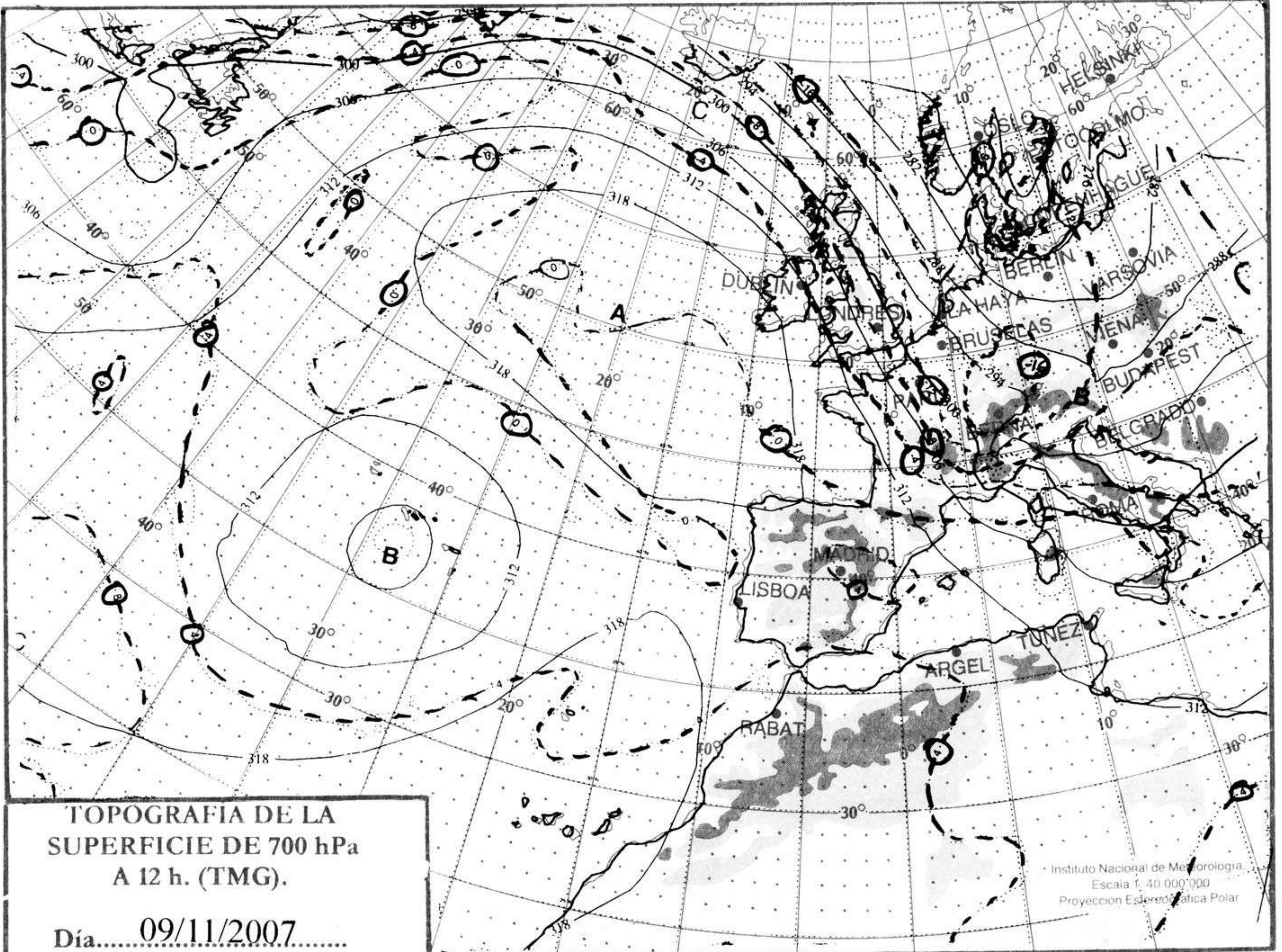
En las últimas 24 horas ha estado muy nuboso en el oeste de Canarias e intervalos nubosos en el este del archipiélago y en Baleares. Nuboso a muy nuboso en el Cantábrico, alto Ebro y Pirineos. Nubosidad media y alta que penetró por el suroeste y se extendió hacia el nordeste, cubriendo todo el centro de la Península. Precipitaciones débiles y dispersas en el País Vasco y alto Ebro. Brumas en el área del Estrecho, litoral andaluz, Cantábrico, Galicia y puntos de Cataluña y de la Meseta Sur. Las temperaturas mínimas han tenido un descenso ligero a moderado en toda la Península excepto en Cataluña donde hubo un ligero ascenso y en el resto de la franja costera mediterránea y Baleares donde no hubo cambios significativos. Viento fuerte a muy fuerte del N y NW en el golfo de León y nordeste de Gerona, moderado del NW en el valle del Ebro y del NE en el litoral N de Galicia. Flojo con intervalos de moderado del NE en Canarias.

Teléfonos del servicio de información meteorológica TELETIEMPO: **Teletiempo general:** 807 170 365, predicción para capitales de municipios españoles y datos de estaciones. **Teletiempo marítimo:** 807 170 37X, donde X es: 0 (Baleares), 1 (Mediterráneo), 2 (costera de Cantábrico y Galicia), 3 (costera de Canarias y Andalucía Occidental) y 4 (alta mar Atlántico). **Teletiempo de montaña:** 807 170 38Y, donde Y es: 0 (Pirineos), 1 (Picos de Europa), 2 (Sierra de Madrid), 3 (Sistema Ibérico), 4 (Sierra Nevada) y 5 (Sierra de Gredos). **Teletiempo internacional:** 807 170 388. **TARIFAS:** Coste máximo por minuto (IVA incluido) de 0,41 € en llamadas desde teléfonos de la red fija y de 0,76 € en llamadas desde teléfono móvil (los primeros 20 segundos tienen el coste de la tarifa soporte del operador de acceso).



hPa

1060
1050
1040
1030
1020
1010
1000
990
980
970
960
950
940



km/h

200
190
180
170
160
150
140
130
120
110
100
90
80
70
60
50
40
30
20
10

