

BOLETÍN Meteorológico Diario



Ministerio de Medio Ambiente
Instituto Nacional de Meteorología

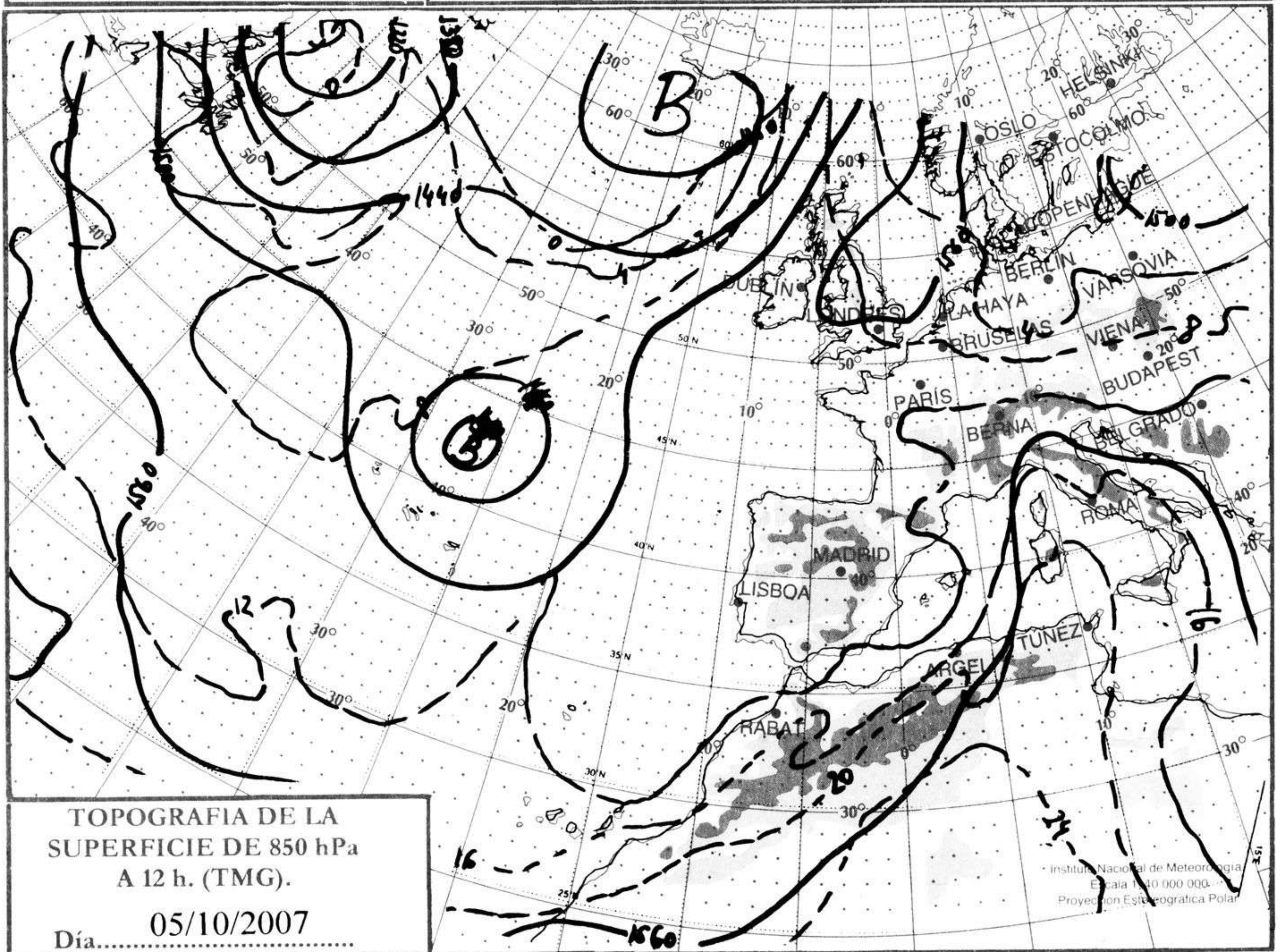
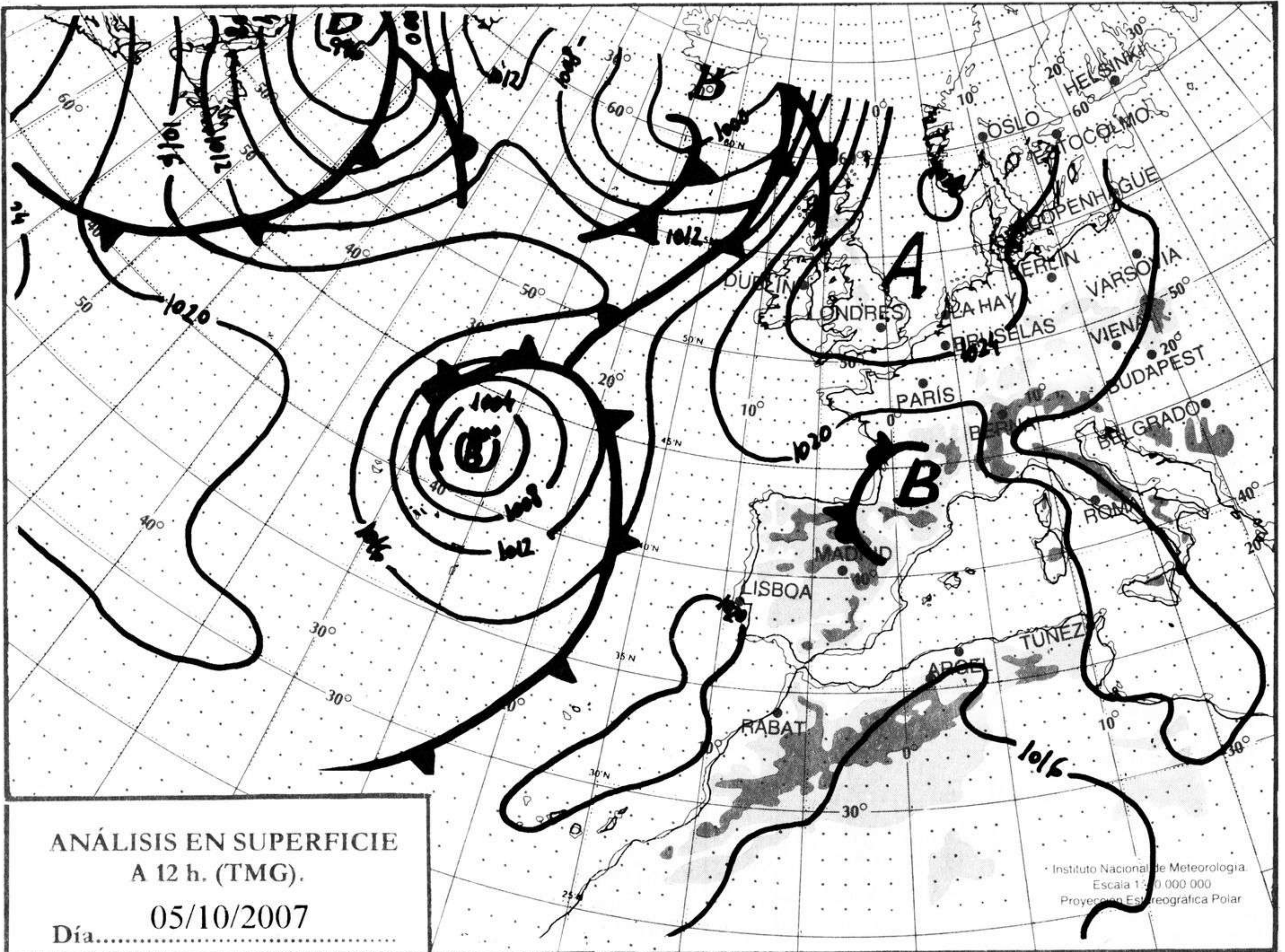
Número 279. Sábado 6 de octubre de 2007

ESTACIONES	TEMPERATURA °C		PRECIPITACIÓN l/m2		HORAS DE SOL (3)	ESTACIONES	TEMPERATURA °C		PRECIPITACIÓN l/m2		HORAS DE SOL (3)
	MÁX (1)	MÍN (2)	DÍA (1)	NOCHE (2)			MÁX (1)	MÍN (2)	DÍA (1)	NOCHE (2)	
C.A. DE GALICIA						JAÉN	22,4	15,6			-
A CORUÑA	22,4	16,2				MÁLAGA	27,1	17,1			10,3
SANTIAGO DE COMPOSTELA	22,9	13			7,8	SEVILLA	27,4	16,6			8
LUGO	24,1	12,9				CIUDAD A. DE CEUTA					
OURENSE	26,9	14,8				CEUTA	24,8	18,2			-
PONTEVEDRA	23,2	12,8			7,4	CIUDAD A. DE MELILLA					
C.A. PRINCIPADO DE ASTURIAS						MELILLA	24,5	16,4			9,8
OVIEDO	22,1	13,1			4,9	C.A. DE EXTREMADURA					
C.A. DE CANTABRIA						BADAJOS	25,8	14,1			8,9
SANTANDER	19,4	16,4			2,2	MÉRIDA	26,9	-			-
C.A. DEL PAÍS VASCO						CÁCERES	24,5	13,9			7,8
BILBAO	19,5	16,5	4		0	C.A. DE CASTILLA Y LEÓN					
SAN SEBASTIÁN	17,1	14,8	22	15	0	ÁVILA	-	9,1			7,8
VITORIA	17,6	10,1	11	ip	0,1	BURGOS	18,6	9,5		0,1	0,5
C.A. DE LA RIOJA						LEÓN	20,4	8,9			6
LOGROÑO	18,8	13,6	1	0,2	0,3	PALENCIA	20,4	8,4			-
C. FORAL DE NAVARRA						SALAMANCA	23,2	7,9		ip	9,5
PAMPLONA	22,9	15		1	5,7	SEGOVIA	20,4	10,8			6,7
C.A. DE ARAGÓN						SORIA	16,8	10,1	2		0,5
HUESCA	22,6	11,9			5,9	VALLADOLID	21,9	10,9			10
TERUEL	18,1	7,5			-	ZAMORA	23,4	11,1			9,8
ZARAGOZA	23,6	15,1			7,3	C.A. DE CASTILLA-LA MANCHA					
C.A. DE CATALUÑA						ALBACETE	22,4	9,8			10,1
BARCELONA	25	16,6		8	7,5	CIUDAD REAL	24,6	11,5			10
GIRONA	26,9	13,4			6,7	CUENCA	19,2	8,6	0,7		-
LLEIDA	23,6	12,5			3,9	GUADALAJARA	21,4	7,8			-
TARRAGONA	23,9	16,4	0,2	0,1	-	TOLEDO	24,8	12,9			9,7
C.A. DE LES ILLES BALEARS						C. DE MADRID					
PALMA DE MALLORCA	24,5	15,6			9	MADRID	22,4	9,9			5
IBIZA	24	18,4			8,3	C.A. DE CANARIAS					
MAHÓN	24,8	18,1		0,5	4,3	LAS PALMAS DE GRAN CANARIA	25	19,6			7,7
C.A. VALENCIANA						FUERTEVENTURA	27	20,6			10,2
ALICANTE	25,8	15,8			10,5	LANZAROTE	25,5	19			9,2
CASTELLÓN	26,1	17,5			-	SANTA CRUZ DE TENERIFE	25,4	19,9			8
VALENCIA	27,9	15,1	0,8		7,7	EL HIERRO	26,1	20,4			6,2
C.A. DE LA REGIÓN DE MURCIA						LA PALMA	26,4	20,2			7
MURCIA	26,9	15,2			10,4	NOTA:					
C.A. DE ANDALUCÍA						(1) Las máximas y precipitaciones del día son de 06 a 18 (hora TMG) de ayer.					
ALMERÍA	24,4	17,9			10,2	(2) Las mínimas y precipitaciones de la noche son de 18 de ayer a 06 (hora TMG) de hoy.					
CÁDIZ	23	19,1			-	(3) Las horas de sol son de ayer.					
CÓRDOBA	27,9	14			9,3	Las unidades utilizadas son: °C para la temperatura y litros por metro cuadrado para la precipitación					
GRANADA	24,2	9,5			10,2	Precipitación: Sin dato es cero. "ip": inapreciable. "-": Información no disponible					
HUELVA	25,8	15,4			-	Temperaturas y horas de sol: "-": Información no disponible					

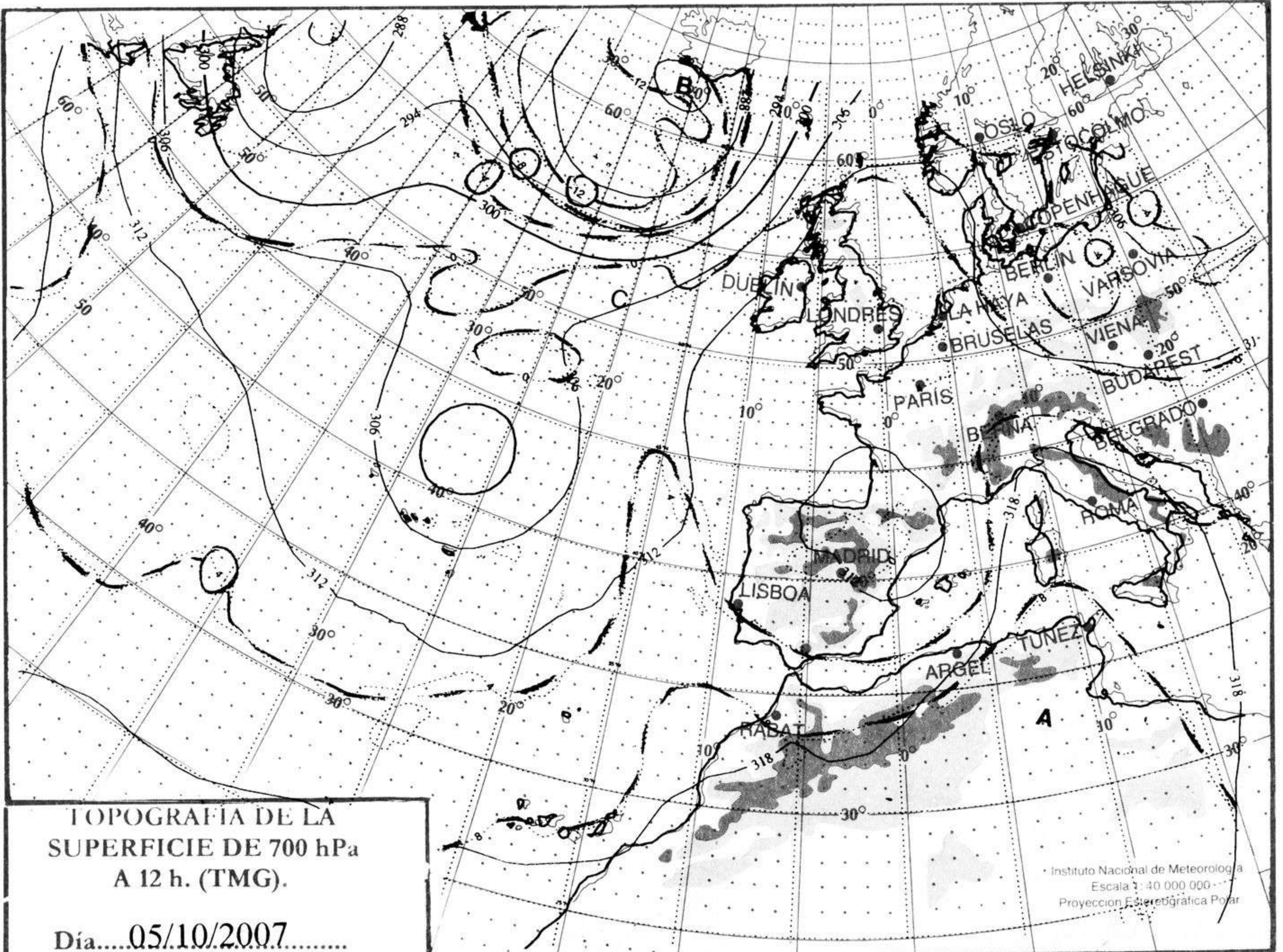
INFORMACIÓN GENERAL A LAS 06 (hora TMG)

Durante las últimas 24 horas ha estado muy nuboso en el cuadrante nordeste peninsular y Baleares con precipitaciones persistentes en el País Vasco, generalizadas en el Pirineo Navarro y Aragonés y acompañadas de tormentas en Aragón, Cataluña, norte de Baleares y mar entre estas últimas comunidades; intervalos nubosos en Galicia y poco nuboso aumentando a muy nuboso en Canarias, resto de la Cordillera Cantábrica y Sistema Central. Cielos poco nubosos en el resto. Nieblas en Galicia, Asturias, País Vasco, y puntos de la Meseta Norte, brumas en la costa cantábrica y valles del Duero, Gadiana y Guadalquivir. Las temperaturas mínimas han experimentado un ligero descenso en el cuadrante nororiental y sin cambios o ligero ascenso en el resto, en Baleares y Canarias sin cambios significativos. Vientos en general flojos, con rachas fuertes en las áreas de tormenta.

Teléfonos del servicio de información meteorológica TELETIEMPO: Teletiempo general: 807 170 365, predicción para capitales de municipios españoles y datos de estaciones. Teletiempo marítimo: 807 170 37X, donde X es: 0 (Baleares), 1 (Mediterráneo), 2 (costera de Cantábrico y Galicia), 3 (costera de Canarias y Andalucía Occidental) y 4 (alta mar Atlántico). Teletiempo de montaña: 807 170 38Y, donde Y es: 0 (Pirineos), 1 (Picos de Europa), 2 (Sierra de Madrid), 3 (Sistema Ibérico), 4 (Sierra Nevada) y 5 (Sierra de Gredos). Teletiempo internacional: 807 170 388. TARIFAS: Coste máximo por minuto (IVA incluido) de 0,41 € en llamadas desde teléfonos de la red fija y de 0,76 € en llamadas desde teléfono móvil (los primeros 20 segundos tienen el coste de la tarifa soporte del operador de acceso).



hPa

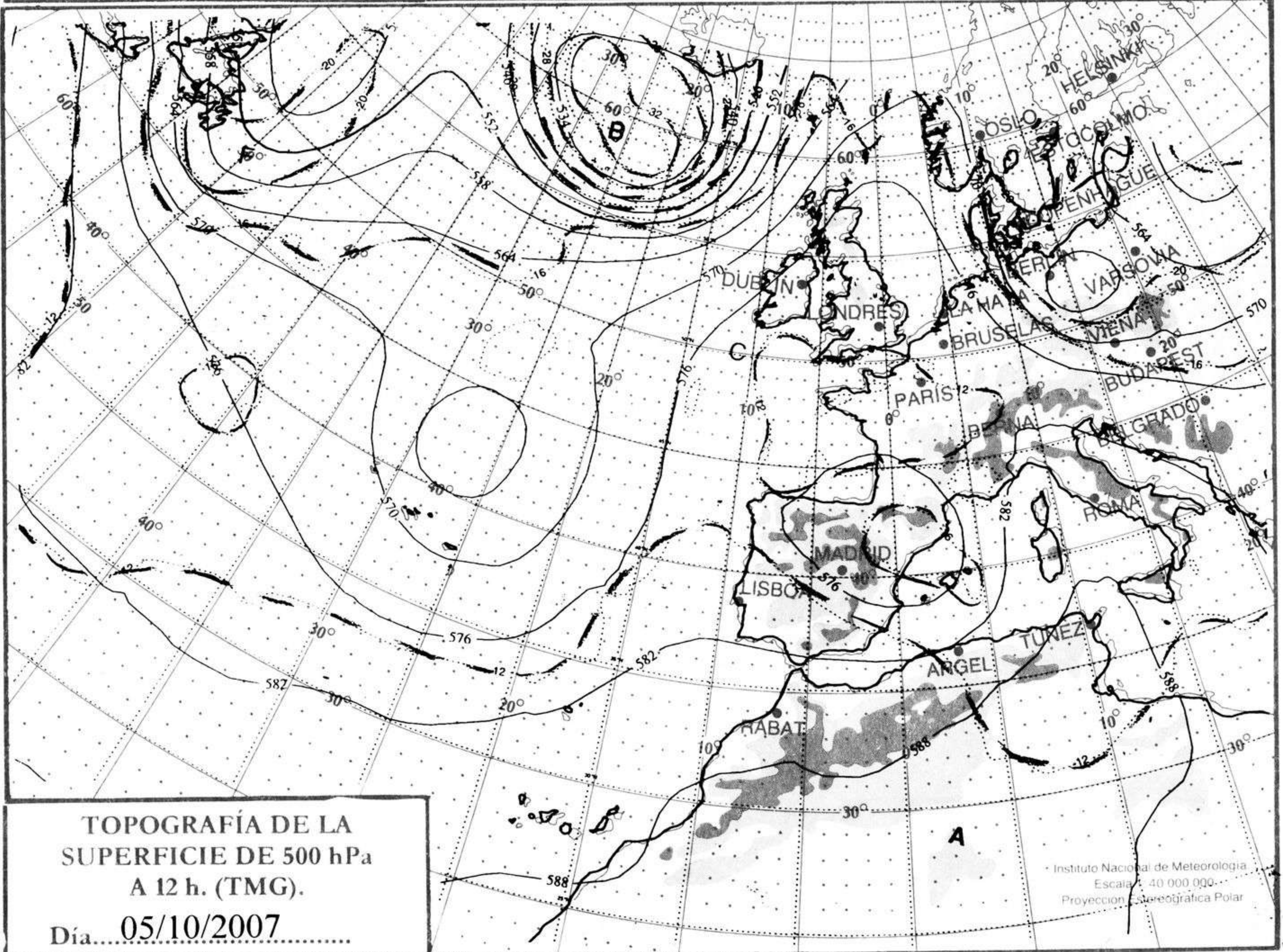



TOPOGRAFIA DE LA SUPERFICIE DE 700 hPa A 12 h. (TMG).

Día...05/10/2007.....

Instituto Nacional de Meteorología
Escala 1:40 000 000
Proyección Estereográfica Polar

km/h



TOPOGRAFIA DE LA SUPERFICIE DE 500 hPa A 12 h. (TMG).

Día...05/10/2007.....

Instituto Nacional de Meteorología
Escala 1:40 000 000
Proyección Estereográfica Polar

